



CITTA' DI
COLLEGNO



collegno
PARADISO
Rigenerazione urbana

**STUDIO DI TRAFFICO CONNESSO
CON GLI INTERVENTI EDILIZI PREVISTI NEL COMPLESSO
D.1 "EX-SANDRETTO" IN COMUNE DI COLLEGNO
NELL'AMBITO DEL PROGRAMMA "COLLEGNO RIGENERA"**

Together we are
road safety



PROPRIETÀ: Via Resistenza 12
20068 Peschiera Borromeo (MI)

cannon
DEDICATED INDUSTRIAL SOLUTIONS

Commessa: 2019_452

ALLEGATO 01 – RILIEVI DI TRAFFICO

23/07/2019

<p>IRTECO STUDI E RICERCHE SUI SISTEMI DI TRASPORTO WWW.IRTECO.COM</p>	<p> Sistema di Gestione Qualità Certificato n. 50 100 9848</p>	<p>Rev. 01 del 23/07/2019</p>
		<p>ALLEGATO 01 – RILIEVI DI TRAFFICO</p>



REVISIONI

Questo rapporto è stato trasmesso e rivisto come segue:

Rev.	Descrizione	Data	Redatto	Approvato	Firma
0	Emissione	15/07/19	DN-GO	GO	
1	Correzione refusi	23/07/19	DN-AC-GO	GO	

Il professionista incaricato
Dott. Ing. Giorgio OLIVERI



 IRTECO STUDI E RICERCHE SUI SISTEMI DI TRASPORTO WWW.IRTECO.COM	 Sistema di Gestione Qualità Certificato n. 50 100 9848	Rev. 01 del 23/07/2019
		ALLEGATO 01 – RILIEVI DI TRAFFICO

Il presente documento, parte integrante del Rapporto di analisi degli impatti viabilistici, riporta i dati quantitativi di dettaglio delle rilevazioni di traffico condotte ad hoc nell'area di studio a maggio 2019 e risulta articolato nelle seguenti **2 parti**:

Parte 1 - Rilievi automatici di traffico in sezione con apparecchiature radar

Per le 2 sezioni stradali bidirezionali (4 punti monodirezionali) e per ciascuno dei 2 giorni consecutivi di rilievo:

- **Scheda** riepilogativa
- **Tabella 1** - Flussi di traffico MONODIREZIONALI rilevati per classi veicolari – Dir. 1
- **Tabella 2** - Flussi di traffico MONODIREZIONALI rilevati per classi di Velocità – Dir. 1 (tranne sezione 01)
- **Tabella 3** - Flussi di traffico MONODIREZIONALI rilevati per classi veicolari – Dir. 2
- **Tabella 4** - Flussi di traffico MONODIREZIONALI rilevati per classi di Velocità – Dir. 2 (tranne sezione 01)
- **Tabella 5** - Flussi di traffico BIDIREZIONALI rilevati per classi veicolari
- **Tabella 6** - Flussi di traffico BIDIREZIONALI rilevati per classi di Velocità (tranne sezione 01)
- **Figura 1** - Flusso orario di traffico rilevato per classe veicolare: Direzione 1
- **Figura 2** - Flusso orario di traffico rilevato per classe veicolare: Direzione 2
- **Figura 3** - Flusso orario di traffico rilevato per classe veicolare: BIDIREZIONALE
- **Figura 4** - Flusso orario di traffico rilevato e velocità media: Direzione 1 (tranne sezione 01)
- **Figura 5** - Flusso orario di traffico rilevato e velocità media: Direzione 2 (tranne sezione 01)
- **Figura 6** - Flusso orario di traffico rilevato e velocità media: BIDIREZIONALE (tranne sezione 01)

Parte 2 - Rilievo dei flussi di svolta in modalità videoassistita

Per ognuno dei bracci entranti in ciascuno dei 5 nodi oggetto di rilevazione:

- **Tavola 1** - Flussi di traffico rilevati sui 15 minuti - Veicoli reali per direzione di marcia intrapresa e classe veicolare
- **Tavola 2** - Flussi di traffico orari rilevati - Veicoli reali per direzione di marcia intrapresa e classe veicolare
- **Tavola 3** - Composizione percentuale del traffico per fascia oraria e direzione di marcia intrapresa
- **Tavola 4** - Flussi di traffico rilevati sui 15 minuti - Veicoli equivalenti per direzione di marcia intrapresa e classe veicolare
- **Tavola 5** - Flussi di traffico orari rilevati - Veicoli equivalenti per direzione di marcia intrapresa e classe veicolare
- **Figura 1**: Flusso orario di traffico rilevato per categoria di veicoli: Direzione 1
- **Figura 2**: Flusso orario di traffico rilevato per categoria di veicoli: Direzione 2
- **Figura 3**: Flusso orario di traffico rilevato per categoria di veicoli: Direzione 3
- **Figura 4**: Flusso orario di traffico rilevato per categoria di veicoli: Totale entrante dal braccio

COMUNE DI COLLEGNO (TO)

RILIEVI DI TRAFFICO

Postazione: **01**

Strada	COLLEGNO (TO) - VIA MANZONI (TRA VIA SASSI E VIALE CERTOSA)
Direzione 1 vs.	SUD - VIA VITTORIO SASSI
Direzione 2 vs.	NORD - VIALE CERTOSA

Data dal	22/05/2019	Data al	23/05/2019
Giorno da	MERCOLEDÌ	Giorno al	GIOVEDÌ
dalle ore	0:00:00	alle ore	24:00:00
Durata	48 ORE		



COMUNE DI COLLEGGNO (TO)

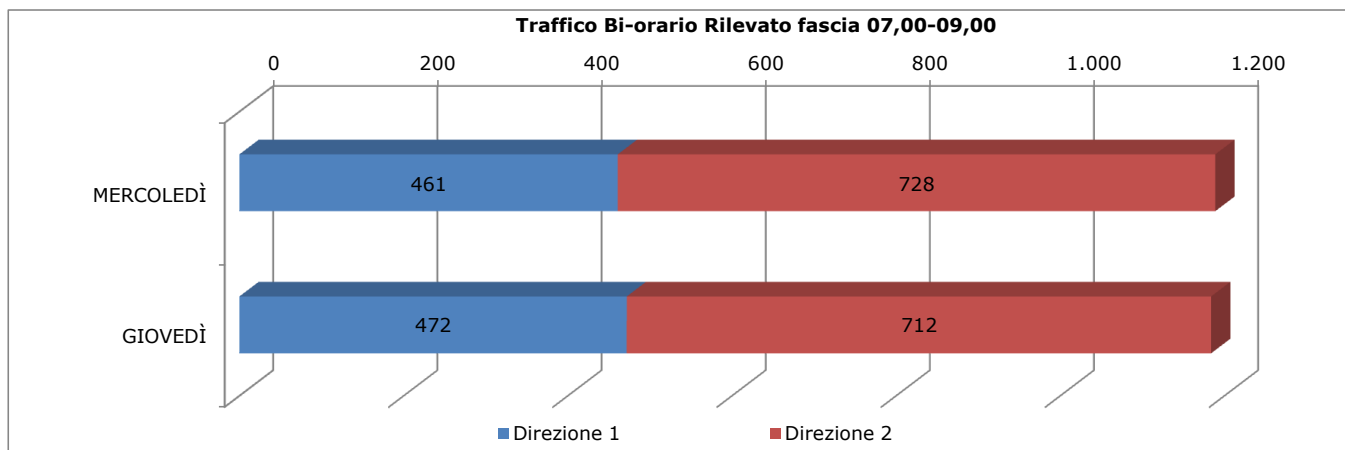
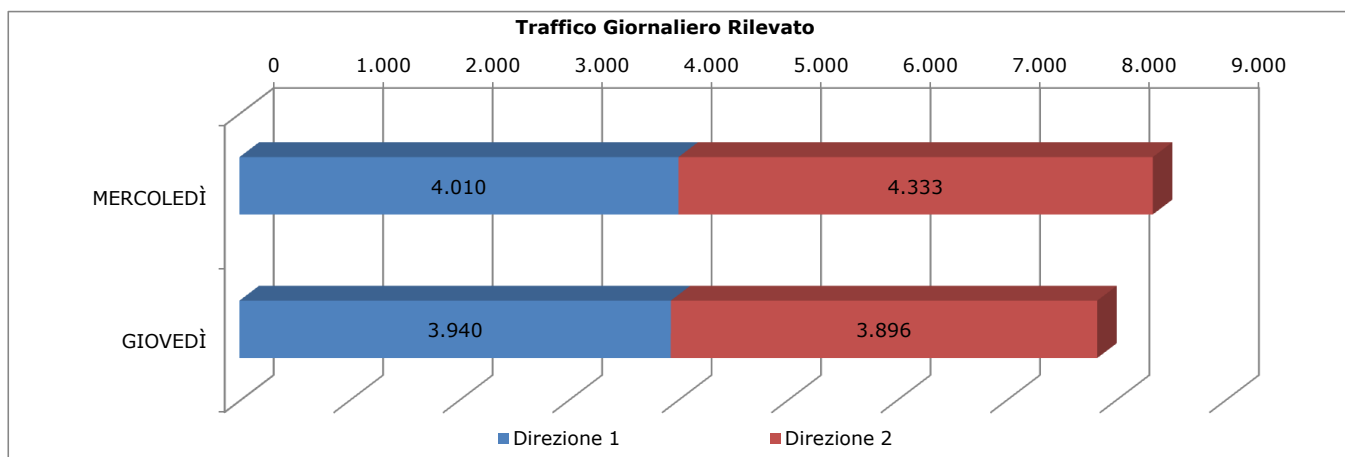
RILIEVI DI TRAFFICO

Postazione: **01**

Strada	COLLEGGNO (TO) - VIA MANZONI (TRA VIA SASSI E VIALE CERTOSA)
Direzione 1 vs.	SUD - VIA VITTORIO SASSI
Direzione 2 vs.	NORD - VIALE CERTOSA

Data dal	22/05/2019	Data al	23/05/2019
Giorno da	MERCOLEDÌ	Giorno al	GIOVEDÌ
dalle ore	0:00:00	alle ore	24:00:00
Durata	48 ORE		

		TRAFFICO GIORNALIERO RILEVATO				TRAFFICO BI-ORARIO RILEVATO FASCIA DI PUNTA 07,00-09,00		
Giorno	Data	Direzione 1	Direzione 2	Totale	% Pesante	Direzione 1	Direzione 2	Totale
MERCOLEDÌ	22/05/2019	4.010	4.333	8.343	0,9	461	728	1.189
GIOVEDÌ	23/05/2019	3.940	3.896	7.836	0,9	472	712	1.184
Stima TGM		3.975	4.115	8.090				



IN ALLEGATO SONO RIPORTATE LE TAVOLE DI DETTAGLIO CON IL RIEPILOGO ORARIO PER DIREZIONE DI MARCIA, TIPOLOGIA DI VEICOLO E CLASSE DI VELOCITA'

COMUNE DI COLLEGNO (TO)

RILIEVI DI TRAFFICO

Postazione: **01**

Strada	COLLEGNO (TO) - VIA MANZONI (TRA VIA SASSI E VIALE CERTOSA)
Direzione 1 vs.	SUD - VIA VITTORIO SASSI
Direzione 2 vs.	NORD - VIALE CERTOSA

Data dal	22/05/2019	Data al	22/05/2019
Giorno da	MERCOLEDÌ	Giorno al	MERCOLEDÌ
dalle ore	0:00:00	alle ore	24:00:00
Durata	24 ORE		

**POSTAZIONE 01
COLLEGNO (TO) - VIA MANZONI (TRA VIA SASSI E
VIALE CERTOSA)**

ANNOTAZIONI

VELOCITA' NON RILEVATE

COMUNE DI COLLEGNO (TO)

RILIEVI DI TRAFFICO

Postazione	01	Strada:	COLLEGNO (TO) - VIA MANZONI (TRA VIA SASSI E VIALE CERTOSA)
Direzione	1		SUD - VIA VITTORIO SASSI

Tabella 1 - Flussi di traffico MONODIREZIONALI rilevati per classi veicolari

Periodo	Classi di veicolari								TOTALE 1÷8	Traffico leggero (auto, moto) 1÷2	Traffico leggero commerciale 3	Traffico pesante 4÷8
	2 Autovetture Motocicli	3 Veicoli commerciali leggeri	4 Veicoli industriali isolati	5 Autobus	6 Autoarticolato	7 Autotreno	8 Veicoli eccezionali					
00:00 ÷ 01:00		26	1	0	0	0	0	0	27	26	1	0
01:00 ÷ 02:00		13	0	0	0	0	0	0	13	13	0	0
02:00 ÷ 03:00		4	0	0	0	0	0	0	4	4	0	0
03:00 ÷ 04:00		6	0	0	0	0	0	0	6	6	0	0
04:00 ÷ 05:00		7	0	0	0	0	0	0	7	7	0	0
05:00 ÷ 06:00		42	3	0	0	0	0	0	45	42	3	0
06:00 ÷ 07:00		93	5	0	0	0	0	0	98	93	5	0
07:00 ÷ 08:00		208	6	2	0	0	0	0	216	208	6	2
08:00 ÷ 09:00		236	7	2	0	0	0	0	245	236	7	2
09:00 ÷ 10:00		243	13	3	0	0	0	0	259	243	13	3
10:00 ÷ 11:00		228	8	4	0	0	0	0	240	228	8	4
11:00 ÷ 12:00		222	6	4	0	0	0	0	232	222	6	4
12:00 ÷ 13:00		217	10	3	0	0	0	0	230	217	10	3
13:00 ÷ 14:00		208	10	1	0	0	0	0	219	208	10	1
14:00 ÷ 15:00		213	11	0	0	0	0	0	224	213	11	0
15:00 ÷ 16:00		259	11	2	0	0	0	0	272	259	11	2
16:00 ÷ 17:00		283	12	3	0	0	0	0	298	283	12	3
17:00 ÷ 18:00		282	12	4	0	0	0	0	298	282	12	4
18:00 ÷ 19:00		310	11	4	0	0	0	0	325	310	11	4
19:00 ÷ 20:00		294	20	1	0	0	0	0	315	294	20	1
20:00 ÷ 21:00		161	10	2	0	0	0	0	173	161	10	2
21:00 ÷ 22:00		105	5	0	0	0	0	0	110	105	5	0
22:00 ÷ 23:00		85	4	0	0	0	0	0	89	85	4	0
23:00 ÷ 00:00		63	2	0	0	0	0	0	65	63	2	0
TOTALE	0	3808	167	35	0	0	0	0	4010	3808	167	35
% CLASSE		95,0	4,2	0,9					100,0	95,0	4,2	0,9
TOT. DIURNO	0	2909	117	32	0	0	0	0	3058	2909	117	32
% CLASSE		95,1	3,8	1,0					100,0	95,1	3,8	1,0
TOT. NOTTURNO	0	899	50	3	0	0	0	0	952	899	50	3
% CLASSE		94,4	5,3	0,3					100,0	94,4	5,3	0,3
Media Veh/h	0	159	7	1	0	0	0	0	167	159	7	1
Max Veh/h	0	310	20	4	0	0	0	0	325	310	20	4

COMUNE DI COLLEGNO (TO)

RILIEVI DI TRAFFICO

Postazione	01	Strada:	COLLEGNO (TO) - VIA MANZONI (TRA VIA SASSI E VIALE CERTOSA)
Direzione	2		NORD - VIALE CERTOSA

Tabella 3 - Flussi di traffico MONODIREZIONALI rilevati per classi veicolari

Periodo	Classi di veicolari								TOTALE 1÷8	Traffico leggero (auto, moto) 1÷2	Traffico leggero commerciale 3	Traffico pesante 4÷8
	2	3	4	5	6	7	8					
	Autovetture Motocicli	Veicoli commerciali leggeri	Veicoli industriali isolati	Autobus	Autoarticolato	Autotreno	Veicoli eccezionali					
00:00 ÷ 01:00		30	2	0	0	0	0	0	32	30	2	0
01:00 ÷ 02:00		12	0	0	0	0	0	0	12	12	0	0
02:00 ÷ 03:00		5	0	0	0	0	0	0	5	5	0	0
03:00 ÷ 04:00		7	0	0	0	0	0	0	7	7	0	0
04:00 ÷ 05:00		18	0	0	0	0	0	0	18	18	0	0
05:00 ÷ 06:00		70	4	0	0	0	0	0	74	70	4	0
06:00 ÷ 07:00		165	8	2	0	0	0	0	175	165	8	2
07:00 ÷ 08:00		334	15	1	0	0	0	0	350	334	15	1
08:00 ÷ 09:00		365	8	5	0	0	0	0	378	365	8	5
09:00 ÷ 10:00		302	10	2	0	0	0	0	314	302	10	2
10:00 ÷ 11:00		232	7	2	0	0	0	0	241	232	7	2
11:00 ÷ 12:00		196	6	3	0	0	0	0	205	196	6	3
12:00 ÷ 13:00		225	10	2	0	0	0	0	237	225	10	2
13:00 ÷ 14:00		219	12	4	0	0	0	0	235	219	12	4
14:00 ÷ 15:00		267	8	3	0	0	0	0	278	267	8	3
15:00 ÷ 16:00		206	14	2	0	0	0	0	222	206	14	2
16:00 ÷ 17:00		228	10	3	0	0	0	0	241	228	10	3
17:00 ÷ 18:00		309	21	3	0	0	0	0	333	309	21	3
18:00 ÷ 19:00		297	15	2	0	0	0	0	314	297	15	2
19:00 ÷ 20:00		244	10	3	0	0	0	0	257	244	10	3
20:00 ÷ 21:00		145	5	2	0	0	0	0	152	145	5	2
21:00 ÷ 22:00		93	4	1	0	0	0	0	98	93	4	1
22:00 ÷ 23:00		83	2	0	0	0	0	0	85	83	2	0
23:00 ÷ 00:00		66	4	0	0	0	0	0	70	66	4	0
TOTALE	0	4118	175	40	0	0	0	0	4333	4118	175	40
% CLASSE		95,0	4,0	0,9					100,0	95,0	4,0	0,9
TOT. DIURNO	0	3180	136	32	0	0	0	0	3348	3180	136	32
% CLASSE		95,0	4,1	1,0					100,0	95,0	4,1	1,0
TOT. NOTTURNO	0	938	39	8	0	0	0	0	985	938	39	8
% CLASSE		95,2	4,0	0,8					100,0	95,2	4,0	0,8
Media Veh/h	0	172	7	2	0	0	0	0	181	172	7	2
Max Veh/h	0	365	21	5	0	0	0	0	378	365	21	5

COMUNE DI COLLEGNO (TO)

RILIEVI DI TRAFFICO

Postazione	01	Strada: COLLEGNO (TO) - VIA MANZONI (TRA VIA SASSI E VIALE CERTOSA)
-------------------	-----------	---

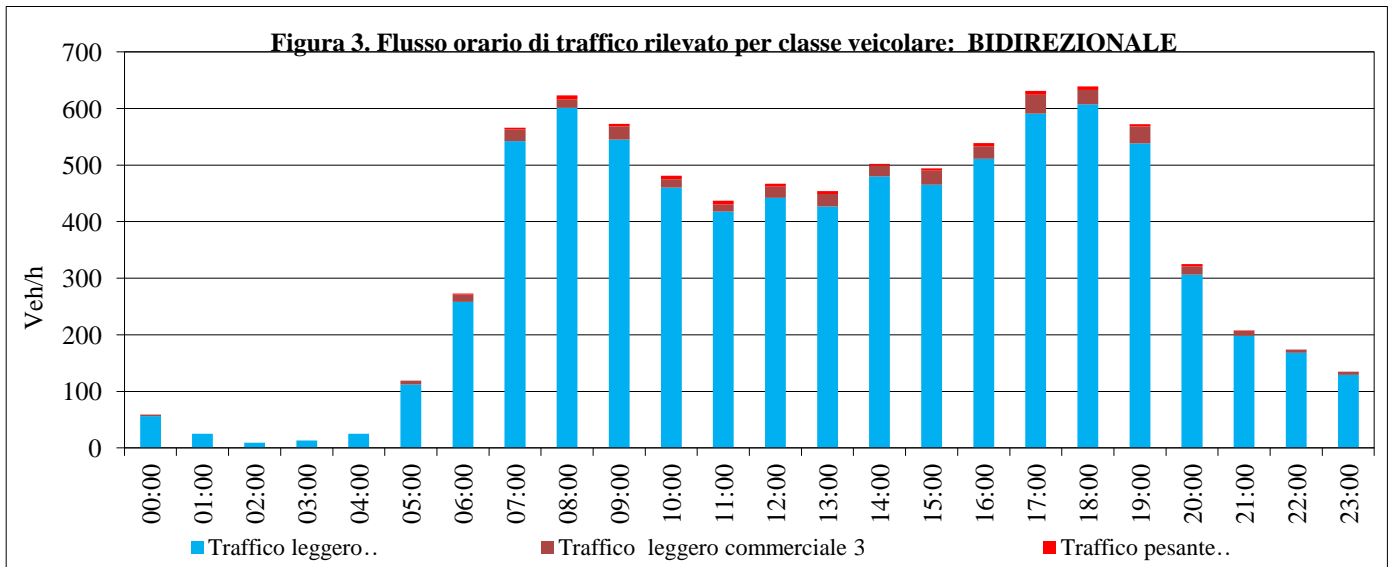
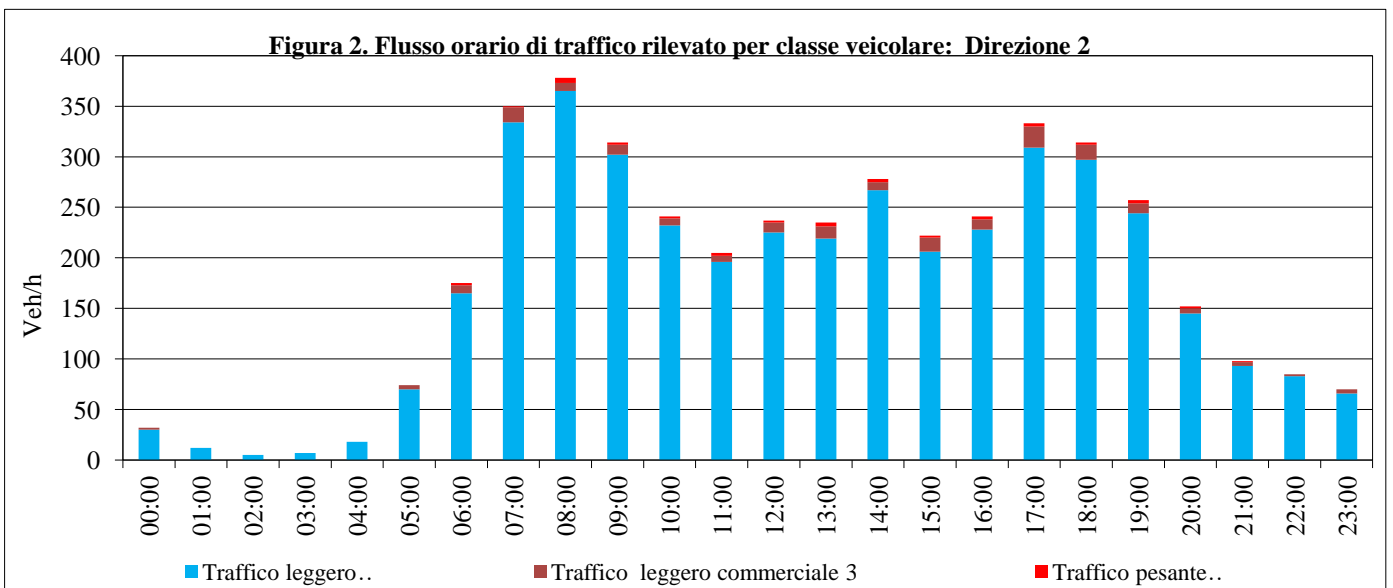
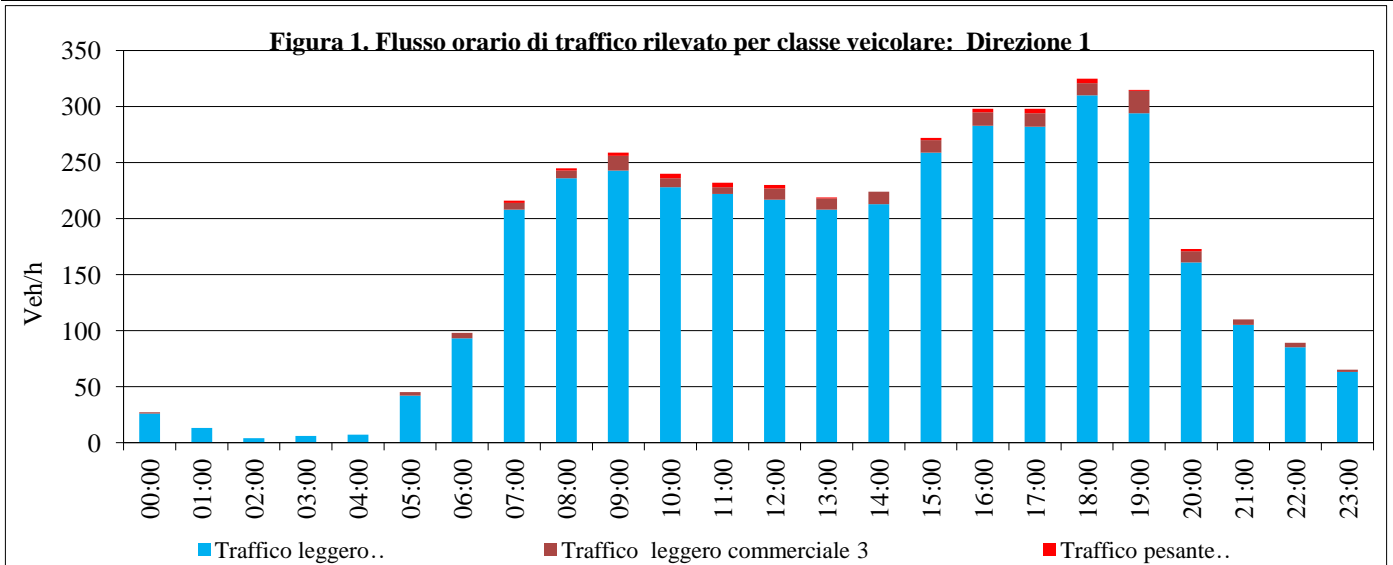
Tabella 5 - Flussi di traffico BIDIREZIONALI rilevati per classi veicolari

Periodo	Classi di veicolari								TOTALE 1÷8	Traffico leggero (auto, moto) 1÷2	Traffico leggero commerciale 3	Traffico pesante 4÷8
	2 Autovetture Motocicli	3 Veicoli commerciali leggeri	4 Veicoli industriali isolati	5 Autobus	6 Autoarticolato	7 Autotreno	8 Veicoli eccezionali					
00:00 ÷ 01:00		56	3	0	0	0	0	0	59	56	3	0
01:00 ÷ 02:00		25	0	0	0	0	0	0	25	25	0	0
02:00 ÷ 03:00		9	0	0	0	0	0	0	9	9	0	0
03:00 ÷ 04:00		13	0	0	0	0	0	0	13	13	0	0
04:00 ÷ 05:00		25	0	0	0	0	0	0	25	25	0	0
05:00 ÷ 06:00		112	7	0	0	0	0	0	119	112	7	0
06:00 ÷ 07:00		258	13	2	0	0	0	0	273	258	13	2
07:00 ÷ 08:00		542	21	3	0	0	0	0	566	542	21	3
08:00 ÷ 09:00		601	15	7	0	0	0	0	623	601	15	7
09:00 ÷ 10:00		545	23	5	0	0	0	0	573	545	23	5
10:00 ÷ 11:00		460	15	6	0	0	0	0	481	460	15	6
11:00 ÷ 12:00		418	12	7	0	0	0	0	437	418	12	7
12:00 ÷ 13:00		442	20	5	0	0	0	0	467	442	20	5
13:00 ÷ 14:00		427	22	5	0	0	0	0	454	427	22	5
14:00 ÷ 15:00		480	19	3	0	0	0	0	502	480	19	3
15:00 ÷ 16:00		465	25	4	0	0	0	0	494	465	25	4
16:00 ÷ 17:00		511	22	6	0	0	0	0	539	511	22	6
17:00 ÷ 18:00		591	33	7	0	0	0	0	631	591	33	7
18:00 ÷ 19:00		607	26	6	0	0	0	0	639	607	26	6
19:00 ÷ 20:00		538	30	4	0	0	0	0	572	538	30	4
20:00 ÷ 21:00		306	15	4	0	0	0	0	325	306	15	4
21:00 ÷ 22:00		198	9	1	0	0	0	0	208	198	9	1
22:00 ÷ 23:00		168	6	0	0	0	0	0	174	168	6	0
23:00 ÷ 00:00		129	6	0	0	0	0	0	135	129	6	0
TOTALE	0	7926	342	75	0	0	0	0	8343	7926	342	75
% CLASSE		95,0	4,1	0,9					100,0	95,0	4,1	0,9
TOT. DIURNO	0	6089	253	64	0	0	0	0	6406	6089	253	64
% CLASSE		95,1	3,9	1,0					100,0	95,1	3,9	1,0
TOT. NOTTURNO	0	1837	89	11	0	0	0	0	1937	1837	89	11
% CLASSE		94,8	4,6	0,6					100,0	94,8	4,6	0,6
Media Veh/h	#####	330	14	3	0	0	0	0	348	330	14	3
Max Veh/h	0	607	33	7	0	0	0	0	639	607	33	7

COMUNE DI COLLEGNO (TO)

RILIEVI DI TRAFFICO

Postazione	01	Strada:	COLLEGNO (TO) - VIA MANZONI (TRA VIA SASSI E VIALE CERTOSA)
Direzione	1		SUD - VIA VITTORIO SASSI
Direzione	2		NORD - VIALE CERTOSA



COMUNE DI COLLEGNO (TO)

RILIEVI DI TRAFFICO

Postazione: **01**

Strada	COLLEGNO (TO) - VIA MANZONI (TRA VIA SASSI E VIALE CERTOSA)
Direzione 1 vs.	SUD - VIA VITTORIO SASSI
Direzione 2 vs.	NORD - VIALE CERTOSA

Data dal	23/05/2019	Data al	23/05/2019
Giorno da	GIOVEDÌ	Giorno al	GIOVEDÌ
dalle ore	0:00:00	alle ore	24:00:00
Durata	24 ORE		

**POSTAZIONE 01
COLLEGNO (TO) - VIA MANZONI (TRA VIA SASSI E
VIALE CERTOSA)**

ANNOTAZIONI

VELOCITA' NON RILEVATE

COMUNE DI COLLEGNO (TO)

RILIEVI DI TRAFFICO

Postazione	01	Strada: COLLEGNO (TO) - VIA MANZONI (TRA VIA SASSI E VIALE CERTOSA)
Direzione	1	SUD - VIA VITTORIO SASSI

Tabella 1 - Flussi di traffico MONODIREZIONALI rilevati per classi veicolari

Periodo	Classi di veicolari								TOTALE 1÷8	Traffico leggero (auto, moto) 1÷2	Traffico leggero commerciale 3	Traffico pesante 4÷8
	2 Autovetture Motocicli	3 Veicoli commerciali leggeri	4 Veicoli industriali isolati	5 Autobus	6 Autoarticolato	7 Autotreno	8 Veicoli eccezionali					
00:00 ÷ 01:00		57	3	1	0	0	0	0	61	57	3	1
01:00 ÷ 02:00		14	0	0	0	0	0	0	14	14	0	0
02:00 ÷ 03:00		10	0	0	0	0	0	0	10	10	0	0
03:00 ÷ 04:00		5	0	0	0	0	0	0	5	5	0	0
04:00 ÷ 05:00		9	0	0	0	0	0	0	9	9	0	0
05:00 ÷ 06:00		31	1	0	0	0	0	0	32	31	1	0
06:00 ÷ 07:00		66	2	1	0	0	0	0	69	66	2	1
07:00 ÷ 08:00		203	12	2	0	0	0	0	217	203	12	2
08:00 ÷ 09:00		237	14	4	0	0	0	0	255	237	14	4
09:00 ÷ 10:00		295	15	3	0	0	0	0	313	295	15	3
10:00 ÷ 11:00		236	10	3	0	0	0	0	249	236	10	3
11:00 ÷ 12:00		186	9	3	0	0	0	0	198	186	9	3
12:00 ÷ 13:00		266	20	4	0	0	0	0	290	266	20	4
13:00 ÷ 14:00		203	10	1	0	0	0	0	214	203	10	1
14:00 ÷ 15:00		192	8	3	0	0	0	0	203	192	8	3
15:00 ÷ 16:00		208	7	3	0	0	0	0	218	208	7	3
16:00 ÷ 17:00		228	6	1	0	0	0	0	235	228	6	1
17:00 ÷ 18:00		276	6	2	0	0	0	0	284	276	6	2
18:00 ÷ 19:00		339	14	1	0	0	0	0	354	339	14	1
19:00 ÷ 20:00		285	8	3	0	0	0	0	296	285	8	3
20:00 ÷ 21:00		143	7	1	0	0	0	0	151	143	7	1
21:00 ÷ 22:00		82	4	0	0	0	0	0	86	82	4	0
22:00 ÷ 23:00		68	3	1	0	0	0	0	72	68	3	1
23:00 ÷ 00:00		99	5	1	0	0	0	0	105	99	5	1
TOTALE	0	3738	164	38	0	0	0	0	3940	3738	164	38
% CLASSE		94,9	4,2	1,0					100,0	94,9	4,2	1,0
TOT. DIURNO	0	2869	131	30	0	0	0	0	3030	2869	131	30
% CLASSE		94,7	4,3	1,0					100,0	94,7	4,3	1,0
TOT. NOTTURNO	0	869	33	8	0	0	0	0	910	869	33	8
% CLASSE		95,5	3,6	0,9					100,0	95,5	3,6	0,9
Media Veh/h	0	156	7	2	0	0	0	0	164	156	7	2
Max Veh/h	0	339	20	4	0	0	0	0	354	339	20	4

COMUNE DI COLLEGNO (TO)

RILIEVI DI TRAFFICO

Postazione	01	Strada:	COLLEGNO (TO) - VIA MANZONI (TRA VIA SASSI E VIALE CERTOSA)
Direzione	2		NORD - VIALE CERTOSA

Tabella 3 - Flussi di traffico MONODIREZIONALI rilevati per classi veicolari

Periodo	Classi di veicolari								TOTALE 1÷8	Traffico leggero (auto, moto) 1÷2	Traffico leggero commerciale 3	Traffico pesante 4÷8
	2	3	4	5	6	7	8					
	Autovetture Motocicli	Veicoli commerciali leggeri	Veicoli industriali isolati	Autobus	Autoarticolato	Autotreno	Veicoli eccezionali					
00:00 ÷ 01:00		62	2	0	0	0	0	0	64	62	2	0
01:00 ÷ 02:00		15	0	0	0	0	0	0	15	15	0	0
02:00 ÷ 03:00		9	0	0	0	0	0	0	9	9	0	0
03:00 ÷ 04:00		10	0	0	0	0	0	0	10	10	0	0
04:00 ÷ 05:00		24	0	0	0	0	0	0	24	24	0	0
05:00 ÷ 06:00		56	4	0	0	0	0	0	60	56	4	0
06:00 ÷ 07:00		119	5	0	0	0	0	0	124	119	5	0
07:00 ÷ 08:00		323	8	5	0	0	0	0	336	323	8	5
08:00 ÷ 09:00		358	15	3	0	0	0	0	376	358	15	3
09:00 ÷ 10:00		346	6	3	0	0	0	0	355	346	6	3
10:00 ÷ 11:00		243	18	1	0	0	0	0	262	243	18	1
11:00 ÷ 12:00		228	6	1	0	0	0	0	235	228	6	1
12:00 ÷ 13:00		259	13	1	0	0	0	0	273	259	13	1
13:00 ÷ 14:00		225	13	3	0	0	0	0	241	225	13	3
14:00 ÷ 15:00		148	4	1	0	0	0	0	153	148	4	1
15:00 ÷ 16:00		122	1	2	0	0	0	0	125	122	1	2
16:00 ÷ 17:00		94	5	1	0	0	0	0	100	94	5	1
17:00 ÷ 18:00		225	6	4	0	0	0	0	235	225	6	4
18:00 ÷ 19:00		235	8	2	0	0	0	0	245	235	8	2
19:00 ÷ 20:00		196	12	3	0	0	0	0	211	196	12	3
20:00 ÷ 21:00		149	6	1	0	0	0	0	156	149	6	1
21:00 ÷ 22:00		108	3	0	0	0	0	0	111	108	3	0
22:00 ÷ 23:00		84	2	1	0	0	0	0	87	84	2	1
23:00 ÷ 00:00		85	4	0	0	0	0	0	89	85	4	0
TOTALE	0	3723	141	32	0	0	0	0	3896	3723	141	32
% CLASSE		95,6	3,6	0,8					100,0	95,6	3,6	0,8
TOT. DIURNO	0	2806	103	27	0	0	0	0	2936	2806	103	27
% CLASSE		95,6	3,5	0,9					100,0	95,6	3,5	0,9
TOT. NOTTURNO	0	917	38	5	0	0	0	0	960	917	38	5
% CLASSE		95,5	4,0	0,5					100,0	95,5	4,0	0,5
Media Veh/h	0	155	6	1	0	0	0	0	162	155	6	1
Max Veh/h	0	358	18	5	0	0	0	0	376	358	18	5

COMUNE DI COLLEGNO (TO)

RILIEVI DI TRAFFICO

Postazione	01	Strada: COLLEGNO (TO) - VIA MANZONI (TRA VIA SASSI E VIALE CERTOSA)
-------------------	-----------	---

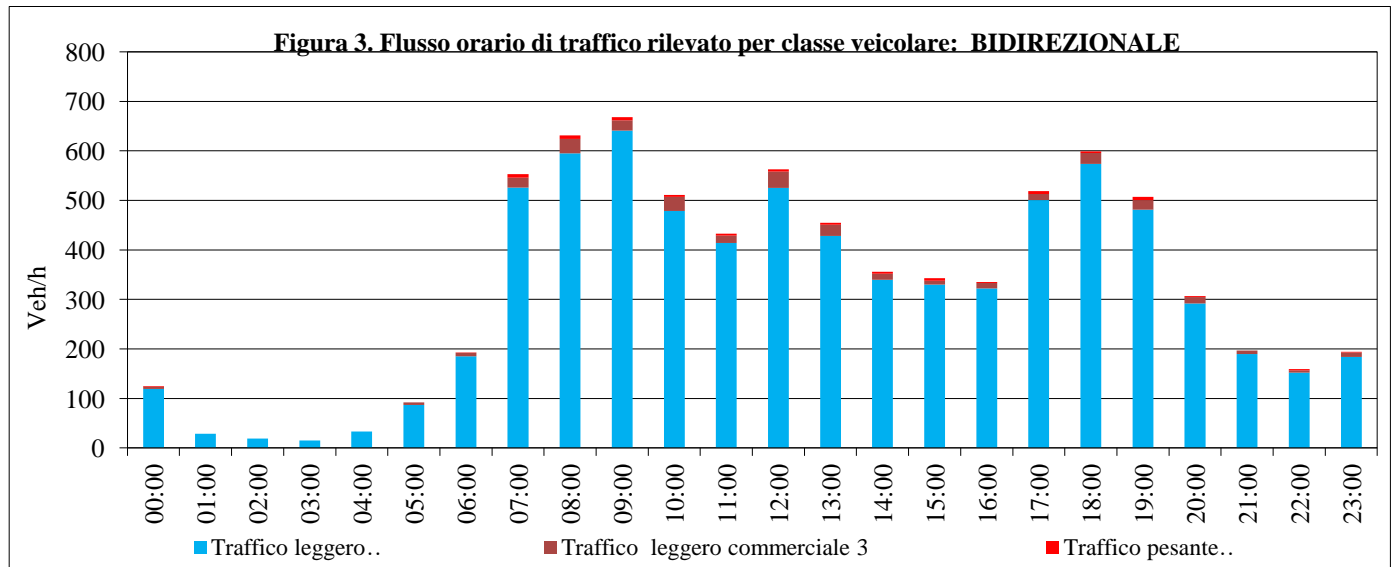
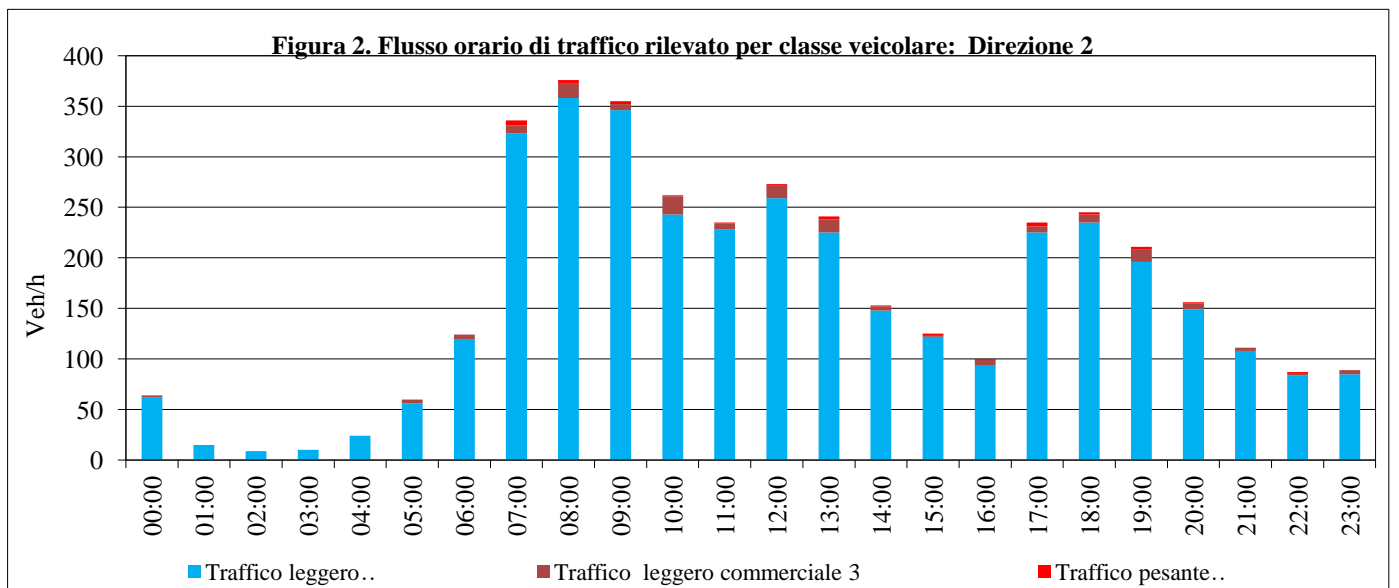
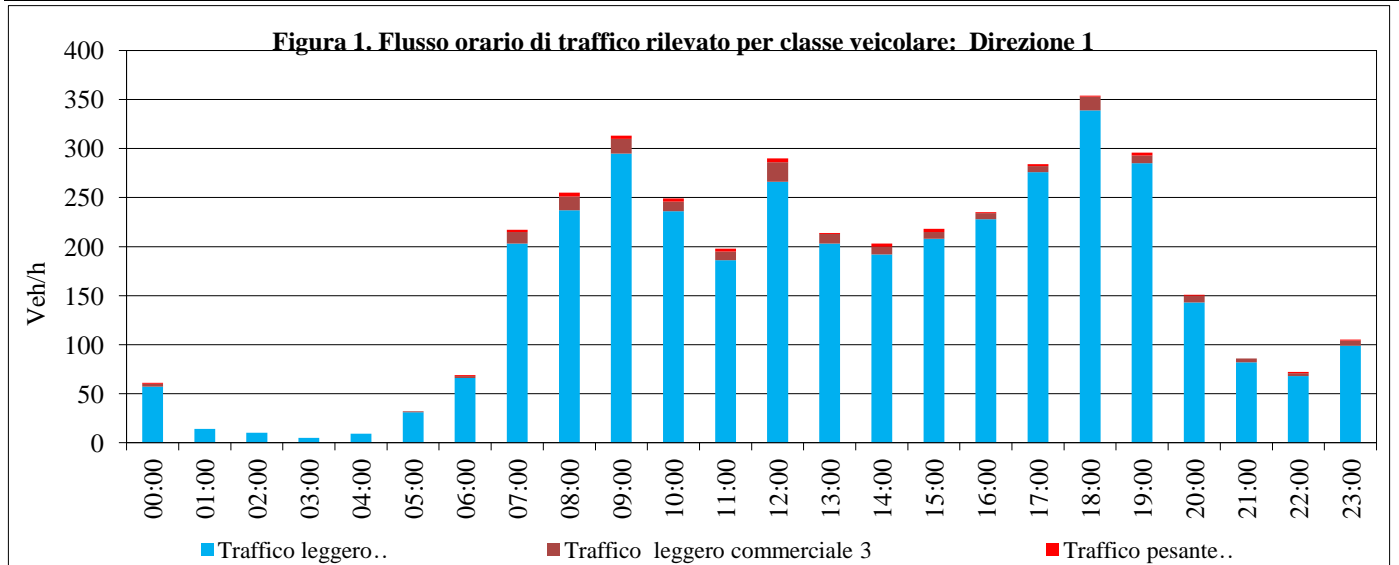
Tabella 5 - Flussi di traffico BIDIREZIONALI rilevati per classi veicolari

Periodo	Classi di veicolari								TOTALE 1÷8	Traffico leggero (auto, moto) 1÷2	Traffico leggero commerciale 3	Traffico pesante 4÷8
	2 Autovetture Motocicli	3 Veicoli commerciali leggeri	4 Veicoli industriali isolati	5 Autobus	6 Autoarticolato	7 Autotreno	8 Veicoli eccezionali					
00:00 ÷ 01:00		119	5	1	0	0	0	0	125	119	5	1
01:00 ÷ 02:00		29	0	0	0	0	0	0	29	29	0	0
02:00 ÷ 03:00		19	0	0	0	0	0	0	19	19	0	0
03:00 ÷ 04:00		15	0	0	0	0	0	0	15	15	0	0
04:00 ÷ 05:00		33	0	0	0	0	0	0	33	33	0	0
05:00 ÷ 06:00		87	5	0	0	0	0	0	92	87	5	0
06:00 ÷ 07:00		185	7	1	0	0	0	0	193	185	7	1
07:00 ÷ 08:00		526	20	7	0	0	0	0	553	526	20	7
08:00 ÷ 09:00		595	29	7	0	0	0	0	631	595	29	7
09:00 ÷ 10:00		641	21	6	0	0	0	0	668	641	21	6
10:00 ÷ 11:00		479	28	4	0	0	0	0	511	479	28	4
11:00 ÷ 12:00		414	15	4	0	0	0	0	433	414	15	4
12:00 ÷ 13:00		525	33	5	0	0	0	0	563	525	33	5
13:00 ÷ 14:00		428	23	4	0	0	0	0	455	428	23	4
14:00 ÷ 15:00		340	12	4	0	0	0	0	356	340	12	4
15:00 ÷ 16:00		330	8	5	0	0	0	0	343	330	8	5
16:00 ÷ 17:00		322	11	2	0	0	0	0	335	322	11	2
17:00 ÷ 18:00		501	12	6	0	0	0	0	519	501	12	6
18:00 ÷ 19:00		574	22	3	0	0	0	0	599	574	22	3
19:00 ÷ 20:00		481	20	6	0	0	0	0	507	481	20	6
20:00 ÷ 21:00		292	13	2	0	0	0	0	307	292	13	2
21:00 ÷ 22:00		190	7	0	0	0	0	0	197	190	7	0
22:00 ÷ 23:00		152	5	2	0	0	0	0	159	152	5	2
23:00 ÷ 00:00		184	9	1	0	0	0	0	194	184	9	1
TOTALE	0	7461	305	70	0	0	0	0	7836	7461	305	70
% CLASSE		95,2	3,9	0,9					100,0	95,2	3,9	0,9
TOT. DIURNO	0	5675	234	57	0	0	0	0	5966	5675	234	57
% CLASSE		95,1	3,9	1,0					100,0	95,1	3,9	1,0
TOT. NOTTURNO	0	1786	71	13	0	0	0	0	1870	1786	71	13
% CLASSE		95,5	3,8	0,7					100,0	95,5	3,8	0,7
Media Veh/h	#####	311	13	3	0	0	0	0	327	311	13	3
Max Veh/h	0	641	33	7	0	0	0	0	668	641	33	7

COMUNE DI COLLEGNO (TO)

RILIEVI DI TRAFFICO

Postazione	01	Strada:	COLLEGNO (TO) - VIA MANZONI (TRA VIA SASSI E VIALE CERTOSA)
Direzione	1		SUD - VIA VITTORIO SASSI
Direzione	2		NORD - VIALE CERTOSA



COMUNE DI COLLEGNO (TO)

RILIEVI DI TRAFFICO

Postazione: **02**

Strada	COLLEGNO (TO) - VIA EDMONDO DE AMICIS ang. VIA ETTORE MIGLIETTI
Direzione 1 vs.	EST - VIA ALESSANDRO MANZONI
Direzione 2 vs.	OVEST - VIA MAGENTA

Data dal	22/05/2019	Data al	23/05/2019
Giorno da	MERCOLEDÌ	Giorno al	GIOVEDÌ
dalle ore	0:00:00	alle ore	24:00:00
Durata	48 ORE		



COMUNE DI COLLEGGNO (TO)

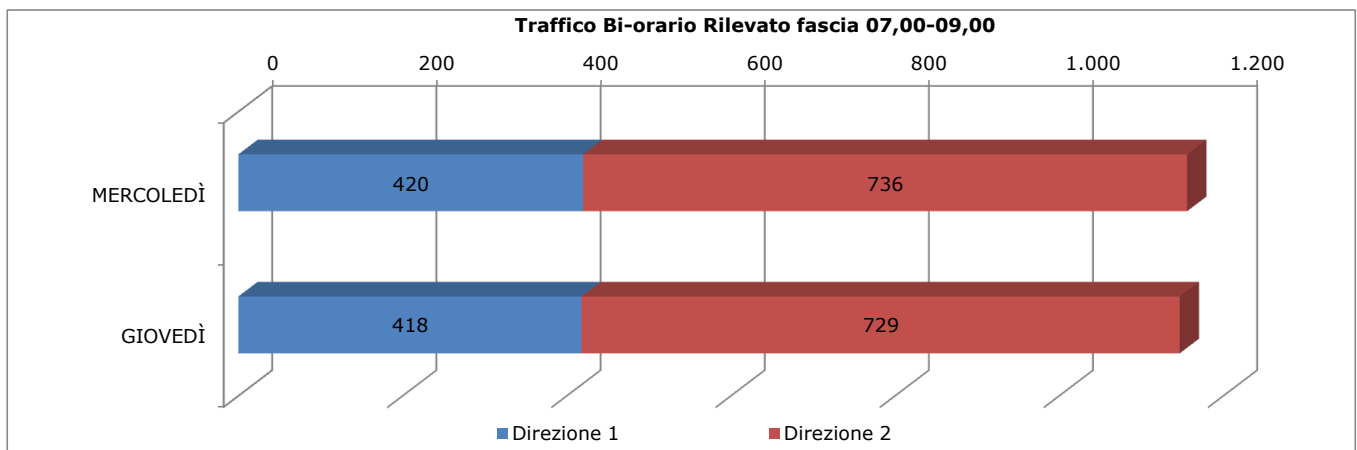
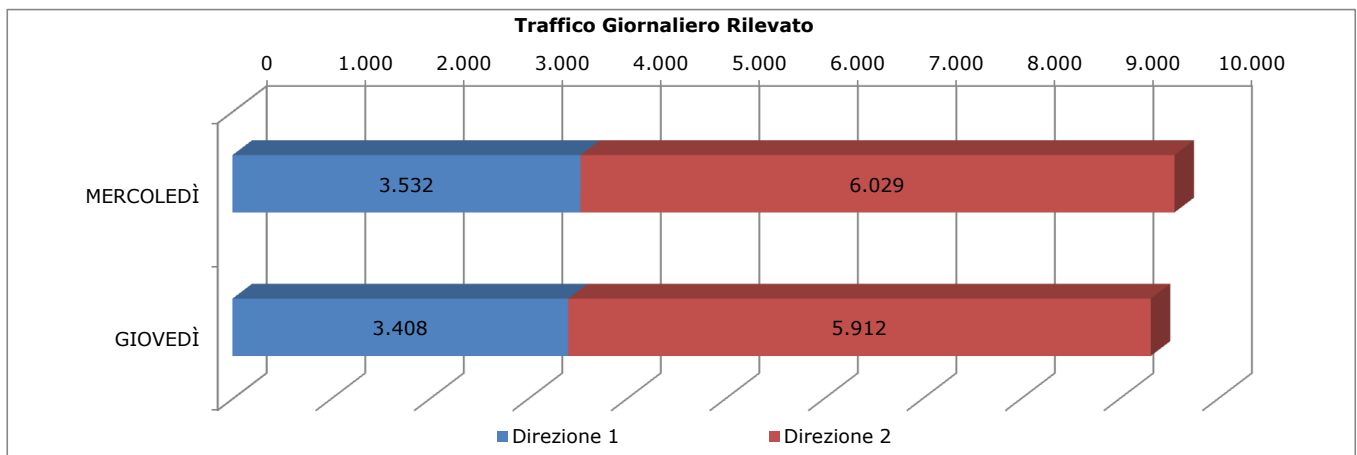
RILIEVI DI TRAFFICO

Postazione: **02**

Strada	COLLEGGNO (TO) - VIA EDMONDO DE AMICIS ang. VIA ETTORE MIGLIE
Direzione 1 vs.	EST - VIA ALESSANDRO MANZONI
Direzione 2 vs.	OVEST - VIA MAGENTA

Data dal	22/05/2019	Data al	23/05/2019
Giorno da	MERCOLEDÌ	Giorno al	GIOVEDÌ
dalle ore	0:00:00	alle ore	24:00:00
Durata	48 ORE		

		TRAFFICO GIORNALIERO RILEVATO				TRAFFICO BI-ORARIO RILEVATO FASCIA DI PUNTA 07,00-09,00		
Giorno	Data	Direzione 1	Direzione 2	Totale	% Pesante	Direzione 1	Direzione 2	Totale
MERCOLEDÌ	22/05/2019	3.532	6.029	9.561	3,8	420	736	1.156
GIOVEDÌ	23/05/2019	3.408	5.912	9.320	3,9	418	729	1.147
Stima TGM		3.470	5.971	9.441				



IN ALLEGATO SONO RIPORTATE LE TAVOLE DI DETTAGLIO CON IL RIEPILOGO ORARIO PER DIREZIONE DI MARCIA, TIPOLOGIA DI VEICOLO E CLASSE DI VELOCITA'

COMUNE DI COLLEGNO (TO)**RILIEVI DI TRAFFICO**Postazione: **02**

Strada	COLLEGNO (TO) - VIA EDMONDO DE AMICIS ang. VIA ETTORE MIGLIETTI
Direzione 1 vs.	EST - VIA ALESSANDRO MANZONI
Direzione 2 vs.	OVEST - VIA MAGENTA

Data dal	22/05/2019	Data al	22/05/2019
Giorno da	MERCOLEDÌ	Giorno al	MERCOLEDÌ
dalle ore	0:00:00	alle ore	24:00:00
Durata	24 ORE		

POSTAZIONE 02
COLLEGNO (TO) - VIA EDMONDO DE AMICIS ang.
VIA ETTORE MIGLIETTI

ANNOTAZIONI

NULLA DI RILEVANTE.

COMUNE DI COLLEGNO (TO)

RILIEVI DI TRAFFICO

Postazione	02	Strada:	COLLEGNO (TO) - VIA EDMONDO DE AMICIS ang. VIA ETTORE MIGLIETTI
Direzione	1		EST - VIA ALESSANDRO MANZONI

Tabella 1 - Flussi di traffico MONODIREZIONALI rilevati per classi veicolari

Periodo	Classi di veicolari								TOTALE 1÷8	Traffico leggero (auto, moto) 1÷2	Traffico leggero commerciale 3	Traffico pesante 4÷8
	2	3	4	5	6	7	8					
	Autovetture Motocicli	Veicoli commerciali leggeri	Veicoli industriali isolati	Autobus	Autoarticolato	Autotreno	Veicoli eccezionali					
00:00 ÷ 01:00		19	0	0	0	1	0	0	20	19	0	1
01:00 ÷ 02:00		16	0	0	0	0	0	0	16	16	0	0
02:00 ÷ 03:00		1	0	0	0	0	0	0	1	1	0	0
03:00 ÷ 04:00		3	0	0	0	0	0	0	3	3	0	0
04:00 ÷ 05:00		4	0	0	1	0	0	0	5	4	0	1
05:00 ÷ 06:00		25	3	0	1	1	0	0	30	25	3	2
06:00 ÷ 07:00		65	6	2	2	1	0	0	76	65	6	5
07:00 ÷ 08:00		137	6	0	3	3	0	0	149	137	6	6
08:00 ÷ 09:00		254	7	1	4	4	1	0	271	254	7	10
09:00 ÷ 10:00		191	7	5	7	0	0	0	210	191	7	12
10:00 ÷ 11:00		191	7	3	5	0	0	0	206	191	7	8
11:00 ÷ 12:00		208	18	2	4	0	0	0	232	208	18	6
12:00 ÷ 13:00		207	11	3	5	0	0	0	226	207	11	8
13:00 ÷ 14:00		170	5	2	3	2	0	0	182	170	5	7
14:00 ÷ 15:00		185	7	0	3	1	0	0	196	185	7	4
15:00 ÷ 16:00		201	1	1	2	2	1	0	208	201	1	6
16:00 ÷ 17:00		232	8	1	4	2	1	0	248	232	8	8
17:00 ÷ 18:00		295	9	3	2	2	0	0	311	295	9	7
18:00 ÷ 19:00		330	10	1	3	2	0	0	346	330	10	6
19:00 ÷ 20:00		246	4	2	4	1	0	0	257	246	4	7
20:00 ÷ 21:00		138	2	0	3	1	0	0	144	138	2	4
21:00 ÷ 22:00		86	1	1	1	0	0	0	89	86	1	2
22:00 ÷ 23:00		51	3	0	1	1	0	0	56	51	3	2
23:00 ÷ 00:00		48	0	0	1	1	0	0	50	48	0	2
TOTALE	0	3303	115	27	59	25	3	0	3532	3303	115	114
% CLASSE		93,5	3,3	0,8	1,7	0,7	0,1		100,0	93,5	3,3	3,2
TOT. DIURNO	0	2601	96	22	45	18	3	0	2785	2601	96	88
% CLASSE		93,4	3,4	0,8	1,6	0,6	0,1		100,0	93,4	3,4	3,2
TOT. NOTTURNO	0	702	19	5	14	7	0	0	747	702	19	26
% CLASSE		94,0	2,5	0,7	1,9	0,9			100,0	94,0	2,5	3,5
Media Veh/h	0	138	5	1	2	1	0	0	147	138	5	5
Max Veh/h	0	330	18	5	7	4	1	0	346	330	18	12

COMUNE DI COLLEGNO (TO)

RILIEVI DI TRAFFICO

Postazione	02	Strada:	COLLEGNO (TO) - VIA EDMONDO DE AMICIS ang. VIA ETTORE MIGLIETTI
Direzione	1	EST - VIA ALESSANDRO MANZONI	

Tabella 2 - Flussi di traffico MONODIREZIONALI rilevati per classi di Velocità

Periodo	Classi di Velocità [km/h]									Totale Veh	Vel. Media [km/h]
	<20,1	20,1 ÷ 30,0	30,1 ÷ 40,0	40,1 ÷ 50,0	50,1 ÷ 60,0	60,1 ÷ 70,0	70,1 ÷ 80,0	80,1 ÷ 90,0	>90,0		
00:00 ÷ 01:00	0	3	4	12	1	0	0	0	0	20	40,5
01:00 ÷ 02:00	0	2	1	7	4	2	0	0	0	16	46,9
02:00 ÷ 03:00	0	0	0	0	1	0	0	0	0	1	55,0
03:00 ÷ 04:00	0	0	1	2	0	0	0	0	0	3	41,7
04:00 ÷ 05:00	2	0	2	0	1	0	0	0	0	5	29,0
05:00 ÷ 06:00	1	0	6	16	4	2	1	0	0	30	45,5
06:00 ÷ 07:00	4	6	23	27	15	1	0	0	0	76	40,8
07:00 ÷ 08:00	9	29	59	43	8	1	0	0	0	149	35,7
08:00 ÷ 09:00	18	37	118	86	12	0	0	0	0	271	36,0
09:00 ÷ 10:00	10	36	91	60	13	0	0	0	0	210	36,2
10:00 ÷ 11:00	7	39	99	54	7	0	0	0	0	206	35,6
11:00 ÷ 12:00	13	44	113	50	12	0	0	0	0	232	34,9
12:00 ÷ 13:00	15	68	91	45	7	0	0	0	0	226	32,9
13:00 ÷ 14:00	15	39	69	44	15	0	0	0	0	182	34,9
14:00 ÷ 15:00	12	35	77	55	14	2	1	0	0	196	36,4
15:00 ÷ 16:00	12	33	97	57	7	1	1	0	0	208	35,7
16:00 ÷ 17:00	12	47	117	60	12	0	0	0	0	248	35,3
17:00 ÷ 18:00	21	73	137	66	14	0	0	0	0	311	34,0
18:00 ÷ 19:00	33	75	153	73	11	0	1	0	0	346	33,3
19:00 ÷ 20:00	15	51	115	59	13	4	0	0	0	257	35,3
20:00 ÷ 21:00	4	17	60	49	13	1	0	0	0	144	38,5
21:00 ÷ 22:00	5	11	35	28	10	0	0	0	0	89	37,8
22:00 ÷ 23:00	0	7	21	14	8	6	0	0	0	56	42,3
23:00 ÷ 00:00	1	4	16	23	6	0	0	0	0	50	40,7

TOTALE	209	656	1505	930	208	20	4	0	0	3532	35,7
% CLASSE	5,9	18,6	42,6	26,3	5,9	0,6	0,1			100,0	
TOT. DIURNO	177	555	1221	693	132	4	3	0	0	2785	34,9
% CLASSE	6,4	19,9	43,8	24,9	4,7	0,1	0,1			100,0	
TOT. NOTTURNO	32	101	284	237	76	16	1	0	0	747	38,5
% CLASSE	4,3	13,5	38,0	31,7	10,2	2,1	0,1			100,0	

COMUNE DI COLLEGNO (TO)

RILIEVI DI TRAFFICO

Postazione	02	Strada:	COLLEGNO (TO) - VIA EDMONDO DE AMICIS ang. VIA ETTORE MIGLIETTI
Direzione	2		OVEST - VIA MAGENTA

Tabella 3 - Flussi di traffico MONODIREZIONALI rilevati per classi veicolari

Periodo	Classi di veicolari								TOTALE 1÷8	Traffico leggero (auto, moto) 1÷2	Traffico leggero commerciale 3	Traffico pesante 4÷8
	2	3	4	5	6	7	8					
	Autovetture Motocicli	Veicoli commerciali leggeri	Veicoli industriali isolati	Autobus	Autoarticolato	Autotreno	Veicoli eccezionali					
00:00 ÷ 01:00	47	0	3	1	0	0	0	51	47	0	4	
01:00 ÷ 02:00	22	0	1	0	0	0	0	23	22	0	1	
02:00 ÷ 03:00	9	0	0	0	0	0	0	9	9	0	0	
03:00 ÷ 04:00	12	0	0	1	0	0	0	13	12	0	1	
04:00 ÷ 05:00	7	1	3	1	0	0	0	12	7	1	4	
05:00 ÷ 06:00	62	1	5	2	0	0	0	70	62	1	7	
06:00 ÷ 07:00	107	0	13	0	0	0	0	120	107	0	13	
07:00 ÷ 08:00	283	4	11	5	0	0	0	303	283	4	16	
08:00 ÷ 09:00	410	1	19	2	1	0	0	433	410	1	22	
09:00 ÷ 10:00	333	5	15	2	0	0	0	355	333	5	17	
10:00 ÷ 11:00	319	7	8	4	0	0	0	338	319	7	12	
11:00 ÷ 12:00	320	2	8	4	0	0	0	334	320	2	12	
12:00 ÷ 13:00	350	2	7	2	0	0	1	362	350	2	10	
13:00 ÷ 14:00	307	3	9	4	0	0	0	323	307	3	13	
14:00 ÷ 15:00	348	3	9	5	0	0	0	365	348	3	14	
15:00 ÷ 16:00	349	4	12	2	0	0	0	367	349	4	14	
16:00 ÷ 17:00	390	5	8	4	1	1	0	409	390	5	14	
17:00 ÷ 18:00	499	6	7	4	0	1	0	517	499	6	12	
18:00 ÷ 19:00	515	1	12	4	0	0	0	532	515	1	16	
19:00 ÷ 20:00	443	2	11	5	1	0	0	462	443	2	17	
20:00 ÷ 21:00	245	4	6	3	1	0	0	259	245	4	10	
21:00 ÷ 22:00	155	1	3	3	0	0	0	162	155	1	6	
22:00 ÷ 23:00	103	0	5	1	1	0	0	110	103	0	7	
23:00 ÷ 00:00	93	0	4	3	0	0	0	100	93	0	7	
TOTALE	0	5728	52	179	62	5	2	1	6029	5728	52	249
% CLASSE		95,0	0,9	3,0	1,0	0,1	0,0	0,0	100,0	95,0	0,9	4,1
TOT. DIURNO	0	4423	43	125	42	2	2	1	4638	4423	43	172
% CLASSE		95,4	0,9	2,7	0,9	0,0	0,0	0,0	100,0	95,4	0,9	3,7
TOT. NOTTURNO	0	1305	9	54	20	3	0	0	1391	1305	9	77
% CLASSE		93,8	0,6	3,9	1,4	0,2			100,0	93,8	0,6	5,5
Media Veh/h	0	239	2	7	3	0	0	0	251	239	2	10
Max Veh/h	0	515	7	19	5	1	1	1	532	515	7	22

COMUNE DI COLLEGNO (TO)

RILIEVI DI TRAFFICO

Postazione	02	Strada:	COLLEGNO (TO) - VIA EDMONDO DE AMICIS ang. VIA ETTORE MIGLIETTI
Direzione	2	OVEST - VIA MAGENTA	

Tabella 4 - Flussi di traffico MONODIREZIONALI rilevati per classi di Velocità

Periodo	Classi di Velocità [km/h]									Totale Veh	Vel. Media [km/h]
	<20,1	20,1 ÷ 30,0	30,1 ÷ 40,0	40,1 ÷ 50,0	50,1 ÷ 60,0	60,1 ÷ 70,0	70,1 ÷ 80,0	80,1 ÷ 90,0	>90,0		
00:00 ÷ 01:00	0	3	27	19	2	0	0	0	0	51	38,9
01:00 ÷ 02:00	0	2	9	10	2	0	0	0	0	23	40,2
02:00 ÷ 03:00	0	1	4	4	0	0	0	0	0	9	38,3
03:00 ÷ 04:00	0	1	3	6	2	0	1	0	0	13	45,0
04:00 ÷ 05:00	0	1	7	4	0	0	0	0	0	12	37,5
05:00 ÷ 06:00	4	8	20	27	7	4	0	0	0	70	40,0
06:00 ÷ 07:00	11	14	55	30	10	0	0	0	0	120	35,7
07:00 ÷ 08:00	7	38	182	65	10	1	0	0	0	303	36,1
08:00 ÷ 09:00	16	110	244	59	4	0	0	0	0	433	33,1
09:00 ÷ 10:00	7	93	219	35	1	0	0	0	0	355	32,9
10:00 ÷ 11:00	4	100	184	43	7	0	0	0	0	338	33,4
11:00 ÷ 12:00	6	86	178	58	6	0	0	0	0	334	34,1
12:00 ÷ 13:00	10	117	182	51	1	1	0	0	0	362	32,6
13:00 ÷ 14:00	10	64	176	67	6	0	0	0	0	323	34,7
14:00 ÷ 15:00	6	86	215	52	6	0	0	0	0	365	34,0
15:00 ÷ 16:00	9	81	214	56	6	1	0	0	0	367	34,1
16:00 ÷ 17:00	22	110	244	29	4	0	0	0	0	409	31,9
17:00 ÷ 18:00	39	183	251	39	3	2	0	0	0	517	30,6
18:00 ÷ 19:00	37	162	286	44	3	0	0	0	0	532	31,2
19:00 ÷ 20:00	18	147	239	55	1	2	0	0	0	462	32,2
20:00 ÷ 21:00	8	48	140	61	1	1	0	0	0	259	34,9
21:00 ÷ 22:00	7	28	83	36	7	1	0	0	0	162	35,5
22:00 ÷ 23:00	1	22	57	27	1	2	0	0	0	110	36,0
23:00 ÷ 00:00	1	9	46	33	10	0	1	0	0	100	39,6

TOTALE	223	1514	3265	910	100	15	2	0	0	6029	33,5
% CLASSE	3,7	25,1	54,2	15,1	1,7	0,2	0,0			100,0	
TOT. DIURNO	173	1230	2575	598	57	5	0	0	0	4638	33,0
% CLASSE	3,7	26,5	55,5	12,9	1,2	0,1				100,0	
TOT. NOTTURNO	50	284	690	312	43	10	2	0	0	1391	35,2
% CLASSE	3,6	20,4	49,6	22,4	3,1	0,7	0,1			100,0	

COMUNE DI COLLEGNO (TO)

RILIEVI DI TRAFFICO

Postazione	02	Strada: COLLEGNO (TO) - VIA EDMONDO DE AMICIS ang. VIA ETTORE MIGLIETTI
-------------------	-----------	---

Tabella 5 - Flussi di traffico BIDIREZIONALI rilevati per classi veicolari

Periodo	Classi di veicolari								TOTALE 1÷8	Traffico leggero (auto, moto) 1÷2	Traffico leggero commerciale 3	Traffico pesante 4÷8
	2 Autovetture Motocicli	3 Veicoli commerciali leggeri	4 Veicoli industriali isolati	5 Autobus	6 Autoarticolato	7 Autotreno	8 Veicoli eccezionali					
00:00 ÷ 01:00		66	0	3	1	1	0	0	71	66	0	5
01:00 ÷ 02:00		38	0	1	0	0	0	0	39	38	0	1
02:00 ÷ 03:00		10	0	0	0	0	0	0	10	10	0	0
03:00 ÷ 04:00		15	0	0	1	0	0	0	16	15	0	1
04:00 ÷ 05:00		11	1	3	2	0	0	0	17	11	1	5
05:00 ÷ 06:00		87	4	5	3	1	0	0	100	87	4	9
06:00 ÷ 07:00		172	6	15	2	1	0	0	196	172	6	18
07:00 ÷ 08:00		420	10	11	8	3	0	0	452	420	10	22
08:00 ÷ 09:00		664	8	20	6	5	1	0	704	664	8	32
09:00 ÷ 10:00		524	12	20	9	0	0	0	565	524	12	29
10:00 ÷ 11:00		510	14	11	9	0	0	0	544	510	14	20
11:00 ÷ 12:00		528	20	10	8	0	0	0	566	528	20	18
12:00 ÷ 13:00		557	13	10	7	0	0	1	588	557	13	18
13:00 ÷ 14:00		477	8	11	7	2	0	0	505	477	8	20
14:00 ÷ 15:00		533	10	9	8	1	0	0	561	533	10	18
15:00 ÷ 16:00		550	5	13	4	2	1	0	575	550	5	20
16:00 ÷ 17:00		622	13	9	8	3	2	0	657	622	13	22
17:00 ÷ 18:00		794	15	10	6	2	1	0	828	794	15	19
18:00 ÷ 19:00		845	11	13	7	2	0	0	878	845	11	22
19:00 ÷ 20:00		689	6	13	9	2	0	0	719	689	6	24
20:00 ÷ 21:00		383	6	6	6	2	0	0	403	383	6	14
21:00 ÷ 22:00		241	2	4	4	0	0	0	251	241	2	8
22:00 ÷ 23:00		154	3	5	2	2	0	0	166	154	3	9
23:00 ÷ 00:00		141	0	4	4	1	0	0	150	141	0	9
TOTALE	0	9031	167	206	121	30	5	1	9561	9031	167	363
% CLASSE		94,5	1,7	2,2	1,3	0,3	0,1	0,0	100,0	94,5	1,7	3,8
TOT. DIURNO	0	7024	139	147	87	20	5	1	7423	7024	139	260
% CLASSE		94,6	1,9	2,0	1,2	0,3	0,1	0,0	100,0	94,6	1,9	3,5
TOT. NOTTURNO	0	2007	28	59	34	10	0	0	2138	2007	28	103
% CLASSE		93,9	1,3	2,8	1,6	0,5			100,0	93,9	1,3	4,8
Media Veh/h	#####	376	7	9	5	1	0	0	398	376	7	15
Max Veh/h	0	845	20	20	9	5	2	1	878	845	20	32

COMUNE DI COLLEGNO (TO)

RILIEVI DI TRAFFICO

Postazione	02	Strada:	COLLEGNO (TO) - VIA EDMONDO DE AMICIS ang. VIA ETTORE MIGLIETTI
-------------------	-----------	---------	---

Tabella 6 - Flussi di traffico BIDIREZIONALI rilevati per classi di Velocità

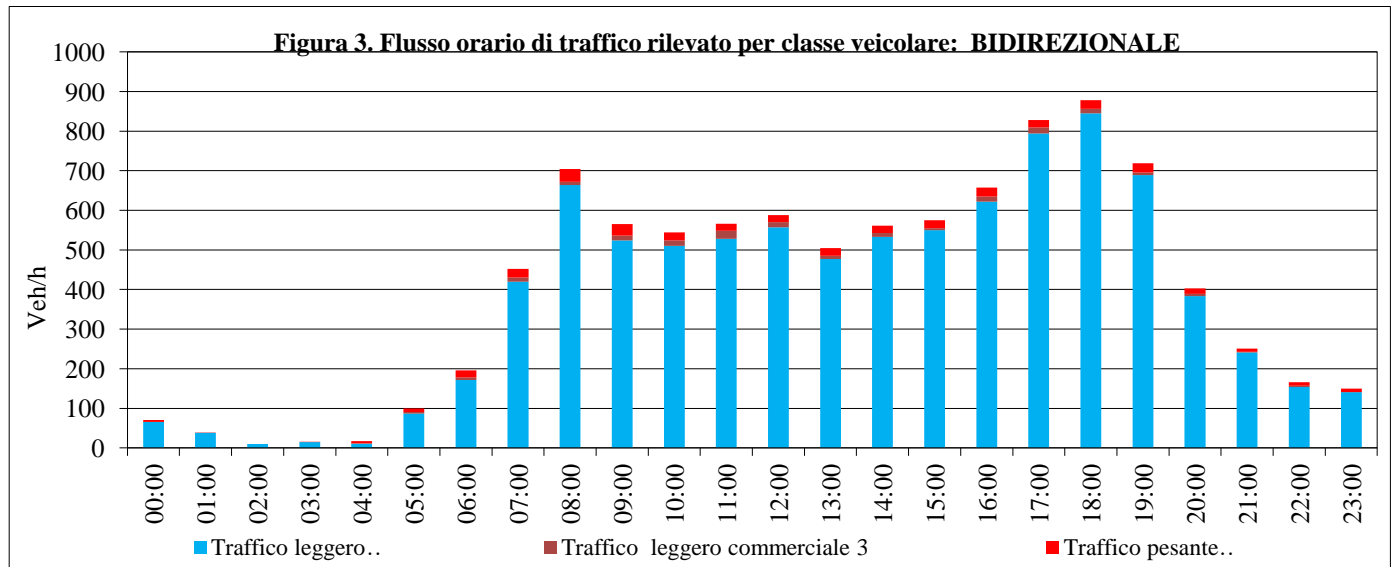
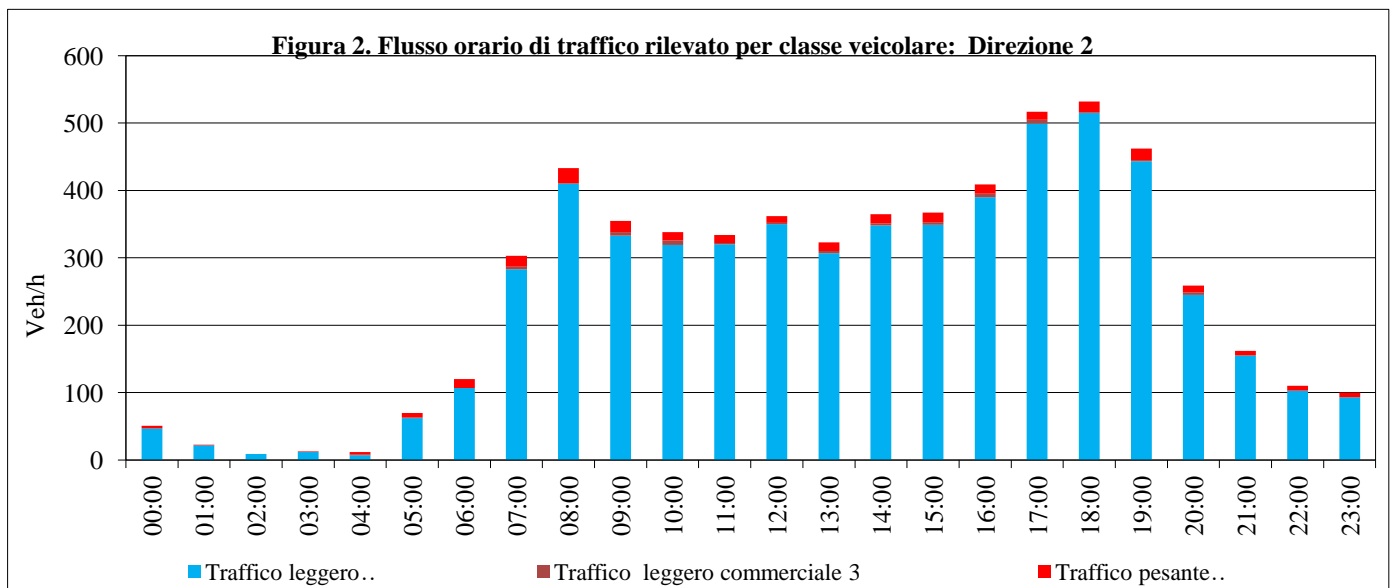
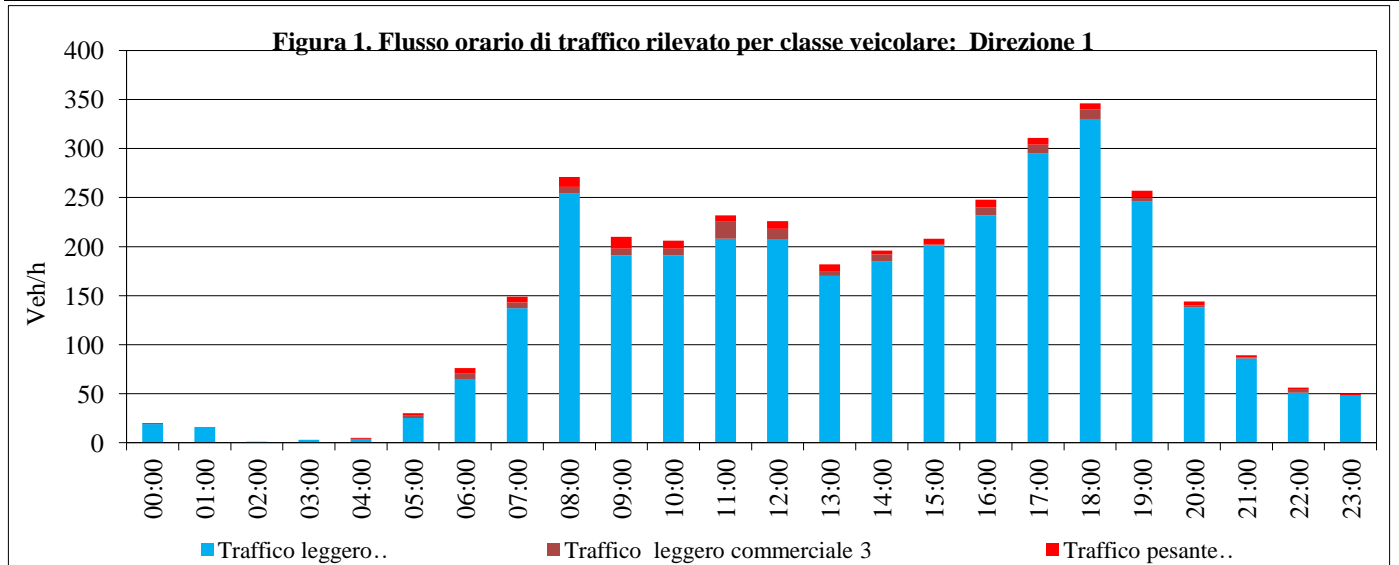
Periodo	Classi di Velocità [km/h]									Totale Veh	Vel. Media [km/h]
	<20,1	20,1 ÷ 30,0	30,1 ÷ 40,0	40,1 ÷ 50,0	50,1 ÷ 60,0	60,1 ÷ 70,0	70,1 ÷ 80,0	80,1 ÷ 90,0	>90,0		
00:00 ÷ 01:00	0	6	31	31	3	0	0	0	0	71	39,4
01:00 ÷ 02:00	0	4	10	17	6	2	0	0	0	39	42,9
02:00 ÷ 03:00	0	1	4	4	1	0	0	0	0	10	40,0
03:00 ÷ 04:00	0	1	4	8	2	0	1	0	0	16	44,4
04:00 ÷ 05:00	2	1	9	4	1	0	0	0	0	17	35,0
05:00 ÷ 06:00	5	8	26	43	11	6	1	0	0	100	41,7
06:00 ÷ 07:00	15	20	78	57	25	1	0	0	0	196	37,7
07:00 ÷ 08:00	16	67	241	108	18	2	0	0	0	452	36,0
08:00 ÷ 09:00	34	147	362	145	16	0	0	0	0	704	34,2
09:00 ÷ 10:00	17	129	310	95	14	0	0	0	0	565	34,1
10:00 ÷ 11:00	11	139	283	97	14	0	0	0	0	544	34,2
11:00 ÷ 12:00	19	130	291	108	18	0	0	0	0	566	34,4
12:00 ÷ 13:00	25	185	273	96	8	1	0	0	0	588	32,7
13:00 ÷ 14:00	25	103	245	111	21	0	0	0	0	505	34,8
14:00 ÷ 15:00	18	121	292	107	20	2	1	0	0	561	34,8
15:00 ÷ 16:00	21	114	311	113	13	2	1	0	0	575	34,7
16:00 ÷ 17:00	34	157	361	89	16	0	0	0	0	657	33,2
17:00 ÷ 18:00	60	256	388	105	17	2	0	0	0	828	31,8
18:00 ÷ 19:00	70	237	439	117	14	0	1	0	0	878	32,0
19:00 ÷ 20:00	33	198	354	114	14	6	0	0	0	719	33,3
20:00 ÷ 21:00	12	65	200	110	14	2	0	0	0	403	36,2
21:00 ÷ 22:00	12	39	118	64	17	1	0	0	0	251	36,3
22:00 ÷ 23:00	1	29	78	41	9	8	0	0	0	166	38,1
23:00 ÷ 00:00	2	13	62	56	16	0	1	0	0	150	39,9

TOTALE	432	2170	4770	1840	308	35	6	0	0	9561	34,3
% CLASSE	4,5	22,7	49,9	19,2	3,2	0,4	0,1			100,0	
TOT. DIURNO	350	1785	3796	1291	189	9	3	0	0	7423	33,7
% CLASSE	4,7	24,0	51,1	17,4	2,5	0,1	0,0			100,0	
TOT. NOTTURNO	82	385	974	549	119	26	3	0	0	2138	36,3
% CLASSE	3,8	18,0	45,6	25,7	5,6	1,2	0,1			100,0	

COMUNE DI COLLEGNO (TO)

RILIEVI DI TRAFFICO

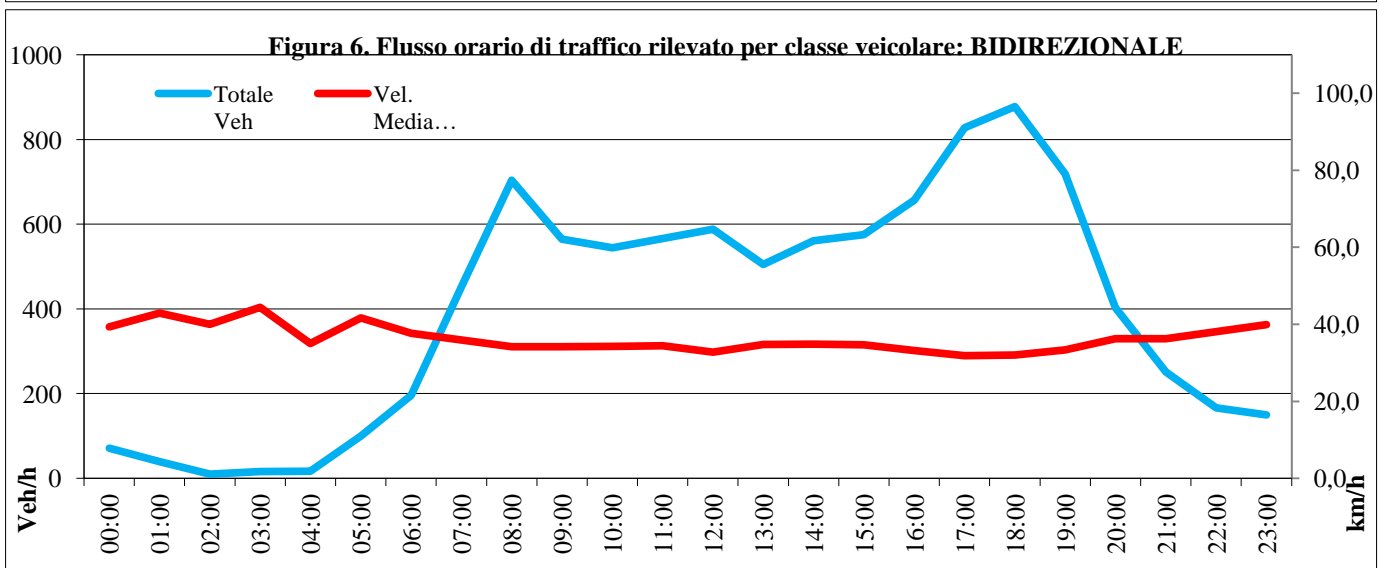
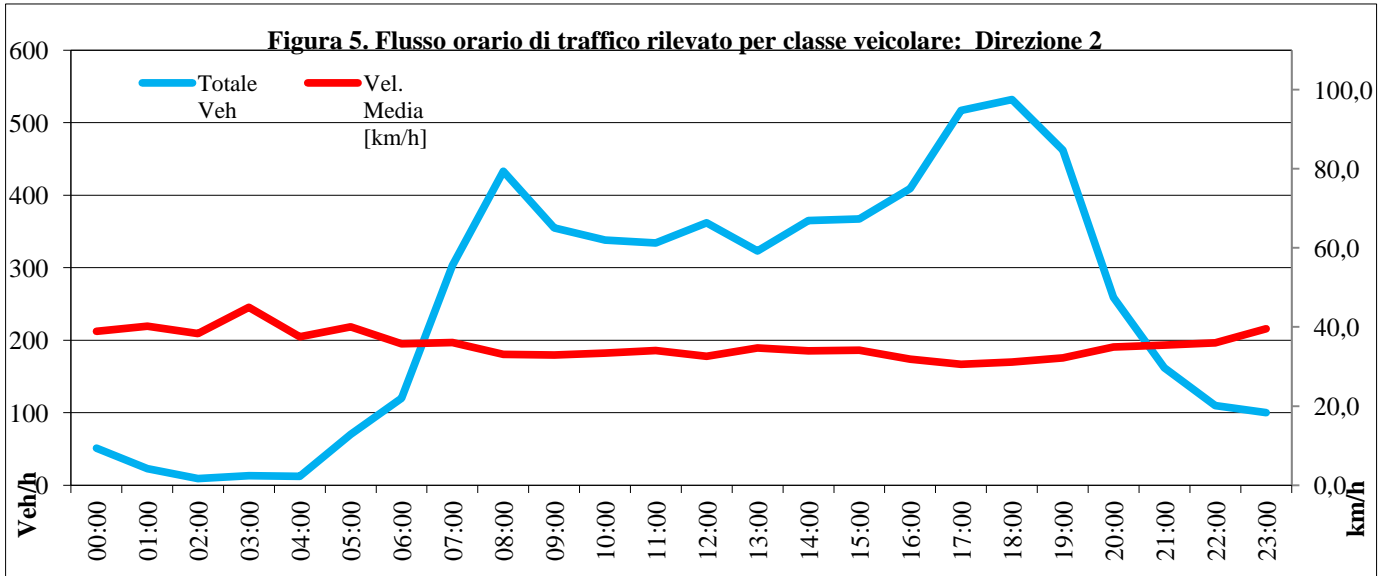
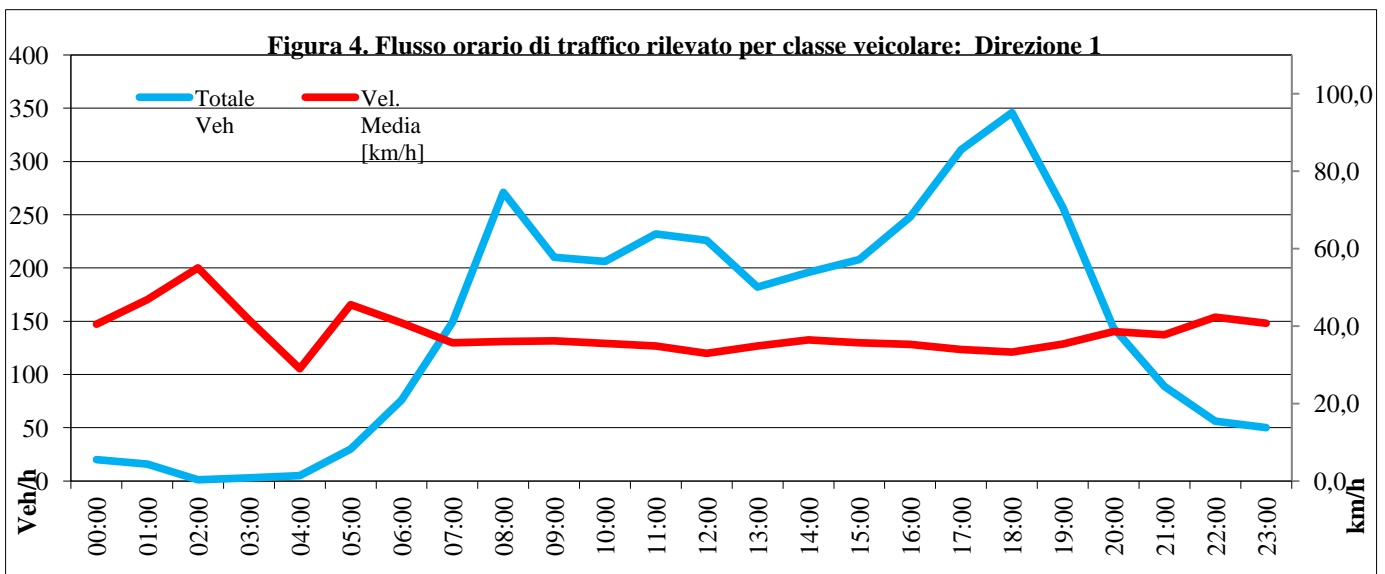
Postazione	02	Strada:	COLLEGNO (TO) - VIA EDMONDO DE AMICIS ang. VIA ETTORE MIGLIETTI
Direzione	1		EST - VIA ALESSANDRO MANZONI
Direzione	2		OVEST - VIA MAGENTA



COMUNE DI COLLEGNO (TO)

RILIEVI DI TRAFFICO

Postazione	02	Strada:	COLLEGNO (TO) - VIA EDMONDO DE AMICIS ang. VIA ETTORE MIGLIETTI
Direzione	1		EST - VIA ALESSANDRO MANZONI
Direzione	2		OVEST - VIA MAGENTA



COMUNE DI COLLEGNO (TO)**RILIEVI DI TRAFFICO**Postazione: **02**

Strada	COLLEGNO (TO) - VIA EDMONDO DE AMICIS ang. VIA ETTORE MIGLIETTI
Direzione 1 vs.	EST - VIA ALESSANDRO MANZONI
Direzione 2 vs.	OVEST - VIA MAGENTA

Data dal	23/05/2019	Data al	23/05/2019
Giorno da	GIOVEDÌ	Giorno al	GIOVEDÌ
dalle ore	0:00:00	alle ore	24:00:00
Durata	24 ORE		

POSTAZIONE 02
COLLEGNO (TO) - VIA EDMONDO DE AMICIS ang.
VIA ETTORE MIGLIETTI

ANNOTAZIONI

NULLA DI RILEVANTE.

COMUNE DI COLLEGGNO (TO)

RILIEVI DI TRAFFICO

Postazione	02	Strada:	COLLEGGNO (TO) - VIA EDMONDO DE AMICIS ang. VIA ETTORE MIGLIETTI
Direzione	1		EST - VIA ALESSANDRO MANZONI

Tabella 1 - Flussi di traffico MONODIREZIONALI rilevati per classi veicolari

Periodo	Classi di veicolari								TOTALE 1÷8	Traffico leggero (auto, moto) 1÷2	Traffico leggero commerciale 3	Traffico pesante 4÷8
	2	3	4	5	6	7	8					
	Autovetture Motocicli	Veicoli commerciali leggeri	Veicoli industriali isolati	Autobus	Autoarticolato	Autotreno	Veicoli eccezionali					
00:00 ÷ 01:00		26	0	0	1	0	0	0	27	26	0	1
01:00 ÷ 02:00		14	0	1	0	0	0	0	15	14	0	1
02:00 ÷ 03:00		7	0	0	0	0	0	0	7	7	0	0
03:00 ÷ 04:00		3	0	0	0	0	0	0	3	3	0	0
04:00 ÷ 05:00		6	0	0	1	0	0	0	7	6	0	1
05:00 ÷ 06:00		19	2	0	2	0	0	0	23	19	2	2
06:00 ÷ 07:00		55	5	2	3	1	1	0	67	55	5	7
07:00 ÷ 08:00		151	5	4	2	2	0	0	164	151	5	8
08:00 ÷ 09:00		242	5	1	5	1	0	0	254	242	5	7
09:00 ÷ 10:00		218	5	0	3	3	0	0	229	218	5	6
10:00 ÷ 11:00		181	12	0	6	0	0	0	199	181	12	6
11:00 ÷ 12:00		177	10	1	4	1	0	0	193	177	10	6
12:00 ÷ 13:00		203	7	0	2	3	0	0	215	203	7	5
13:00 ÷ 14:00		151	7	3	0	1	0	0	162	151	7	4
14:00 ÷ 15:00		184	5	1	3	2	0	0	195	184	5	6
15:00 ÷ 16:00		185	4	3	4	2	0	0	198	185	4	9
16:00 ÷ 17:00		198	7	4	3	2	0	0	214	198	7	9
17:00 ÷ 18:00		276	11	0	1	3	0	0	291	276	11	4
18:00 ÷ 19:00		328	9	1	3	2	0	0	343	328	9	6
19:00 ÷ 20:00		236	5	1	3	3	0	0	248	236	5	7
20:00 ÷ 21:00		143	3	1	2	4	0	0	153	143	3	7
21:00 ÷ 22:00		69	2	1	1	0	0	0	73	69	2	2
22:00 ÷ 23:00		62	1	0	0	2	0	0	65	62	1	2
23:00 ÷ 00:00		60	1	0	1	1	0	0	63	60	1	2
TOTALE	0	3194	106	24	50	33	1	0	3408	3194	106	108
% CLASSE		93,7	3,1	0,7	1,5	1,0	0,0		100,0	93,7	3,1	3,2
TOT. DIURNO	0	2494	87	18	36	22	0	0	2657	2494	87	76
% CLASSE		93,9	3,3	0,7	1,4	0,8			100,0	93,9	3,3	2,9
TOT. NOTTURNO	0	700	19	6	14	11	1	0	751	700	19	32
% CLASSE		93,2	2,5	0,8	1,9	1,5	0,1		100,0	93,2	2,5	4,3
Media Veh/h	0	133	4	1	2	1	0	0	142	133	4	5
Max Veh/h	0	328	12	4	6	4	1	0	343	328	12	9

COMUNE DI COLLEGNO (TO)

RILIEVI DI TRAFFICO

Postazione	02	Strada:	COLLEGNO (TO) - VIA EDMONDO DE AMICIS ang. VIA ETTORE MIGLIETTI
Direzione	1	EST - VIA ALESSANDRO MANZONI	

Tabella 2 - Flussi di traffico MONODIREZIONALI rilevati per classi di Velocità

Periodo	Classi di Velocità [km/h]									Totale Veh	Vel. Media [km/h]
	<20,1	20,1 ÷ 30,0	30,1 ÷ 40,0	40,1 ÷ 50,0	50,1 ÷ 60,0	60,1 ÷ 70,0	70,1 ÷ 80,0	80,1 ÷ 90,0	>90,0		
00:00 ÷ 01:00	3	1	5	14	2	1	1	0	0	27	41,1
01:00 ÷ 02:00	1	2	2	8	2	0	0	0	0	15	40,0
02:00 ÷ 03:00	0	0	3	4	0	0	0	0	0	7	40,7
03:00 ÷ 04:00	0	2	1	0	0	0	0	0	0	3	28,3
04:00 ÷ 05:00	2	2	1	1	1	0	0	0	0	7	29,3
05:00 ÷ 06:00	0	1	6	13	0	1	2	0	0	23	45,0
06:00 ÷ 07:00	5	6	21	17	14	3	1	0	0	67	40,9
07:00 ÷ 08:00	15	22	74	46	6	1	0	0	0	164	35,1
08:00 ÷ 09:00	17	39	116	71	9	2	0	0	0	254	35,5
09:00 ÷ 10:00	12	36	111	67	2	1	0	0	0	229	35,3
10:00 ÷ 11:00	11	37	97	43	10	1	0	0	0	199	35,1
11:00 ÷ 12:00	9	37	82	52	13	0	0	0	0	193	36,0
12:00 ÷ 13:00	10	37	108	56	4	0	0	0	0	215	35,1
13:00 ÷ 14:00	14	28	58	51	11	0	0	0	0	162	35,6
14:00 ÷ 15:00	13	36	73	63	9	1	0	0	0	195	35,8
15:00 ÷ 16:00	9	27	85	66	11	0	0	0	0	198	36,9
16:00 ÷ 17:00	5	27	115	58	9	0	0	0	0	214	36,7
17:00 ÷ 18:00	18	66	132	67	8	0	0	0	0	291	34,0
18:00 ÷ 19:00	27	66	169	67	13	1	0	0	0	343	33,9
19:00 ÷ 20:00	12	43	115	70	7	1	0	0	0	248	35,6
20:00 ÷ 21:00	10	17	64	52	7	3	0	0	0	153	37,2
21:00 ÷ 22:00	4	3	26	27	11	2	0	0	0	73	40,8
22:00 ÷ 23:00	3	8	23	27	4	0	0	0	0	65	38,0
23:00 ÷ 00:00	9	4	14	28	8	0	0	0	0	63	37,8

TOTALE	209	547	1501	968	161	18	4	0	0	3408	35,9
% CLASSE	6,1	16,1	44,0	28,4	4,7	0,5	0,1			100,0	
TOT. DIURNO	160	458	1220	707	105	7	0	0	0	2657	35,3
% CLASSE	6,0	17,2	45,9	26,6	4,0	0,3				100,0	
TOT. NOTTURNO	49	89	281	261	56	11	4	0	0	751	37,8
% CLASSE	6,5	11,9	37,4	34,8	7,5	1,5	0,5			100,0	

COMUNE DI COLLEGNO (TO)

RILIEVI DI TRAFFICO

Postazione	02	Strada:	COLLEGNO (TO) - VIA EDMONDO DE AMICIS ang. VIA ETTORE MIGLIETTI
Direzione	2	OVEST - VIA MAGENTA	

Tabella 3 - Flussi di traffico MONODIREZIONALI rilevati per classi veicolari

Periodo	Classi di veicolari								TOTALE 1÷8	Traffico leggero (auto, moto) 1÷2	Traffico leggero commerciale 3	Traffico pesante 4÷8
	2	3	4	5	6	7	8					
	Autovetture Motocicli	Veicoli commerciali leggeri	Veicoli industriali isolati	Autobus	Autoarticolato	Autotreno	Veicoli eccezionali					
00:00 ÷ 01:00		101	6	6	2	1	1	0	117	101	6	10
01:00 ÷ 02:00		21	0	1	0	0	0	0	22	21	0	1
02:00 ÷ 03:00		14	0	0	0	0	0	0	14	14	0	0
03:00 ÷ 04:00		8	0	1	0	0	0	0	9	8	0	1
04:00 ÷ 05:00		7	1	3	1	0	0	0	12	7	1	4
05:00 ÷ 06:00		53	0	5	3	0	0	0	61	53	0	8
06:00 ÷ 07:00		93	3	10	0	0	0	0	106	93	3	10
07:00 ÷ 08:00		288	1	13	4	0	0	0	306	288	1	17
08:00 ÷ 09:00		399	6	15	3	0	0	0	423	399	6	18
09:00 ÷ 10:00		314	0	13	2	0	0	0	329	314	0	15
10:00 ÷ 11:00		356	6	6	2	3	0	0	373	356	6	11
11:00 ÷ 12:00		330	2	12	3	0	0	0	347	330	2	15
12:00 ÷ 13:00		342	7	11	2	0	0	0	362	342	7	13
13:00 ÷ 14:00		306	3	7	6	0	0	0	322	306	3	13
14:00 ÷ 15:00		327	1	9	6	0	0	0	343	327	1	15
15:00 ÷ 16:00		334	3	11	2	0	0	0	350	334	3	13
16:00 ÷ 17:00		337	4	6	6	0	0	0	353	337	4	12
17:00 ÷ 18:00		413	3	9	2	0	0	0	427	413	3	11
18:00 ÷ 19:00		515	4	11	4	1	0	0	535	515	4	16
19:00 ÷ 20:00		414	2	12	7	0	0	0	435	414	2	19
20:00 ÷ 21:00		252	1	8	5	1	0	0	267	252	1	14
21:00 ÷ 22:00		135	2	2	3	0	0	0	142	135	2	5
22:00 ÷ 23:00		95	0	4	3	0	0	0	102	95	0	7
23:00 ÷ 00:00		146	2	6	1	0	0	0	155	146	2	7
TOTALE	0	5600	57	181	67	6	1	0	5912	5600	57	255
% CLASSE		94,7	1,0	3,1	1,1	0,1	0,0		100,0	94,7	1,0	4,3
TOT. DIURNO	0	4261	40	123	42	4	0	0	4470	4261	40	169
% CLASSE		95,3	0,9	2,8	0,9	0,1			100,0	95,3	0,9	3,8
TOT. NOTTURNO	0	1339	17	58	25	2	1	0	1442	1339	17	86
% CLASSE		92,9	1,2	4,0	1,7	0,1	0,1		100,0	92,9	1,2	6,0
Media Veh/h	0	233	2	8	3	0	0	0	246	233	2	11
Max Veh/h	0	515	7	15	7	3	1	0	535	515	7	19

COMUNE DI COLLEGNO (TO)

RILIEVI DI TRAFFICO

Postazione	02	Strada:	COLLEGNO (TO) - VIA EDMONDO DE AMICIS ang. VIA ETTORE MIGLIETTI
Direzione	2	OVEST - VIA MAGENTA	

Tabella 4 - Flussi di traffico MONODIREZIONALI rilevati per classi di Velocità

Periodo	Classi di Velocità [km/h]									Totale Veh	Vel. Media [km/h]
	<20,1	20,1 ÷ 30,0	30,1 ÷ 40,0	40,1 ÷ 50,0	50,1 ÷ 60,0	60,1 ÷ 70,0	70,1 ÷ 80,0	80,1 ÷ 90,0	>90,0		
00:00 ÷ 01:00	25	2	53	28	7	2	0	0	0	117	33,6
01:00 ÷ 02:00	0	2	7	12	1	0	0	0	0	22	40,5
02:00 ÷ 03:00	1	2	5	3	2	0	1	0	0	14	39,6
03:00 ÷ 04:00	0	1	5	2	0	0	0	1	0	9	41,7
04:00 ÷ 05:00	1	2	3	4	2	0	0	0	0	12	37,9
05:00 ÷ 06:00	2	7	17	30	4	1	0	0	0	61	39,8
06:00 ÷ 07:00	6	9	47	37	7	0	0	0	0	106	37,5
07:00 ÷ 08:00	11	49	171	71	2	1	1	0	0	306	35,2
08:00 ÷ 09:00	6	85	254	70	8	0	0	0	0	423	34,7
09:00 ÷ 10:00	13	65	204	43	2	2	0	0	0	329	33,6
10:00 ÷ 11:00	13	140	179	37	4	0	0	0	0	373	31,6
11:00 ÷ 12:00	6	76	207	53	4	1	0	0	0	347	34,2
12:00 ÷ 13:00	16	70	206	62	8	0	0	0	0	362	34,1
13:00 ÷ 14:00	15	52	180	73	2	0	0	0	0	322	34,6
14:00 ÷ 15:00	7	74	181	75	6	0	0	0	0	343	34,9
15:00 ÷ 16:00	12	71	201	61	5	0	0	0	0	350	34,1
16:00 ÷ 17:00	27	135	153	37	1	0	0	0	0	353	30,4
17:00 ÷ 18:00	20	137	229	38	3	0	0	0	0	427	31,7
18:00 ÷ 19:00	22	154	299	60	0	0	0	0	0	535	32,2
19:00 ÷ 20:00	12	117	249	51	6	0	0	0	0	435	33,1
20:00 ÷ 21:00	9	48	168	37	4	1	0	0	0	267	34,2
21:00 ÷ 22:00	6	16	78	35	7	0	0	0	0	142	36,3
22:00 ÷ 23:00	3	12	57	27	3	0	0	0	0	102	36,3
23:00 ÷ 00:00	8	20	86	31	9	1	0	0	0	155	35,8

TOTALE	241	1346	3239	977	97	9	2	1	0	5912	33,8
% CLASSE	4,1	22,8	54,8	16,5	1,6	0,2	0,0	0,0		100,0	
TOT. DIURNO	168	1108	2464	680	45	4	1	0	0	4470	33,3
% CLASSE	3,8	24,8	55,1	15,2	1,0	0,1	0,0			100,0	
TOT. NOTTURNO	73	238	775	297	52	5	1	1	0	1442	35,0
% CLASSE	5,1	16,5	53,7	20,6	3,6	0,3	0,1	0,1		100,0	

COMUNE DI COLLEGNO (TO)

RILIEVI DI TRAFFICO

Postazione	02	Strada: COLLEGNO (TO) - VIA EDMONDO DE AMICIS ang. VIA ETTORE MIGLIETTI
-------------------	-----------	---

Tabella 5 - Flussi di traffico BIDIREZIONALI rilevati per classi veicolari

Periodo	Classi di veicolari								TOTALE 1÷8	Traffico leggero (auto, moto) 1÷2	Traffico leggero commerciale 3	Traffico pesante 4÷8
	2 Autovetture Motocicli	3 Veicoli commerciali leggeri	4 Veicoli industriali isolati	5 Autobus	6 Autoarticolato	7 Autotreno	8 Veicoli eccezionali					
00:00 ÷ 01:00		127	6	6	3	1	1	0	144	127	6	11
01:00 ÷ 02:00		35	0	2	0	0	0	0	37	35	0	2
02:00 ÷ 03:00		21	0	0	0	0	0	0	21	21	0	0
03:00 ÷ 04:00		11	0	1	0	0	0	0	12	11	0	1
04:00 ÷ 05:00		13	1	3	2	0	0	0	19	13	1	5
05:00 ÷ 06:00		72	2	5	5	0	0	0	84	72	2	10
06:00 ÷ 07:00		148	8	12	3	1	1	0	173	148	8	17
07:00 ÷ 08:00		439	6	17	6	2	0	0	470	439	6	25
08:00 ÷ 09:00		641	11	16	8	1	0	0	677	641	11	25
09:00 ÷ 10:00		532	5	13	5	3	0	0	558	532	5	21
10:00 ÷ 11:00		537	18	6	8	3	0	0	572	537	18	17
11:00 ÷ 12:00		507	12	13	7	1	0	0	540	507	12	21
12:00 ÷ 13:00		545	14	11	4	3	0	0	577	545	14	18
13:00 ÷ 14:00		457	10	10	6	1	0	0	484	457	10	17
14:00 ÷ 15:00		511	6	10	9	2	0	0	538	511	6	21
15:00 ÷ 16:00		519	7	14	6	2	0	0	548	519	7	22
16:00 ÷ 17:00		535	11	10	9	2	0	0	567	535	11	21
17:00 ÷ 18:00		689	14	9	3	3	0	0	718	689	14	15
18:00 ÷ 19:00		843	13	12	7	3	0	0	878	843	13	22
19:00 ÷ 20:00		650	7	13	10	3	0	0	683	650	7	26
20:00 ÷ 21:00		395	4	9	7	5	0	0	420	395	4	21
21:00 ÷ 22:00		204	4	3	4	0	0	0	215	204	4	7
22:00 ÷ 23:00		157	1	4	3	2	0	0	167	157	1	9
23:00 ÷ 00:00		206	3	6	2	1	0	0	218	206	3	9
TOTALE	0	8794	163	205	117	39	2	0	9320	8794	163	363
% CLASSE		94,4	1,7	2,2	1,3	0,4	0,0		100,0	94,4	1,7	3,9
TOT. DIURNO	0	6755	127	141	78	26	0	0	7127	6755	127	245
% CLASSE		94,8	1,8	2,0	1,1	0,4			100,0	94,8	1,8	3,4
TOT. NOTTURNO	0	2039	36	64	39	13	2	0	2193	2039	36	118
% CLASSE		93,0	1,6	2,9	1,8	0,6	0,1		100,0	93,0	1,6	5,4
Media Veh/h	#####	366	7	9	5	2	0	0	388	366	7	15
Max Veh/h	0	843	18	17	10	5	1	0	878	843	18	26

COMUNE DI COLLEGNO (TO)

RILIEVI DI TRAFFICO

Postazione	02	Strada:	COLLEGNO (TO) - VIA EDMONDO DE AMICIS ang. VIA ETTORE MIGLIETTI
-------------------	-----------	---------	---

Tabella 6 - Flussi di traffico BIDIREZIONALI rilevati per classi di Velocità

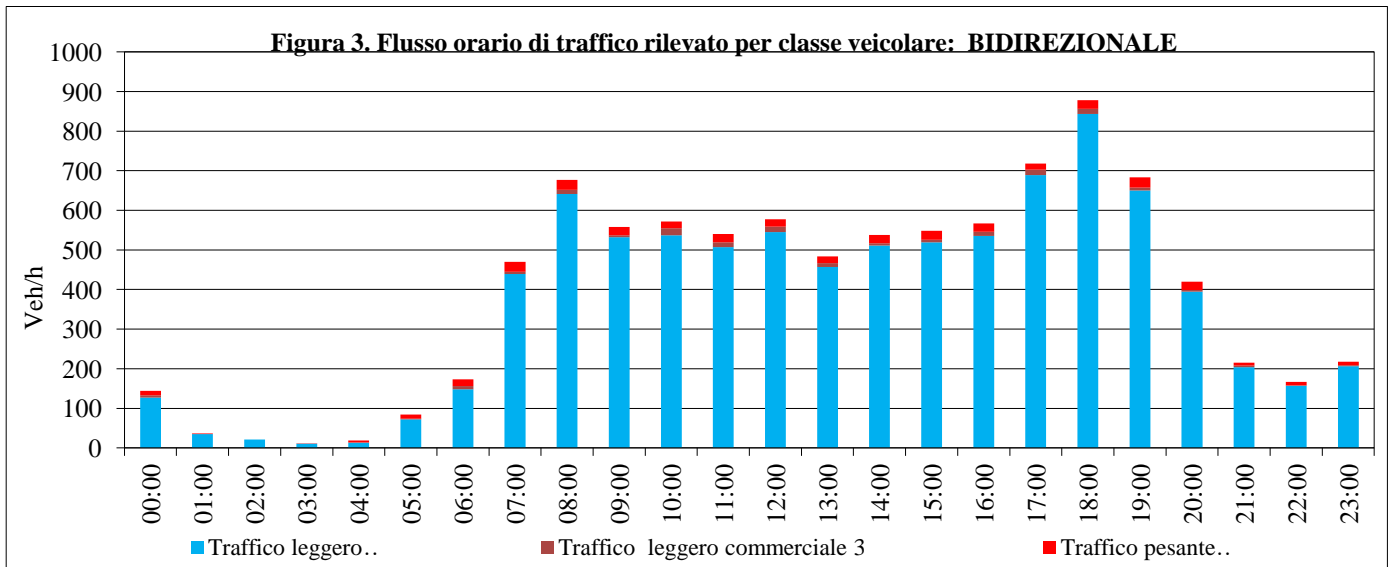
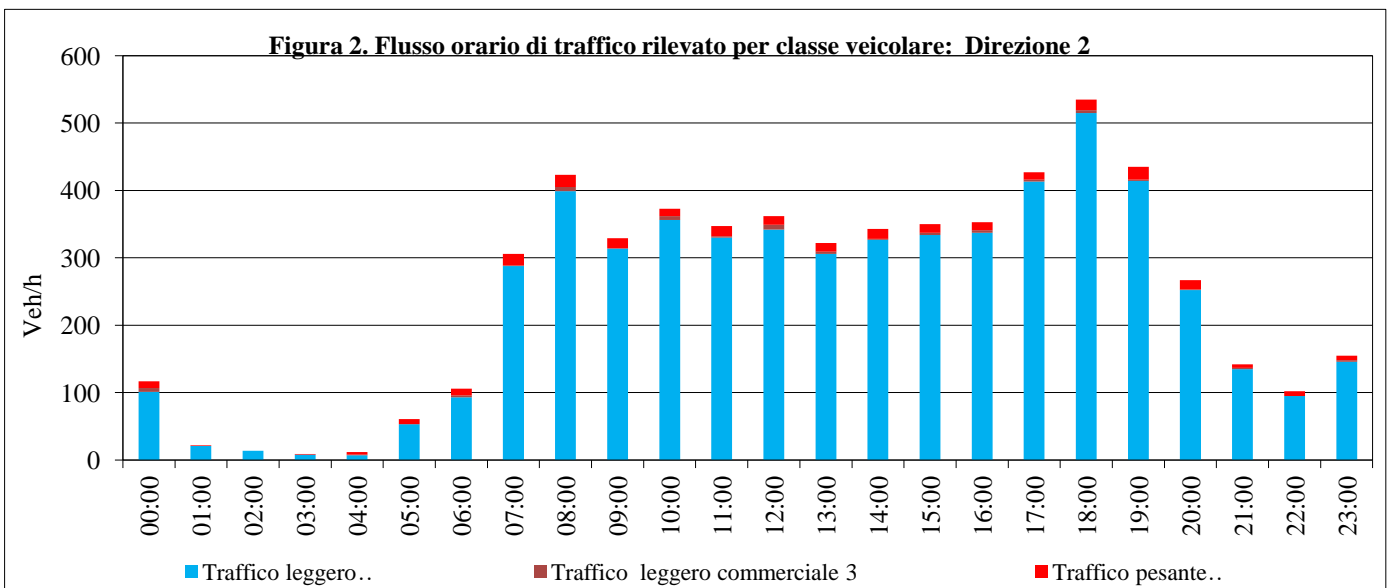
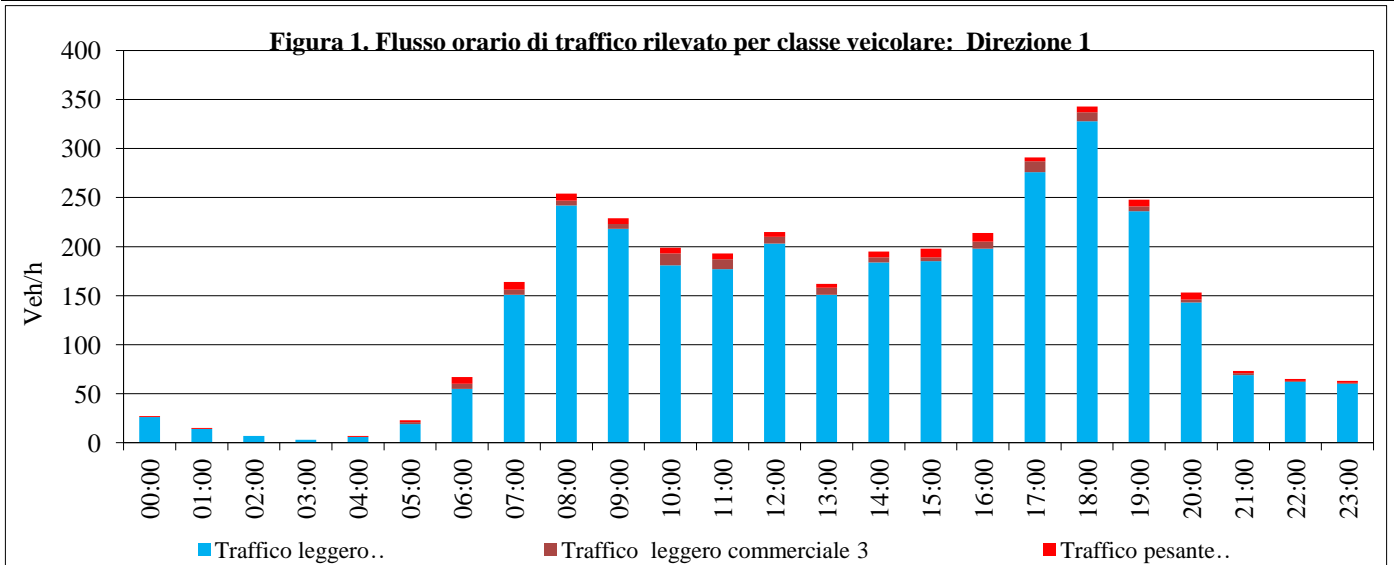
Periodo	Classi di Velocità [km/h]									Totale Veh	Vel. Media [km/h]
	<20,1	20,1 ÷ 30,0	30,1 ÷ 40,0	40,1 ÷ 50,0	50,1 ÷ 60,0	60,1 ÷ 70,0	70,1 ÷ 80,0	80,1 ÷ 90,0	>90,0		
00:00 ÷ 01:00	28	3	58	42	9	3	1	0	0	144	35,0
01:00 ÷ 02:00	1	4	9	20	3	0	0	0	0	37	40,3
02:00 ÷ 03:00	1	2	8	7	2	0	1	0	0	21	40,0
03:00 ÷ 04:00	0	3	6	2	0	0	0	1	0	12	38,3
04:00 ÷ 05:00	3	4	4	5	3	0	0	0	0	19	34,7
05:00 ÷ 06:00	2	8	23	43	4	2	2	0	0	84	41,2
06:00 ÷ 07:00	11	15	68	54	21	3	1	0	0	173	38,8
07:00 ÷ 08:00	26	71	245	117	8	2	1	0	0	470	35,1
08:00 ÷ 09:00	23	124	370	141	17	2	0	0	0	677	35,0
09:00 ÷ 10:00	25	101	315	110	4	3	0	0	0	558	34,3
10:00 ÷ 11:00	24	177	276	80	14	1	0	0	0	572	32,8
11:00 ÷ 12:00	15	113	289	105	17	1	0	0	0	540	34,8
12:00 ÷ 13:00	26	107	314	118	12	0	0	0	0	577	34,5
13:00 ÷ 14:00	29	80	238	124	13	0	0	0	0	484	34,9
14:00 ÷ 15:00	20	110	254	138	15	1	0	0	0	538	35,2
15:00 ÷ 16:00	21	98	286	127	16	0	0	0	0	548	35,2
16:00 ÷ 17:00	32	162	268	95	10	0	0	0	0	567	32,8
17:00 ÷ 18:00	38	203	361	105	11	0	0	0	0	718	32,6
18:00 ÷ 19:00	49	220	468	127	13	1	0	0	0	878	32,9
19:00 ÷ 20:00	24	160	364	121	13	1	0	0	0	683	34,0
20:00 ÷ 21:00	19	65	232	89	11	4	0	0	0	420	35,3
21:00 ÷ 22:00	10	19	104	62	18	2	0	0	0	215	37,8
22:00 ÷ 23:00	6	20	80	54	7	0	0	0	0	167	37,0
23:00 ÷ 00:00	17	24	100	59	17	1	0	0	0	218	36,4

TOTALE	450	1893	4740	1945	258	27	6	1	0	9320	34,5
% CLASSE	4,8	20,3	50,9	20,9	2,8	0,3	0,1	0,0		100,0	
TOT. DIURNO	328	1566	3684	1387	150	11	1	0	0	7127	34,1
% CLASSE	4,6	22,0	51,7	19,5	2,1	0,2	0,0			100,0	
TOT. NOTTURNO	122	327	1056	558	108	16	5	1	0	2193	36,0
% CLASSE	5,6	14,9	48,2	25,4	4,9	0,7	0,2	0,0		100,0	

COMUNE DI COLLEGNO (TO)

RILIEVI DI TRAFFICO

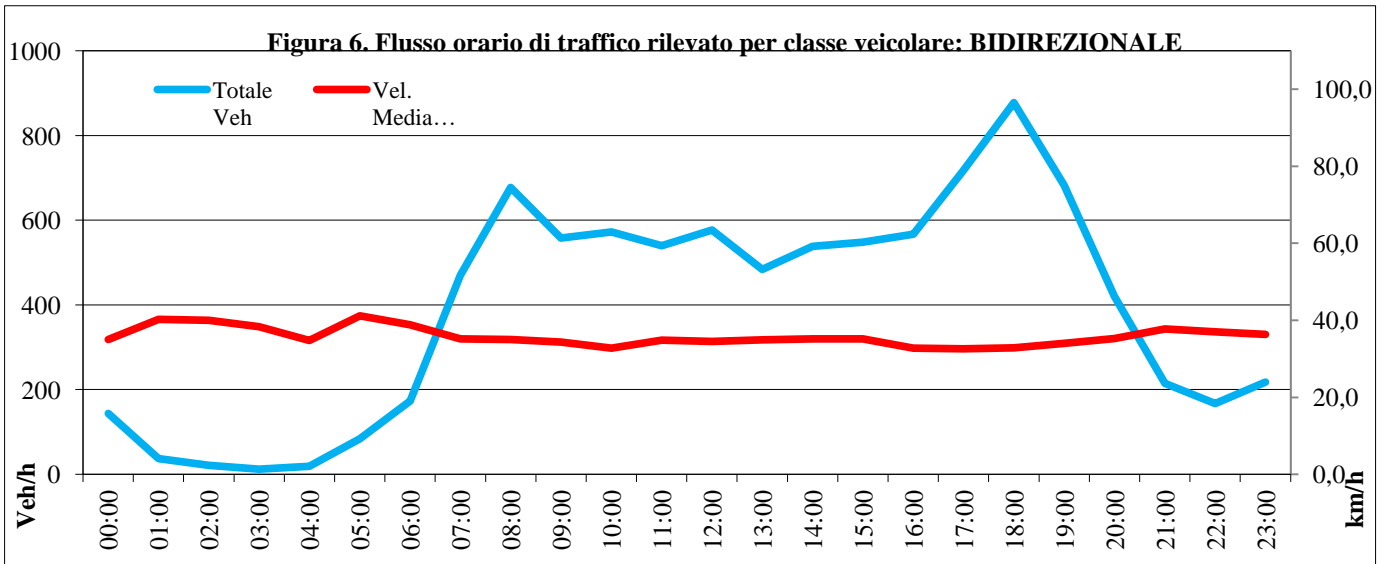
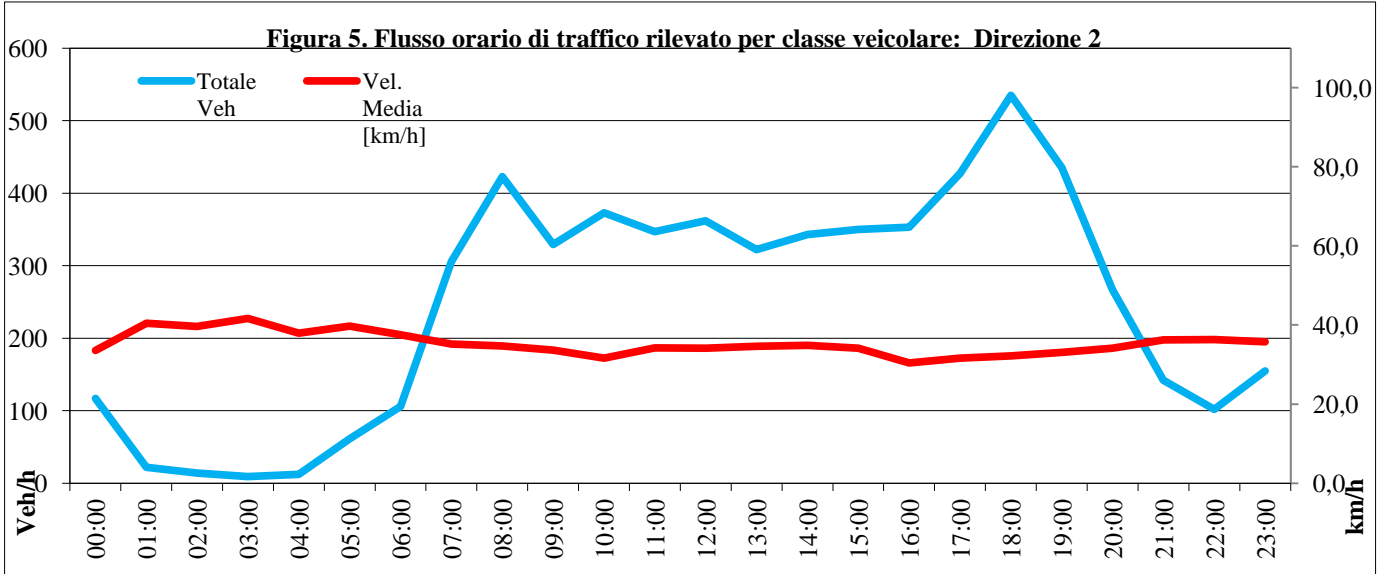
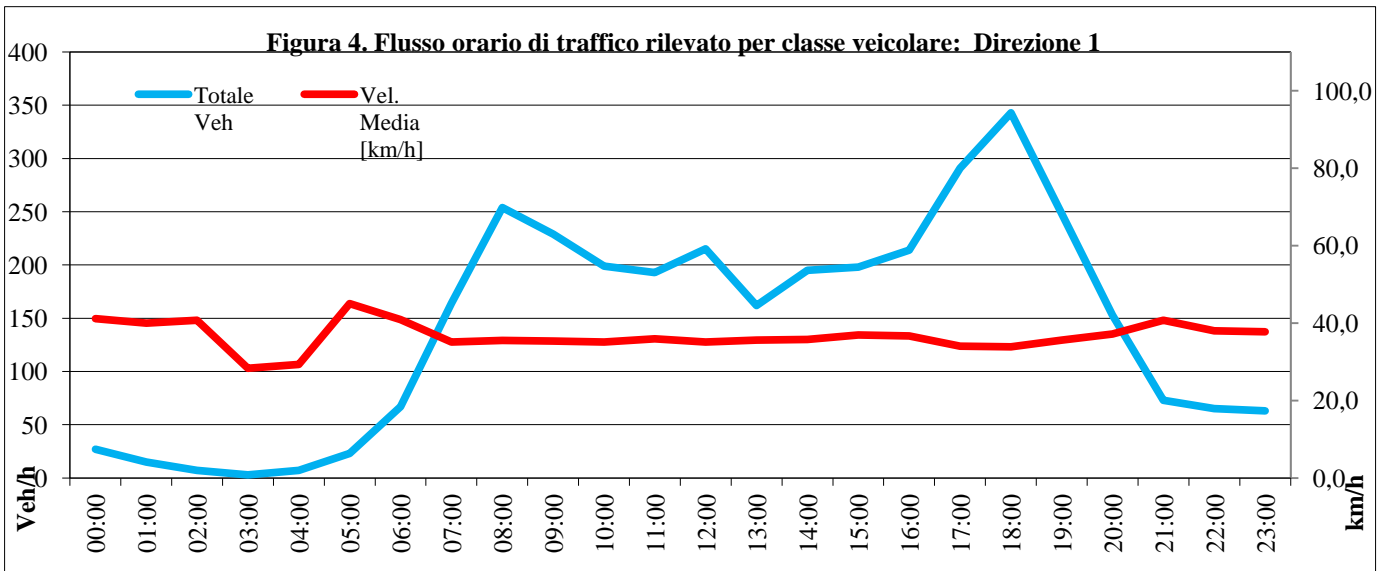
Postazione	02	Strada:	COLLEGNO (TO) - VIA EDMONDO DE AMICIS ang. VIA ETTORE MIGLIETTI
Direzione	1		EST - VIA ALESSANDRO MANZONI
Direzione	2		OVEST - VIA MAGENTA



COMUNE DI COLLEGNO (TO)

RILIEVI DI TRAFFICO

Postazione	02	Strada:	COLLEGNO (TO) - VIA EDMONDO DE AMICIS ang. VIA ETTORE MIGLIETTI
Direzione	1		EST - VIA ALESSANDRO MANZONI
Direzione	2		OVEST - VIA MAGENTA



COMUNE DI COLLEGNO (TO)

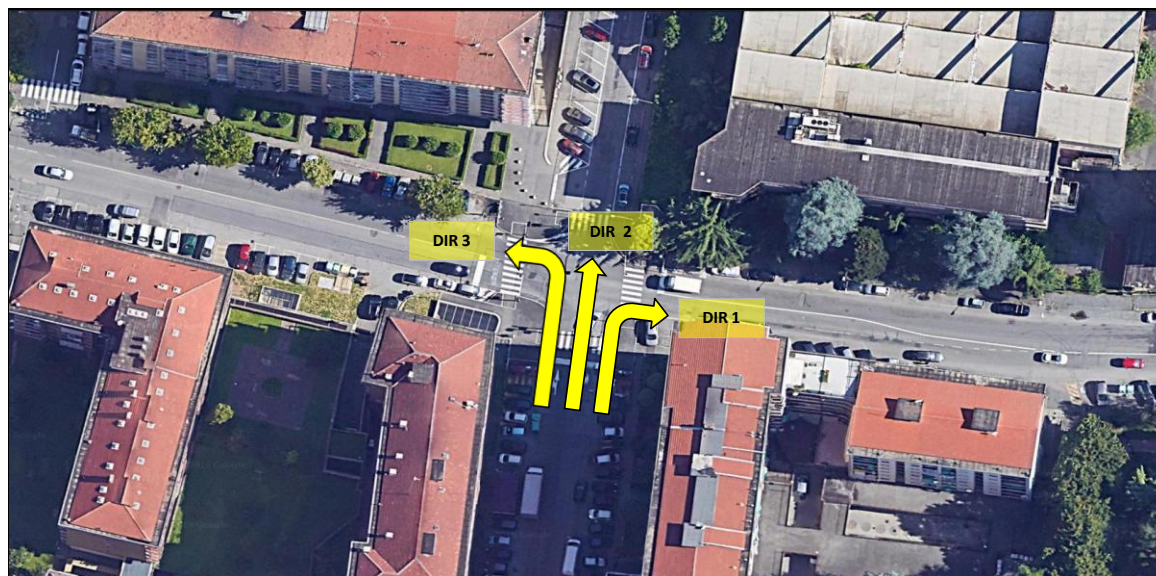
RILIEVI DI TRAFFICO

Postazione:	03A	VIA A.MANZONI - VIA E.DE AMICIS
--------------------	------------	---------------------------------

Strada	VIA A.MANZONI
Direzione 1 vs.	DX - VIA E.DE AMICIS
Direzione 2 vs.	VIA A.MANZONI
Direzione 3 vs.	SX - VIA E.DE AMICIS

Data	22/05/2019	Giorno	MERCOLEDI	Periodo	7:00-9:00 / 17:00-19:00	Durata	4 ORE
-------------	------------	---------------	-----------	----------------	-------------------------	---------------	-------

REV. 00 DEL 11/06/2019



ANNOTAZIONI

NULLA DI RILEVANTE

TIPOLOGIE VEICOLARI

AV = mezzi a tre ruote, automobili, furgoni leggeri

AC = autobus e tram a cassa singola (non in sede propria), autocarri senza rimorchio, veicoli agricoli

AT = autobus e tram a cassa doppia, autoarticolati, autotreni

COMUNE DI COLLEGNO (TO)

RILIEVI DI TRAFFICO

Postazione	03A	Strada	VIA A.MANZONI
-------------------	------------	--------	---------------

Tavola 1 - Flussi di traffico rilevati sui 15 minuti - Veicoli reali

Periodo	Direzione 1				Direzione 2				Direzione 3				TOTALE			
	AV	AC	AT	Tot.	AV	AC	AT	Tot.	AV	AC	AT	TOT.	AV	AC	AT	TOT.
07:00 ÷ 07:14	4	0	0	4	19	0	0	19	14	3	0	17	37	3	0	40
07:15 ÷ 07:29	6	0	0	6	37	0	0	37	20	1	0	21	63	1	0	64
07:30 ÷ 07:44	8	0	0	8	58	0	0	58	25	5	0	30	91	5	0	96
07:45 ÷ 07:59	13	0	0	13	80	0	0	80	37	3	0	40	130	3	0	133
08:00 ÷ 08:14	17	0	0	17	75	0	0	75	37	6	0	43	129	6	0	135
08:15 ÷ 08:29	19	0	0	19	53	0	0	53	37	4	0	41	109	4	0	113
08:30 ÷ 08:44	20	0	0	20	62	0	0	62	33	2	0	35	115	2	0	117
08:45 ÷ 08:59	16	0	0	16	54	0	0	54	35	3	0	38	105	3	0	108
17:00 ÷ 17:14	16	0	0	16	46	1	0	47	32	0	0	32	94	1	0	95
17:15 ÷ 17:29	19	0	0	19	30	0	0	30	52	2	0	54	101	2	0	103
17:30 ÷ 17:44	12	0	0	12	31	0	0	31	38	1	0	39	81	1	0	82
17:45 ÷ 17:59	19	0	0	19	37	0	0	37	27	4	0	31	83	4	0	87
18:00 ÷ 18:14	24	0	0	24	41	0	0	41	29	2	0	31	94	2	0	96
18:15 ÷ 18:29	21	0	0	21	33	0	0	33	38	3	0	41	92	3	0	95
18:30 ÷ 18:44	34	0	0	34	36	0	0	36	37	2	0	39	107	2	0	109
18:45 ÷ 18:59	29	0	0	29	23	0	0	23	36	3	0	39	88	3	0	91
TOTALE	277	0	0	277	715	1	0	716	527	44	0	571	1519	45	0	1564

Tavola 4 - Veicoli Equivalenti

Dir. 1	Dir. 2	Dir. 3	TOT.
4	19	23	46
6	37	23	66
8	58	40	106
13	80	46	139
17	75	55	147
19	53	49	121
20	62	39	121
16	54	44	114
16	49	32	97
19	30	58	107
12	31	41	84
19	37	39	95
24	41	35	100
21	33	47	101
34	36	43	113
29	23	45	97
277	718	659	1654

Tavola 2 - Flussi di traffico orari rilevati

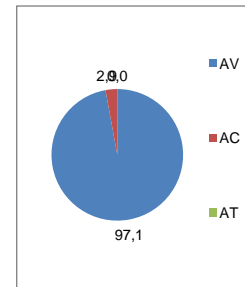
Periodo	Direzione 1				Direzione 2				Direzione 3				Totale			
	AV	AC	AT	Tot.	AV	AC	AT	Tot.	AV	AC	AT	TOT.	AV	AC	AT	TOT.
07:00 ÷ 07:59	31	0	0	31	194	0	0	194	96	12	0	108	321	12	0	333
08:00 ÷ 08:59	72	0	0	72	244	0	0	244	142	15	0	157	458	15	0	473
17:00 ÷ 17:59	66	0	0	66	144	1	0	145	149	7	0	156	359	8	0	367
18:00 ÷ 18:59	108	0	0	108	133	0	0	133	140	10	0	150	381	10	0	391
TOTALE	277	0	0	277	715	1	0	716	527	44	0	571	1519	45	0	1564
Flusso Medio	69	0	0	69	179	0	0	179	132	11	0	143	380	11	0	391
Flusso Max	108	0	0	108	244	1	0	244	149	15	0	157	458	15	0	473

Tavola 5 - Veicoli Equivalenti

Dir. 1	Dir. 2	Dir. 3	TOT.
31	194	132	357
72	244	187	503
66	147	170	383
108	133	170	411
277	718	659	1654
69	180	165	414
108	244	187	503

Tavola 3 - Composizione percentuale del traffico

Periodo	Direzione 1				Direzione 2				Direzione 3				Totale			
	AV	AC	AT	Tot.	AV	AC	AT	Tot.	AV	AC	AT	TOT.	AV	AC	AT	TOT.
07:00 ÷ 07:59	100,0	0,0	0,0	100,0	100,0	0,0	0,0	100,0	88,9	11,1	0,0	100,0	96,4	3,6	0,0	100,0
08:00 ÷ 08:59	100,0	0,0	0,0	100,0	100,0	0,0	0,0	100,0	90,4	9,6	0,0	100,0	96,8	3,2	0,0	100,0
17:00 ÷ 17:59	100,0	0,0	0,0	100,0	99,3	0,7	0,0	100,0	95,5	4,5	0,0	100,0	97,8	2,2	0,0	100,0
18:00 ÷ 18:59	100,0	0,0	0,0	100,0	100,0	0,0	0,0	100,0	93,3	6,7	0,0	100,0	97,4	2,6	0,0	100,0
TOTALE	100,0	0,0	0,0	100,0	99,9	0,1	0,0	100,0	92,3	7,7	0,0	100,0	97,1	2,9	0,0	100,0

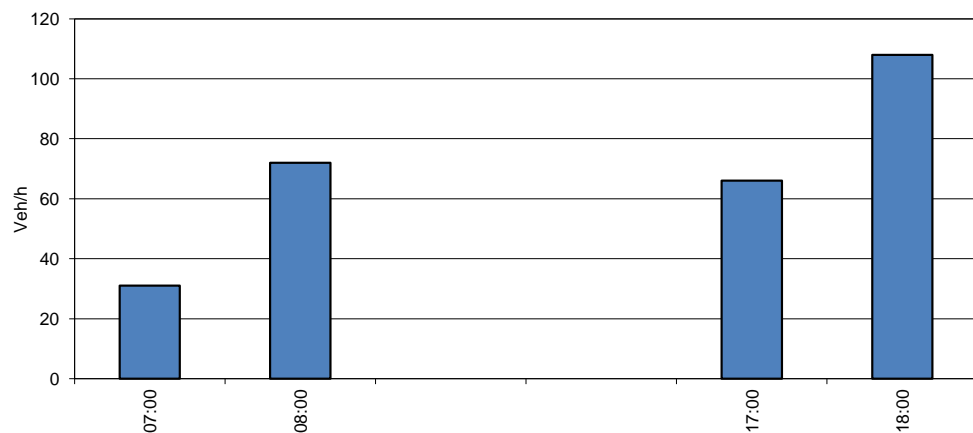


COMUNE DI COLLEGGNO (TO)

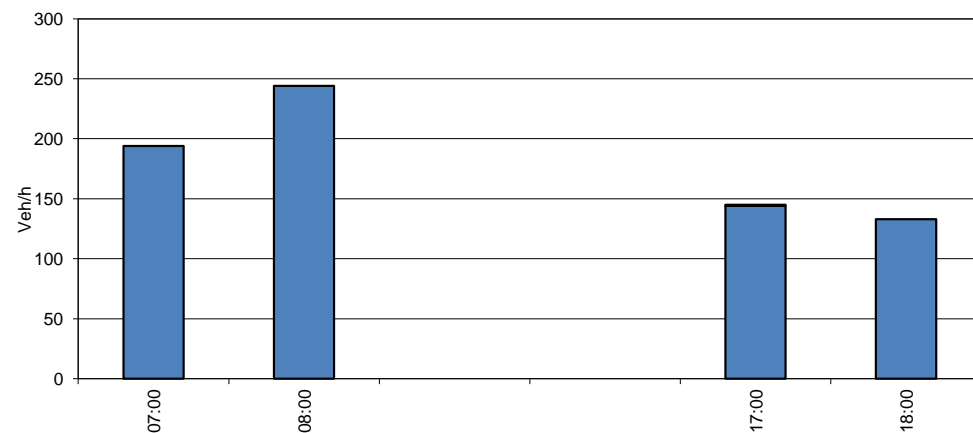
RILIEVI DI TRAFFICO

Postazione	03A	Strada	VIA A.MANZONI
-------------------	------------	--------	---------------

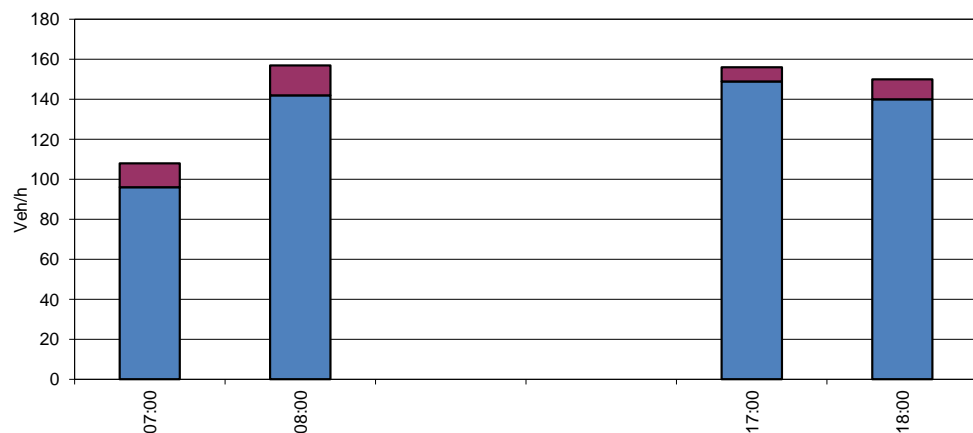
1. Flusso orario di traffico rilevato per categoria di veicoli: Direzione 1



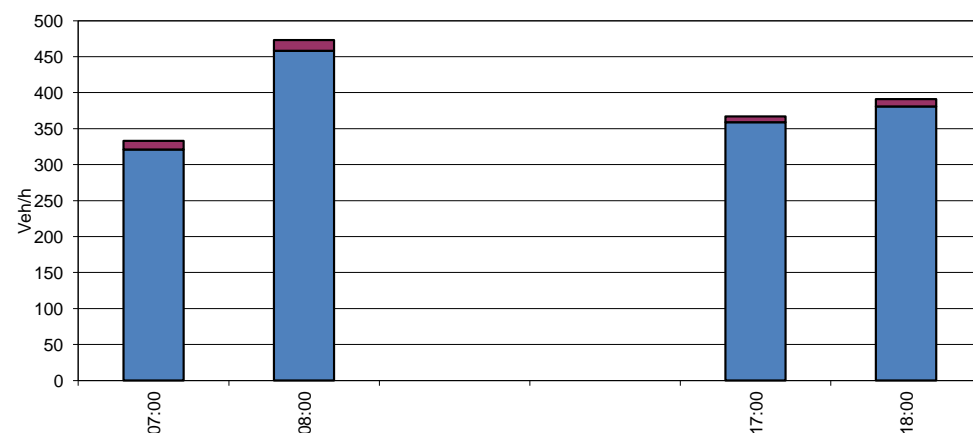
2. Flusso orario di traffico rilevato per categoria di veicoli: Direzione 2



3. Flusso orario di traffico rilevato per categoria di veicoli: Direzione 3



4. Flusso orario di traffico rilevato per categoria di veicoli: Totale



COMUNE DI COLLEGNO (TO)

RILIEVI DI TRAFFICO

Postazione:	03B	VIA A.MANZONI - VIA E.DE AMICIS
--------------------	------------	---------------------------------

Strada	VIA E.DE AMICIS
Direzione 4 vs.	VIA E.DE AMICIS
Direzione 5 vs.	SX - VIA A.MANZONI

Data	22/05/2019	Giorno	MERCOLEDÌ	Periodo	7:00-9:00 / 17:00-19:00	Durata	4 ORE
-------------	------------	---------------	-----------	----------------	-------------------------	---------------	-------

REV. 00 DEL 11/06/2019



ANNOTAZIONI

NULLA DI RILEVANTE

TIPOLOGIE VEICOLARI	AV = mezzi a tre ruote, automobili, furgoni leggeri
	AC = autobus e tram a cassa singola (non in sede propria), autocarri senza rimorchio, veicoli agricoli
	AT = autobus e tram a cassa doppia, autoarticolati, autotreni

COMUNE DI COLLEGNO (TO)

RILIEVI DI TRAFFICO

Postazione 03B	Strada VIA E.DE AMICIS
-----------------------	------------------------

Tavola 1 - Flussi di traffico rilevati sui 15 minuti - Veicoli reali

Periodo	Direzione 4				Direzione 5				-				TOTALE			
	AV	AC	AT	Tot.	AV	AC	AT	Tot.	AV	AC	AT	TOT.	AV	AC	AT	TOT.
07:00 ÷ 07:14	17	0	0	17	1	0	0	1				0	18	0	0	18
07:15 ÷ 07:29	26	2	0	28	4	0	0	4				0	30	2	0	32
07:30 ÷ 07:44	27	2	0	29	3	0	0	3				0	30	2	0	32
07:45 ÷ 07:59	58	2	0	60	0	0	0	0				0	58	2	0	60
08:00 ÷ 08:14	58	1	0	59	4	0	0	4				0	62	1	0	63
08:15 ÷ 08:29	66	1	0	67	4	0	0	4				0	70	1	0	71
08:30 ÷ 08:44	57	3	0	60	7	0	0	7				0	64	3	0	67
08:45 ÷ 08:59	52	1	0	53	2	0	0	2				0	54	1	0	55
17:00 ÷ 17:14	61	1	0	62	8	0	0	8				0	69	1	0	70
17:15 ÷ 17:29	75	2	0	77	4	0	0	4				0	79	2	0	81
17:30 ÷ 17:44	69	1	0	70	11	0	0	11				0	80	1	0	81
17:45 ÷ 17:59	78	1	0	79	2	0	0	2				0	80	1	0	81
18:00 ÷ 18:14	135	2	0	137	8	0	0	8				0	143	2	0	145
18:15 ÷ 18:29	57	2	0	59	4	0	0	4				0	61	2	0	63
18:30 ÷ 18:44	57	1	0	58	10	0	0	10				0	67	1	0	68
18:45 ÷ 18:59	70	2	0	72	12	0	0	12				0	82	2	0	84
TOTALE	963	24	0	987	84	0	0	84					1047	24	0	1071

Tavola 4 - Veicoli Equivalenti

Dir. 4	Dir. 5	-	TOT.
17	1	0	18
32	4	0	36
33	3	0	36
64	0	0	64
61	4	0	65
69	4	0	73
66	7	0	73
55	2	0	57
64	8	0	72
81	4	0	85
72	11	0	83
81	2	0	83
141	8	0	149
63	4	0	67
60	10	0	70
76	12	0	88
1035	84	0	1119

Tavola 2 - Flussi di traffico orari rilevati

Periodo	Direzione 4				Direzione 5				-				Totale			
	AV	AC	AT	Tot.	AV	AC	AT	Tot.	AV	AC	AT	TOT.	AV	AC	AT	TOT.
07:00 ÷ 07:59	128	6	0	134	8	0	0	8	0	0	0	0	136	6	0	142
08:00 ÷ 08:59	233	6	0	239	17	0	0	17	0	0	0	0	250	6	0	256
17:00 ÷ 17:59	283	5	0	288	25	0	0	25	0	0	0	0	308	5	0	313
18:00 ÷ 18:59	319	7	0	326	34	0	0	34	0	0	0	0	353	7	0	360
TOTALE	963	24	0	987	84	0	0	84					1047	24	0	1071

Tavola 5 - Veicoli Equivalenti

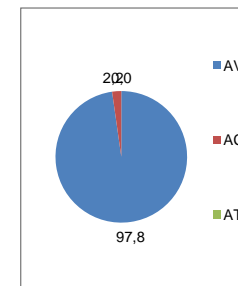
Dir. 4	Dir. 5	-	TOT.
146	8	0	154
251	17	0	268
298	25	0	323
340	34	0	374
1035	84	0	1119

Flusso Medio	241	6	0	247	21	0	0	21	0	0	0	0	262	6	0	268
Flusso Max	319	7	0	326	34	0	0	34	0	0	0	0	353	7	0	360

259	21	0	280
340	34	0	374

Tavola 3 - Composizione percentuale del traffico

Periodo	Direzione 4				Direzione 5				-				Totale			
	AV	AC	AT	Tot.	AV	AC	AT	Tot.	AV	AC	AT	TOT.	AV	AC	AT	TOT.
07:00 ÷ 07:59	95,5	4,5	0,0	100,0	100,0	0,0	0,0	100,0	-	-	-	0,0	95,8	4,2	0,0	100,0
08:00 ÷ 08:59	97,5	2,5	0,0	100,0	100,0	0,0	0,0	100,0	-	-	-	0,0	97,7	2,3	0,0	100,0
17:00 ÷ 17:59	98,3	1,7	0,0	100,0	100,0	0,0	0,0	100,0	-	-	-	0,0	98,4	1,6	0,0	100,0
18:00 ÷ 18:59	97,9	2,1	0,0	100,0	100,0	0,0	0,0	100,0	-	-	-	0,0	98,1	1,9	0,0	100,0
TOTALE	97,6	2,4	0,0	100,0	100,0	0,0	0,0	100,0				0,0	97,8	2,2	0,0	100,0

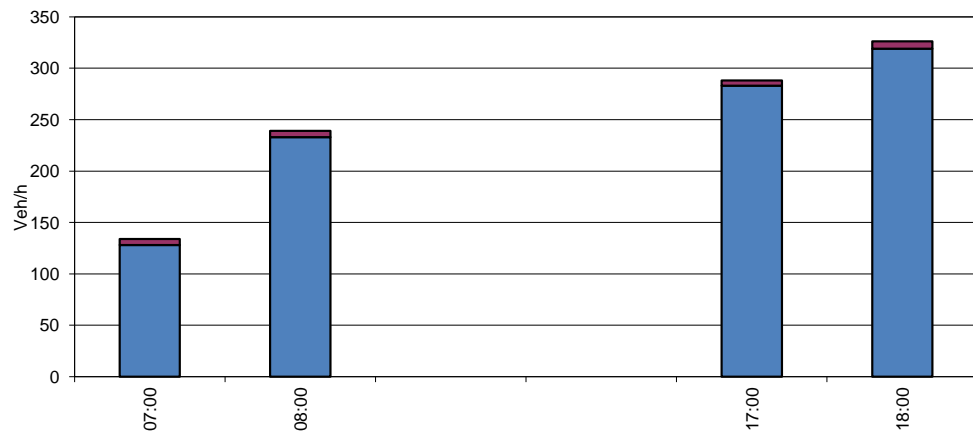


COMUNE DI COLLEGGNO (TO)

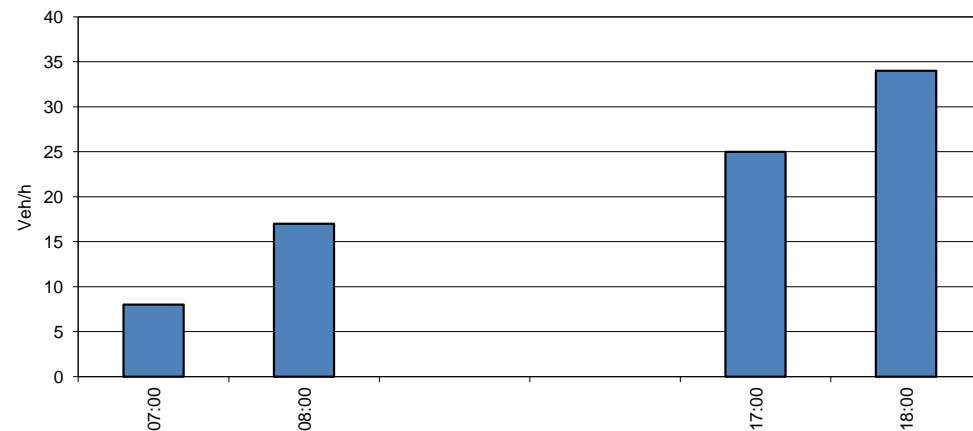
RILIEVI DI TRAFFICO

Postazione **03B** Strada VIA E.DE AMICIS

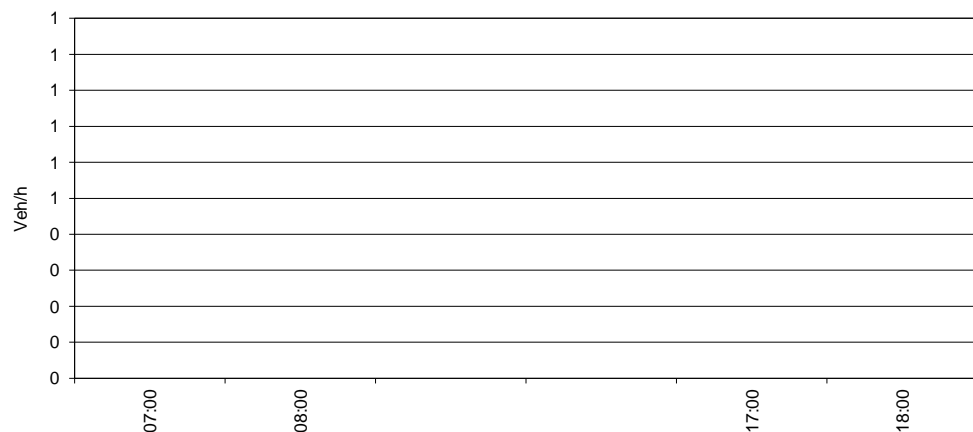
1. Flusso orario di traffico rilevato per categoria di veicoli: Direzione 4



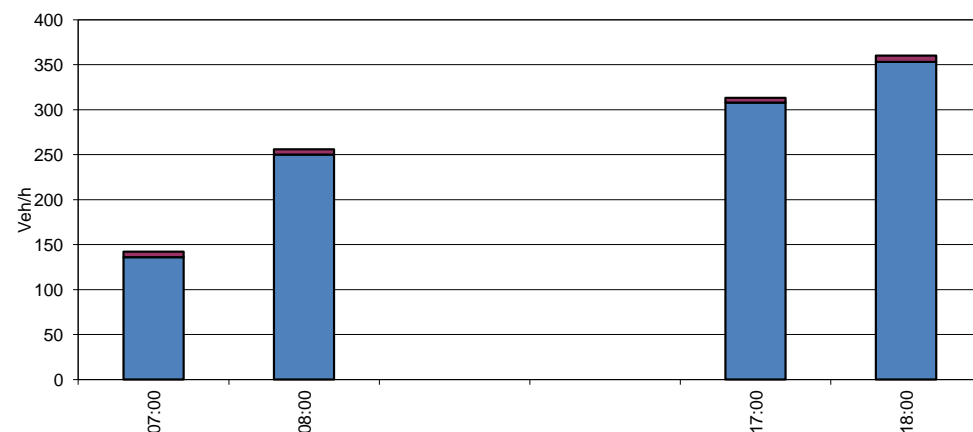
2. Flusso orario di traffico rilevato per categoria di veicoli: Direzione 5



3. Flusso orario di traffico rilevato per categoria di veicoli: Direzione -



4. Flusso orario di traffico rilevato per categoria di veicoli: Totale



COMUNE DI COLLEGGNO (TO)

RILIEVI DI TRAFFICO

Postazione:	03C	VIA A.MANZONI - VIA E.DE AMICIS
--------------------	------------	---------------------------------

Strada	VIA E.DE AMICIS
Direzione 6 vs.	DX. - VIA A.MANZONI
Direzione 7 vs.	VIA E.DE AMICIS

Data	22/05/2019	Giorno	MERCOLEDÌ	Periodo	7:00-9:00 / 17:00-19:00	Durata	4 ORE
-------------	------------	---------------	-----------	----------------	-------------------------	---------------	-------

REV. 00 DEL 11/06/2019



ANNOTAZIONI

NULLA DI RILEVANTE

TIPOLOGIE VEICOLARI	AV = mezzi a tre ruote, automobili, furgoni leggeri
	AC = autobus e tram a cassa singola (non in sede propria), autocarri senza rimorchio, veicoli agricoli
	AT = autobus e tram a cassa doppia, autoarticolati, autotreni

COMUNE DI COLLEGNO (TO)

RILIEVI DI TRAFFICO

Postazione	03C	Strada	VIA E.DE AMICIS
-------------------	------------	--------	-----------------

Tavola 1 - Flussi di traffico rilevati sui 15 minuti - Veicoli reali

Periodo	Direzione 6				Direzione 7				-				TOTALE			
	AV	AC	AT	Tot.	AV	AC	AT	Tot.	AV	AC	AT	TOT.	AV	AC	AT	TOT.
07:00 ÷ 07:14	7	0	0	7	29	1	0	30				0	36	1	0	37
07:15 ÷ 07:29	18	0	0	18	43	1	0	44				0	61	1	0	62
07:30 ÷ 07:44	23	0	0	23	67	1	0	68				0	90	1	0	91
07:45 ÷ 07:59	49	0	0	49	70	1	0	71				0	119	1	0	120
08:00 ÷ 08:14	28	1	0	29	72	4	0	76				0	100	5	0	105
08:15 ÷ 08:29	25	1	0	26	67	2	0	69				0	92	3	0	95
08:30 ÷ 08:44	20	0	0	20	64	1	0	65				0	84	1	0	85
08:45 ÷ 08:59	14	0	0	14	63	2	0	65				0	77	2	0	79
17:00 ÷ 17:14	12	0	0	12	78	0	0	78				0	90	0	0	90
17:15 ÷ 17:29	10	0	0	10	96	4	0	100				0	106	4	0	110
17:30 ÷ 17:44	17	0	0	17	104	1	0	105				0	121	1	0	122
17:45 ÷ 17:59	18	0	0	18	108	1	0	109				0	126	1	0	127
18:00 ÷ 18:14	20	0	0	20	92	3	0	95				0	112	3	0	115
18:15 ÷ 18:29	23	0	0	23	102	2	0	104				0	125	2	0	127
18:30 ÷ 18:44	28	0	0	28	96	1	0	97				0	124	1	0	125
18:45 ÷ 18:59	12	0	0	12	98	1	0	99				0	110	1	0	111
TOTALE	324	2	0	326	1249	26	0	1275	0	0	0	0	1573	28	0	1601

Tavola 4 - Veicoli Equivalenti

Dir. 6	Dir. 7	-	TOT.
7	32	0	39
18	46	0	64
23	70	0	93
49	73	0	122
31	84	0	115
28	73	0	101
20	67	0	87
14	69	0	83
12	78	0	90
10	108	0	118
17	107	0	124
18	111	0	129
20	101	0	121
23	108	0	131
28	99	0	127
12	101	0	113
330	1327	0	1657

Tavola 2 - Flussi di traffico orari rilevati

Periodo	Direzione 6				Direzione 7				-				Totale			
	AV	AC	AT	Tot.	AV	AC	AT	Tot.	AV	AC	AT	TOT.	AV	AC	AT	TOT.
07:00 ÷ 07:59	97	0	0	97	209	4	0	213	0	0	0	0	306	4	0	310
08:00 ÷ 08:59	87	2	0	89	266	9	0	275	0	0	0	0	353	11	0	364
17:00 ÷ 17:59	57	0	0	57	386	6	0	392	0	0	0	0	443	6	0	449
18:00 ÷ 18:59	83	0	0	83	388	7	0	395	0	0	0	0	471	7	0	478
TOTALE	324	2	0	326	1249	26	0	1275	0	0	0	0	1573	28	0	1601

Tavola 5 - Veicoli Equivalenti

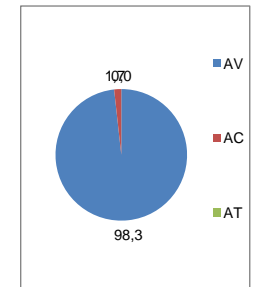
Dir. 6	Dir. 7	-	TOT.
97	221	0	318
93	293	0	386
57	404	0	461
83	409	0	492
330	1327	0	1657

Flusso Medio	81	1	0	82	312	7	0	319	0	0	0	0	393	7	0	400
Flusso Max	97	2	0	97	388	9	0	395	0	0	0	0	471	11	0	478

83	332	0	414
97	409	0	492

Tavola 3 - Composizione percentuale del traffico

Periodo	Direzione 6				Direzione 7				-				Totale			
	AV	AC	AT	Tot.	AV	AC	AT	Tot.	AV	AC	AT	TOT.	AV	AC	AT	TOT.
07:00 ÷ 07:59	100,0	0,0	0,0	100,0	98,1	1,9	0,0	100,0	-	-	-	0,0	98,7	1,3	0,0	100,0
08:00 ÷ 08:59	97,8	2,2	0,0	100,0	96,7	3,3	0,0	100,0	-	-	-	0,0	97,0	3,0	0,0	100,0
17:00 ÷ 17:59	100,0	0,0	0,0	100,0	98,5	1,5	0,0	100,0	-	-	-	0,0	98,7	1,3	0,0	100,0
18:00 ÷ 18:59	100,0	0,0	0,0	100,0	98,2	1,8	0,0	100,0	-	-	-	0,0	98,5	1,5	0,0	100,0
TOTALE	99,4	0,6	0,0	100,0	98,0	2,0	0,0	100,0	-	-	-	0,0	98,3	1,7	0,0	100,0

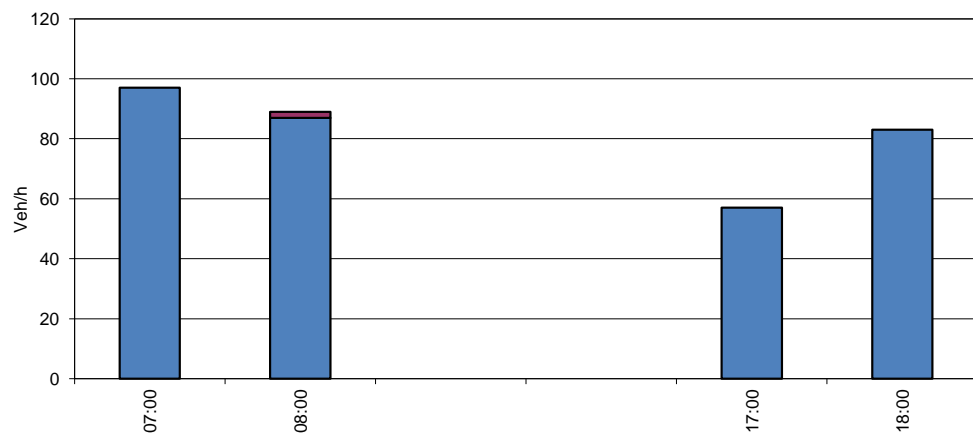


COMUNE DI COLLEGGNO (TO)

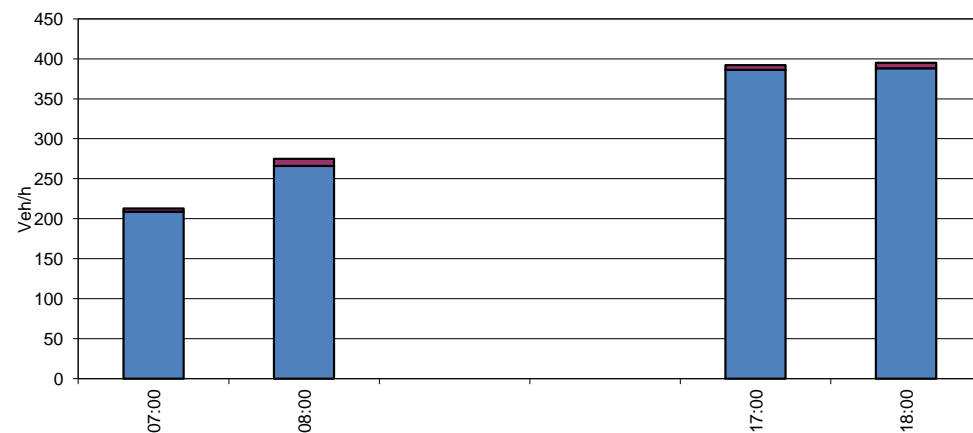
RILIEVI DI TRAFFICO

Postazione **03C** Strada VIA E.DE AMICIS

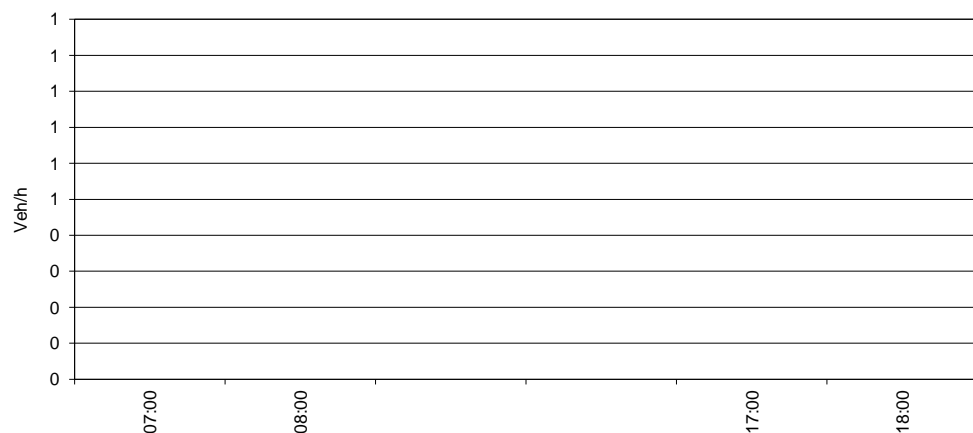
1. Flusso orario di traffico rilevato per categoria di veicoli: Direzione 6



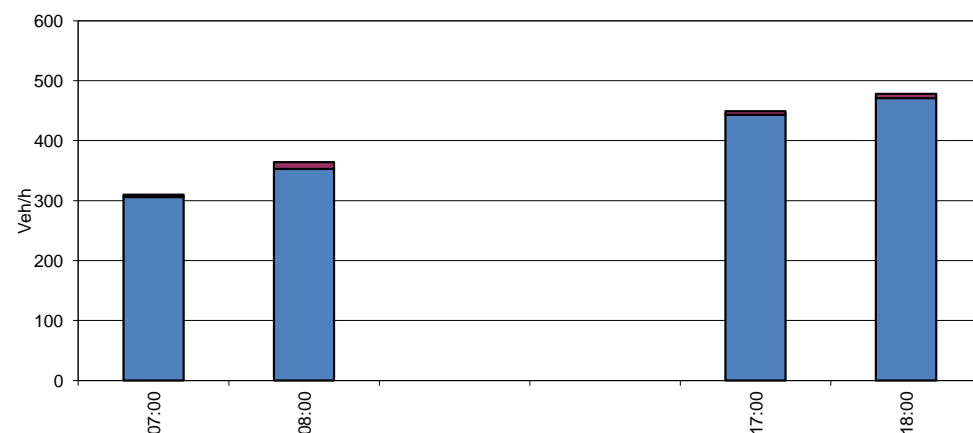
2. Flusso orario di traffico rilevato per categoria di veicoli: Direzione 7



3. Flusso orario di traffico rilevato per categoria di veicoli: Direzione -



4. Flusso orario di traffico rilevato per categoria di veicoli: Totale



COMUNE DI COLLEGNO (TO)

RILIEVI DI TRAFFICO

Postazione:	04A	VIA E.DE AMICIS - C.SO ANTONY OVEST
--------------------	------------	-------------------------------------

Strada	C.SO ANTONY OVEST
Direzione 1 vs.	DX - VIA E.DE AMICIS
Direzione 2 vs.	SX - VIA E.DE AMICIS

Data	22/05/2019	Giorno	MERCOLEDI	Periodo	7:00-9:00 / 17:00-19:00	Durata	4 ORE
-------------	------------	---------------	-----------	----------------	-------------------------	---------------	-------

REV. 00 DEL 11/06/2019



ANNOTAZIONI

NULLA DI RILEVANTE

TIPOLOGIE VEICOLARI

AV = mezzi a tre ruote, automobili, furgoni leggeri

AC = autobus e tram a cassa singola (non in sede propria), autocarri senza rimorchio, veicoli agricoli

AT = autobus e tram a cassa doppia, autoarticolati, autotreni

COMUNE DI COLLEGNO (TO)

RILIEVI DI TRAFFICO

Postazione	04A	Strada	C.SO ANTONY OVEST
-------------------	------------	--------	-------------------

Tavola 1 - Flussi di traffico rilevati sui 15 minuti - Veicoli reali

Periodo	Direzione 1				Direzione 2				-				TOTALE			
	AV	AC	AT	Tot.	AV	AC	AT	Tot.	AV	AC	AT	TOT.	AV	AC	AT	TOT.
07:00 ÷ 07:14	1	0	0	1	2	0	0	2					3	0	0	3
07:15 ÷ 07:29	4	0	0	4	2	0	0	2					6	0	0	6
07:30 ÷ 07:44	4	0	0	4	1	0	0	1					5	0	0	5
07:45 ÷ 07:59	2	0	0	2	6	0	0	6					8	0	0	8
08:00 ÷ 08:14	6	0	0	6	1	0	0	1					7	0	0	7
08:15 ÷ 08:29	7	0	0	7	0	0	0	0					7	0	0	7
08:30 ÷ 08:44	8	0	0	8	3	0	0	3					11	0	0	11
08:45 ÷ 08:59	3	0	0	3	2	0	0	2					5	0	0	5
TOTALE	81	0	0	81	42	0	0	42					123	0	0	123

Tavola 4 - Veicoli Equivalenti

Dir. 1	Dir. 2	-	TOT.
1	2	0	3
4	2	0	6
4	1	0	5
2	6	0	8
6	1	0	7
7	0	0	7
8	3	0	11
3	2	0	5
13	2	0	15
4	4	0	8
2	3	0	5
2	3	0	5
4	1	0	5
9	3	0	12
9	2	0	11
3	7	0	10
81	42	0	123

Tavola 2 - Flussi di traffico orari rilevati

Periodo	Direzione 1				Direzione 2				-				Totale			
	AV	AC	AT	Tot.	AV	AC	AT	Tot.	AV	AC	AT	TOT.	AV	AC	AT	TOT.
07:00 ÷ 07:59	11	0	0	11	11	0	0	11	0	0	0	0	22	0	0	22
08:00 ÷ 08:59	24	0	0	24	6	0	0	6	0	0	0	0	30	0	0	30
17:00 ÷ 17:59	21	0	0	21	12	0	0	12	0	0	0	0	33	0	0	33
18:00 ÷ 18:59	25	0	0	25	13	0	0	13	0	0	0	0	38	0	0	38
TOTALE	81	0	0	81	42	0	0	42					123	0	0	123

Tavola 5 - Veicoli Equivalenti

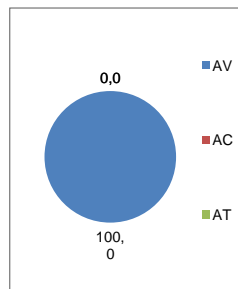
Dir. 1	Dir. 2	-	TOT.
11	11	0	22
24	6	0	30
21	12	0	33
25	13	0	38
81	42	0	123

Flusso Medio	20	0	0	20	11	0	0	11	0	0	0	0	31	0	0	31
Flusso Max	25	0	0	25	13	0	0	13	0	0	0	0	38	0	0	38

20	11	0	31
25	13	0	38

Tavola 3 - Composizione percentuale del traffico

Periodo	Direzione 1				Direzione 2				-				Totale			
	AV	AC	AT	Tot.	AV	AC	AT	Tot.	AV	AC	AT	TOT.	AV	AC	AT	TOT.
07:00 ÷ 07:59	100,0	0,0	0,0	100,0	100,0	0,0	0,0	100,0	-	-	-	0,0	100,0	0,0	0,0	100,0
08:00 ÷ 08:59	100,0	0,0	0,0	100,0	100,0	0,0	0,0	100,0	-	-	-	0,0	100,0	0,0	0,0	100,0
17:00 ÷ 17:59	100,0	0,0	0,0	100,0	100,0	0,0	0,0	100,0	-	-	-	0,0	100,0	0,0	0,0	100,0
18:00 ÷ 18:59	100,0	0,0	0,0	100,0	100,0	0,0	0,0	100,0	-	-	-	0,0	100,0	0,0	0,0	100,0
TOTALE	100,0	0,0	0,0	100,0	100,0	0,0	0,0	100,0	-	-	-	0,0	100,0	0,0	0,0	100,0

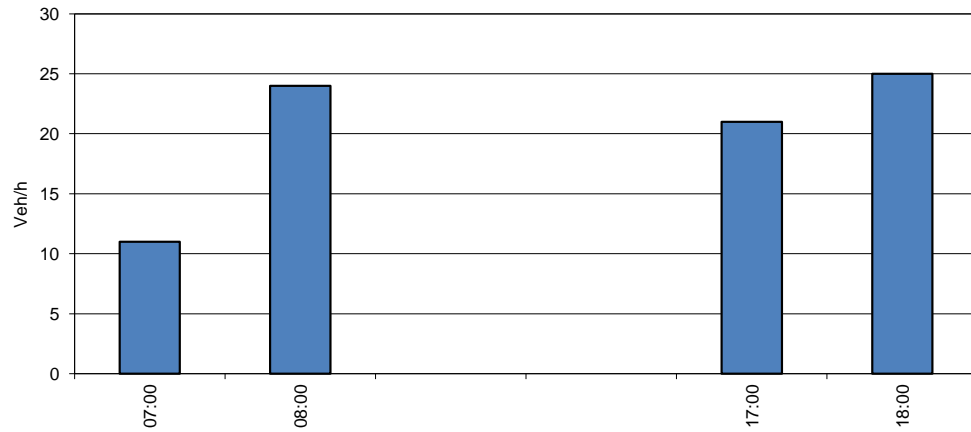


COMUNE DI COLLENO (TO)

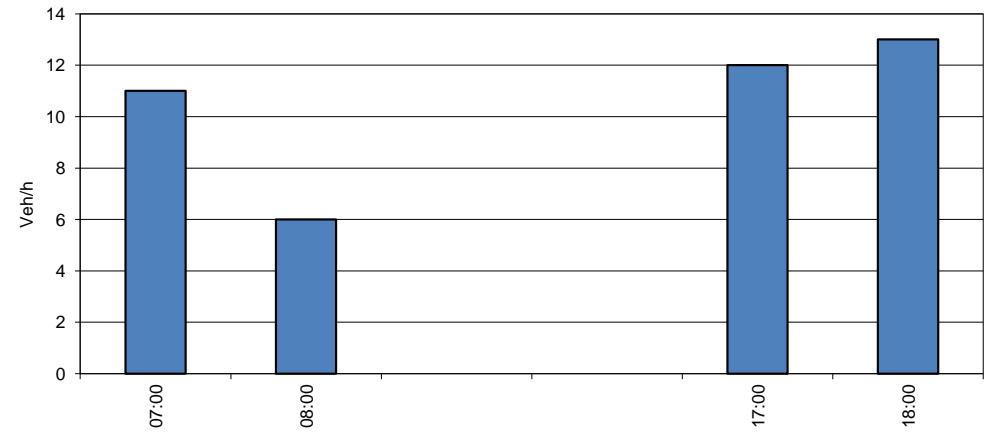
RILIEVI DI TRAFFICO

Postazione **04A** Strada C.SO ANTONY OVEST

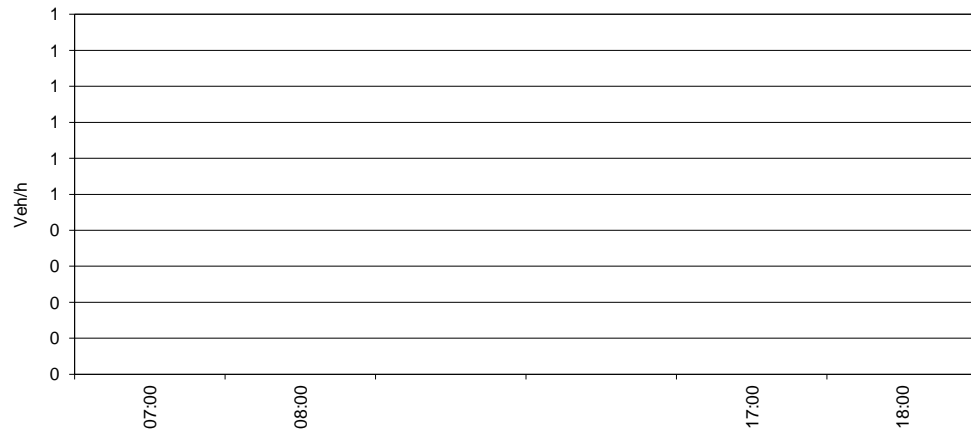
1. Flusso orario di traffico rilevato per categoria di veicoli: Direzione 1



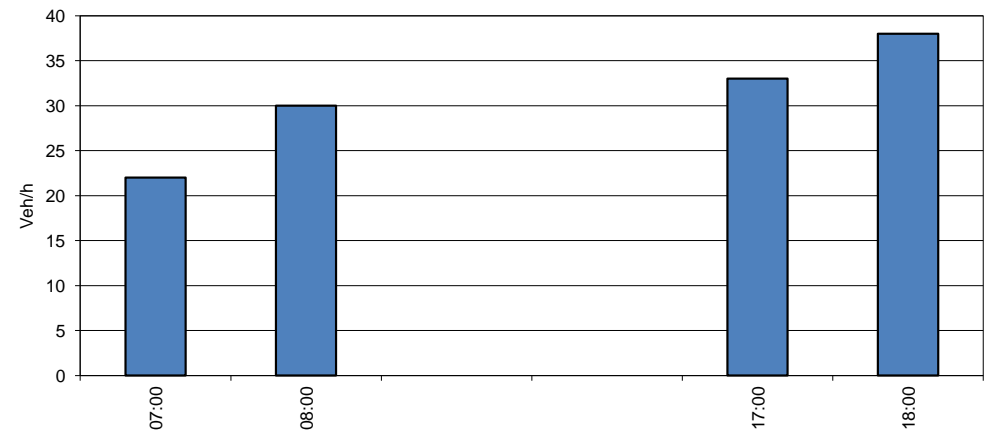
2. Flusso orario di traffico rilevato per categoria di veicoli: Direzione 2



3. Flusso orario di traffico rilevato per categoria di veicoli: Direzione -



4. Flusso orario di traffico rilevato per categoria di veicoli: Totale



COMUNE DI COLLEGNO (TO)

RILIEVI DI TRAFFICO

Postazione:	04B	VIA E.DE AMICIS - C.SO ANTONY OVEST
--------------------	------------	-------------------------------------

Strada	VIA E.DE AMICIS
Direzione 3 vs.	VIA E.DE AMICIS

Data	22/05/2019	Giorno	MERCOLEDI	Periodo	7:00-9:00 / 17:00-19:00	Durata	4 ORE
-------------	------------	---------------	-----------	----------------	-------------------------	---------------	-------

REV. 00 DEL 11/06/2019



ANNOTAZIONI

NULLA DI RILEVANTE

TIPOLOGIE VEICOLARI	AV = mezzi a tre ruote, automobili, furgoni leggeri
	AC = autobus e tram a cassa singola (non in sede propria), autocarri senza rimorchio, veicoli agricoli
	AT = autobus e tram a cassa doppia, autoarticolati, autotreni

COMUNE DI COLLEGGNO (TO)

RILIEVI DI TRAFFICO

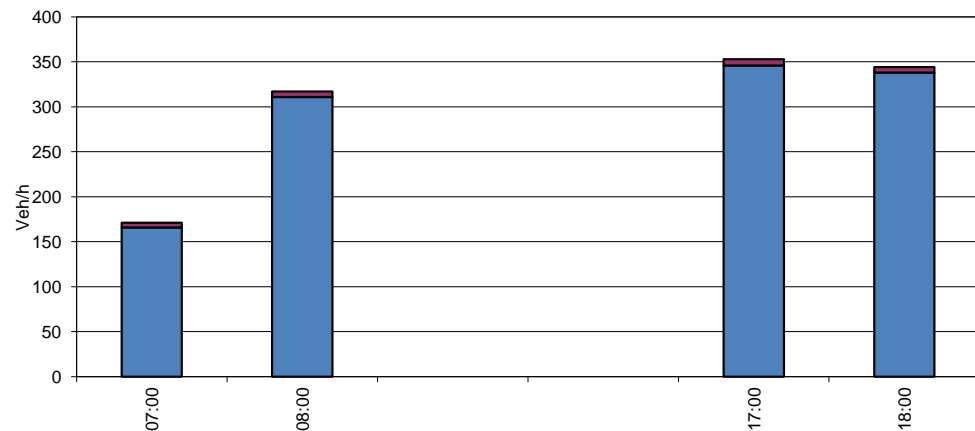
Postazione

04B

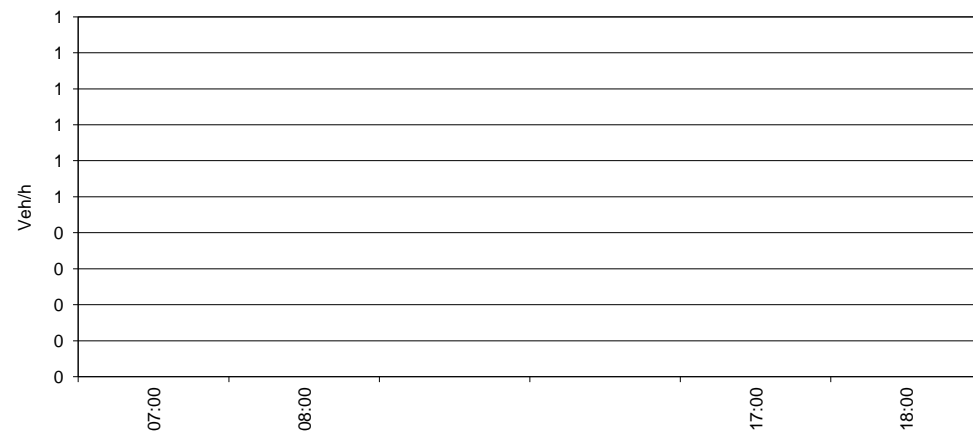
Strada

VIA E.DE AMICIS

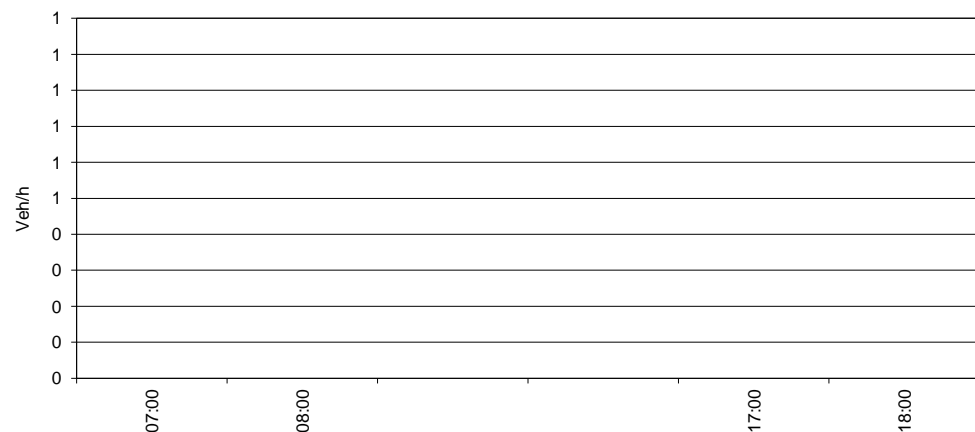
1. Flusso orario di traffico rilevato per categoria di veicoli: Direzione 3



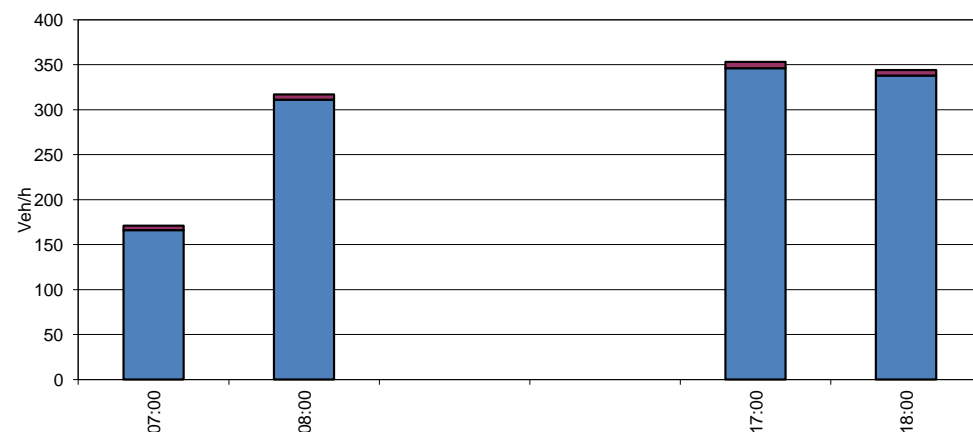
2. Flusso orario di traffico rilevato per categoria di veicoli: Direzione -



3. Flusso orario di traffico rilevato per categoria di veicoli: Direzione -



4. Flusso orario di traffico rilevato per categoria di veicoli: Totale



COMUNE DI COLLEGNO (TO)

RILIEVI DI TRAFFICO

Postazione:	04C	VIA E.DE AMICIS - C.SO ANTONY OVEST
--------------------	------------	-------------------------------------

Strada	C.SO ANTONY OVEST
Direzione 4 vs.	DX - VIA E.DE AMICIS
Direzione 5 vs.	SX - VIA E.DE AMICIS

Data	22/05/2019	Giorno	MERCOLEDI	Periodo	7:00-9:00 / 17:00-19:00	Durata	4 ORE
-------------	------------	---------------	-----------	----------------	-------------------------	---------------	-------

REV. 00 DEL 11/06/2019



ANNOTAZIONI

NULLA DI RILEVANTE

TIPOLOGIE VEICOLARI

AV = mezzi a tre ruote, automobili, furgoni leggeri

AC = autobus e tram a cassa singola (non in sede propria), autocarri senza rimorchio, veicoli agricoli

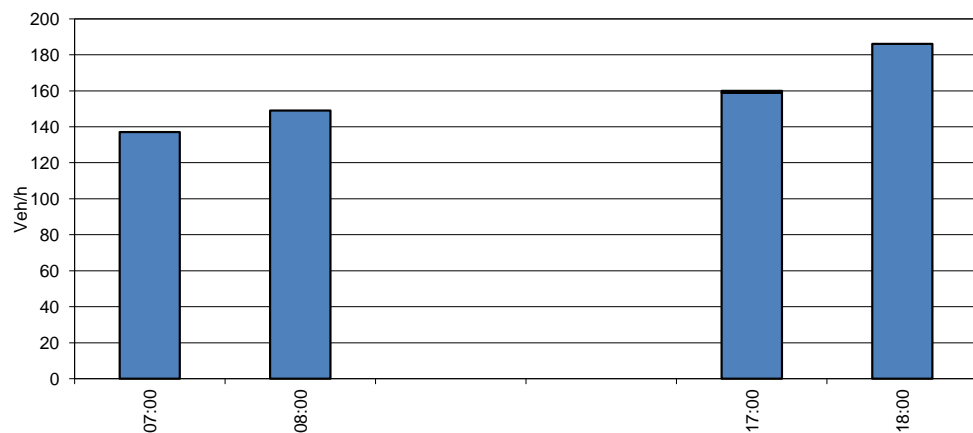
AT = autobus e tram a cassa doppia, autoarticolati, autotreni

COMUNE DI COLLEGGNO (TO)

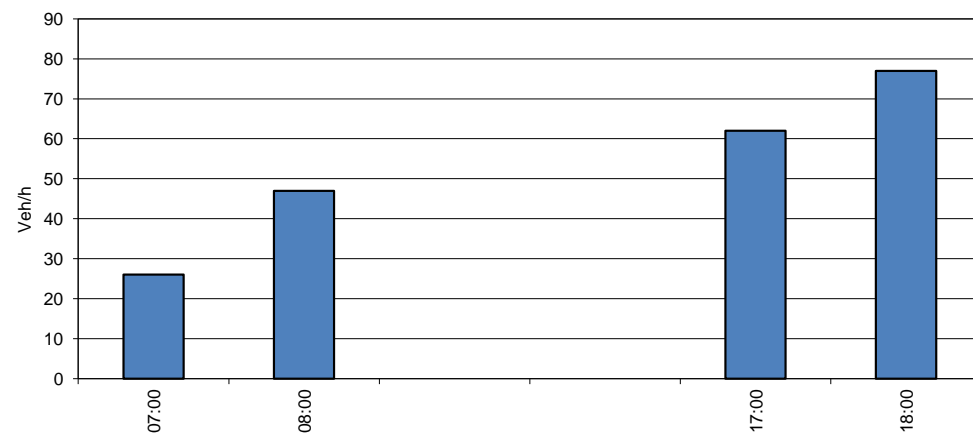
RILIEVI DI TRAFFICO

Postazione	04C	Strada	C.SO ANTONY OVEST
-------------------	------------	--------	-------------------

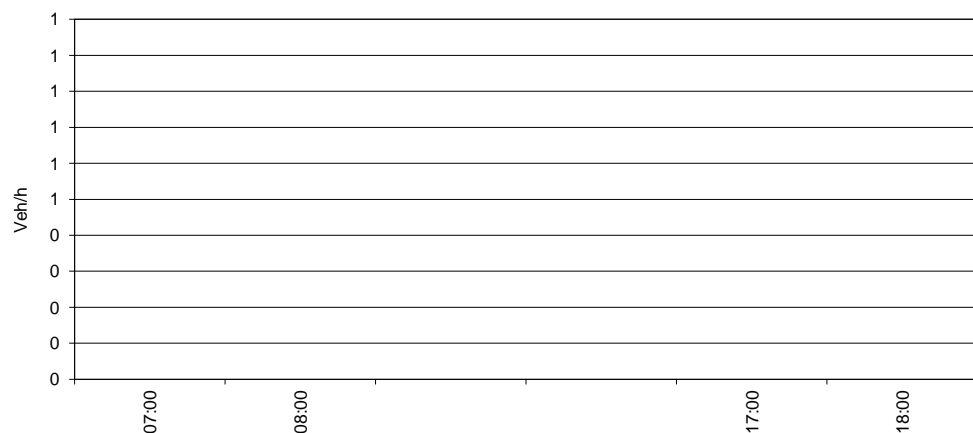
1. Flusso orario di traffico rilevato per categoria di veicoli: Direzione 4



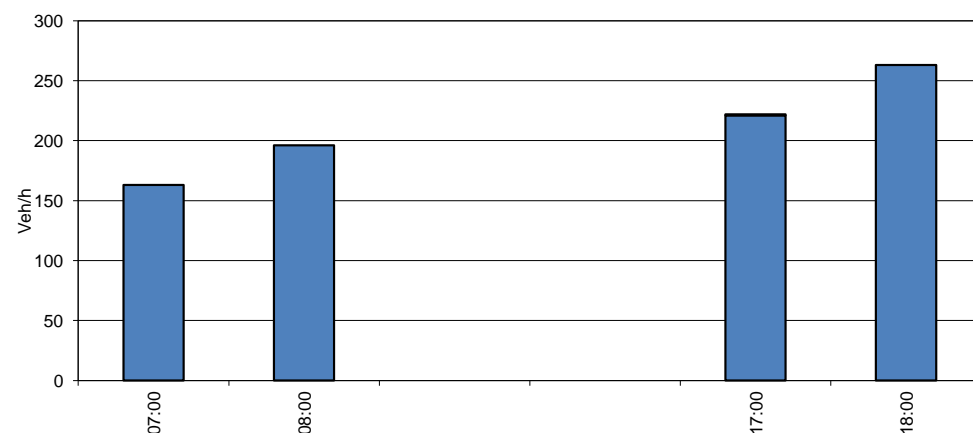
2. Flusso orario di traffico rilevato per categoria di veicoli: Direzione 5



3. Flusso orario di traffico rilevato per categoria di veicoli: Direzione -



4. Flusso orario di traffico rilevato per categoria di veicoli: Totale



COMUNE DI COLLEGNO (TO)

RILIEVI DI TRAFFICO

Postazione:	05A	VIA E.DE AMICIS - C.SO ANTONY EST
--------------------	------------	--

Strada	VIA E.DE AMICIS
Direzione 1 vs.	DX - C.SO ANTONY EST
Direzione 2 vs.	VIA E.DE AMICIS
Direzione 3 vs.	SX - C.SO ANTONY EST

Data	22/05/2019	Giorno	MERCOLEDI	Periodo	7:00-9:00 / 17:00-19:00	Durata	4 ORE
-------------	------------	---------------	-----------	----------------	-------------------------	---------------	-------

REV. 00 DEL 19/06/2017



ANNOTAZIONI

NULLA DI RILEVANTE

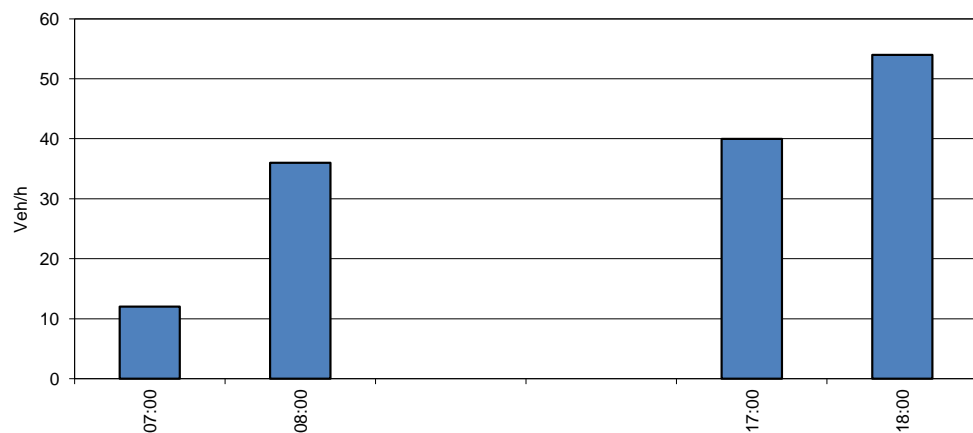
TIPOLOGIE VEICOLARI	AV = mezzi a tre ruote, automobili, furgoni leggeri
	AC = autobus e tram a cassa singola (non in sede propria), autocarri senza rimorchio, veicoli agricoli
	AT = autobus e tram a cassa doppia, autoarticolati, autotreni

COMUNE DI COLLEGNO (TO)

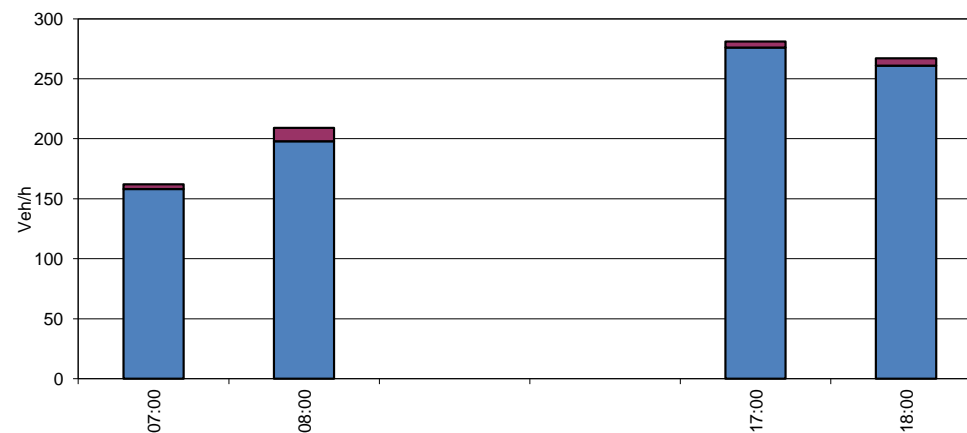
RILIEVI DI TRAFFICO

Postazione **05A** Strada VIA E.DE AMICIS

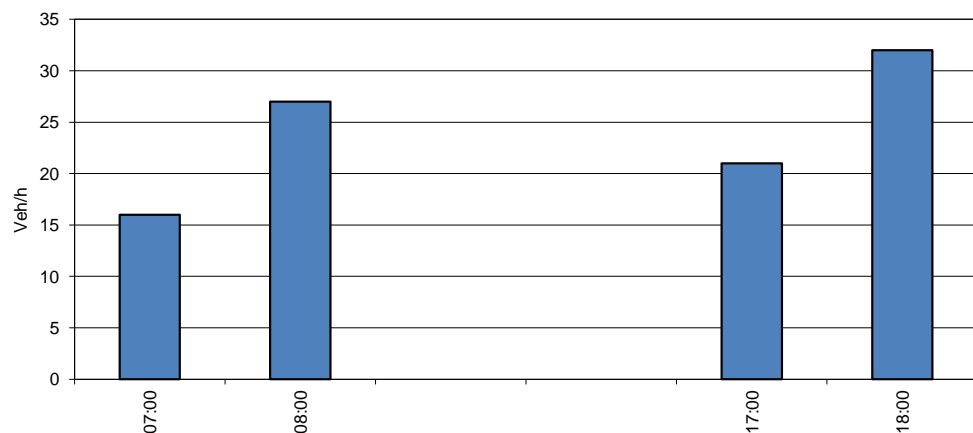
1. Flusso orario di traffico rilevato per categoria di veicoli: Direzione 1



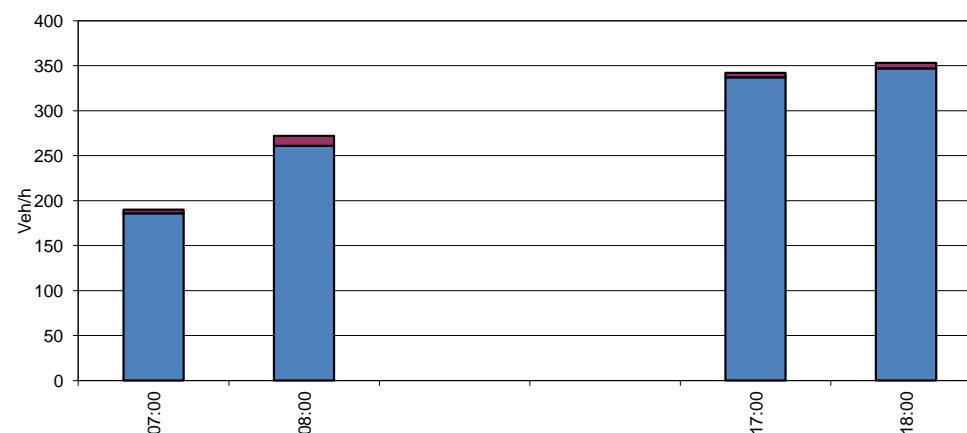
2. Flusso orario di traffico rilevato per categoria di veicoli: Direzione 2



3. Flusso orario di traffico rilevato per categoria di veicoli: Direzione 3



4. Flusso orario di traffico rilevato per categoria di veicoli: Totale



COMUNE DI COLLEGNO (TO)

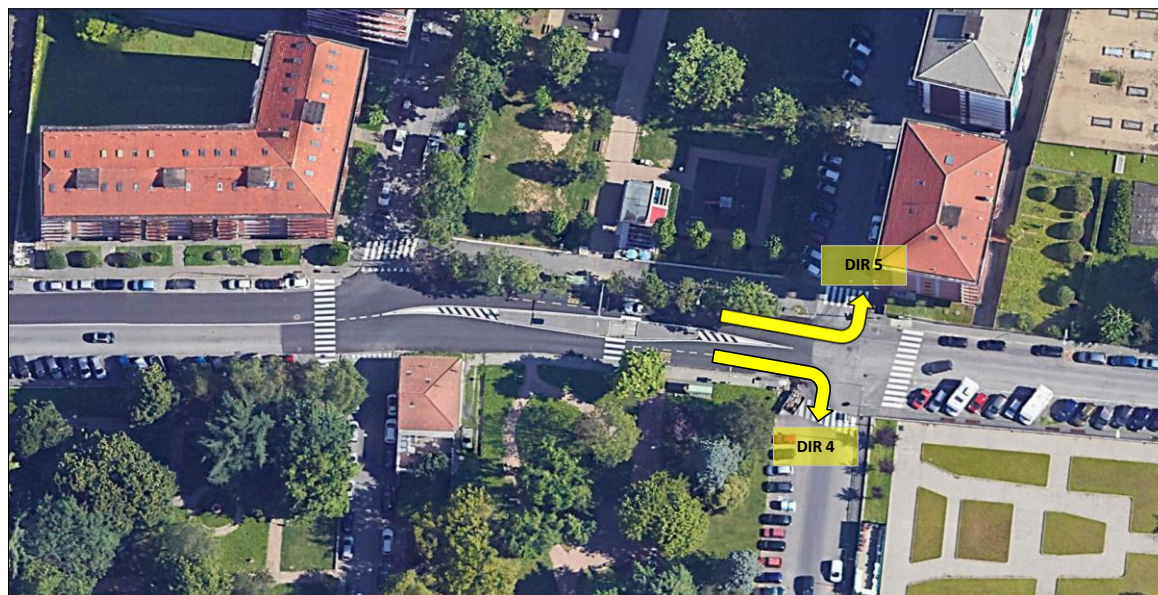
RILIEVI DI TRAFFICO

Postazione:	05B	VIA E.DE AMICIS - C.SO ANTONY EST
--------------------	------------	-----------------------------------

Strada	VIA E.DE AMICIS
Direzione 4 vs.	DX - C.SO ANTONY EST
Direzione 5 vs.	SX - C.SO ANTONY EST

Data	22/05/2019	Giorno	MERCOLEDI	Periodo	7:00-9:00 / 17:00-19:00	Durata	4 ORE
-------------	------------	---------------	-----------	----------------	-------------------------	---------------	-------

REV. 00 DEL 11/06/2019



ANNOTAZIONI

NULLA DI RILEVANTE

TIPOLOGIE VEICOLARI	AV = mezzi a tre ruote, automobili, furgoni leggeri
	AC = autobus e tram a cassa singola (non in sede propria), autocarri senza rimorchio, veicoli agricoli
	AT = autobus e tram a cassa doppia, autoarticolati, autotreni

COMUNE DI COLLEGNO (TO)

RILIEVI DI TRAFFICO

Postazione	05B	Strada	VIA E.DE AMICIS
-------------------	------------	--------	-----------------

Tavola 1 - Flussi di traffico rilevati sui 15 minuti - Veicoli reali

Periodo	Direzione 4				Direzione 5				-				TOTALE			
	AV	AC	AT	Tot.	AV	AC	AT	Tot.	AV	AC	AT	TOT.	AV	AC	AT	TOT.
07:00 ÷ 07:14	18	0	0	18	8	0	0	8					26	0	0	26
07:15 ÷ 07:29	16	2	0	18	23	0	0	23					39	2	0	41
07:30 ÷ 07:44	29	2	0	31	17	0	0	17					46	2	0	48
07:45 ÷ 07:59	39	2	0	41	43	0	0	43					82	2	0	84
08:00 ÷ 08:14	46	1	0	47	42	0	0	42					88	1	0	89
08:15 ÷ 08:29	50	1	0	51	57	0	0	57					107	1	0	108
08:30 ÷ 08:44	49	2	0	51	53	0	0	53					102	2	0	104
08:45 ÷ 08:59	33	1	0	34	41	0	0	41					74	1	0	75
17:00 ÷ 17:14	54	2	0	56	40	0	0	40					94	2	0	96
17:15 ÷ 17:29	50	2	0	52	48	0	0	48					98	2	0	100
17:30 ÷ 17:44	50	1	0	51	49	0	0	49					99	1	0	100
17:45 ÷ 17:59	70	1	0	71	52	0	0	52					122	1	0	123
18:00 ÷ 18:14	50	1	0	51	46	0	0	46					96	1	0	97
18:15 ÷ 18:29	58	2	0	60	43	0	0	43					101	2	0	103
18:30 ÷ 18:44	54	1	0	55	59	0	0	59					113	1	0	114
18:45 ÷ 18:59	61	2	0	63	59	0	0	59					120	2	0	122
TOTALE	727	23	0	750	680	0	0	680	0	0	0	0	1407	23	0	1430

Tavola 4 - Veicoli Equivalenti

Dir. 4	Dir. 5	-	TOT.
18	8	0	26
22	23	0	45
35	17	0	52
45	43	0	88
49	42	0	91
53	57	0	110
55	53	0	108
36	41	0	77
60	40	0	100
56	48	0	104
53	49	0	102
73	52	0	125
53	46	0	99
64	43	0	107
57	59	0	116
67	59	0	126
796	680	0	1476

Tavola 2 - Flussi di traffico orari rilevati

Periodo	Direzione 4				Direzione 5				-				Totale			
	AV	AC	AT	Tot.	AV	AC	AT	Tot.	AV	AC	AT	TOT.	AV	AC	AT	TOT.
07:00 ÷ 07:59	102	6	0	108	91	0	0	91	0	0	0	0	193	6	0	199
08:00 ÷ 08:59	178	5	0	183	193	0	0	193	0	0	0	0	371	5	0	376
17:00 ÷ 17:59	224	6	0	230	189	0	0	189	0	0	0	0	413	6	0	419
18:00 ÷ 18:59	223	6	0	229	207	0	0	207	0	0	0	0	430	6	0	436
TOTALE	727	23	0	750	680	0	0	680	0	0	0	0	1407	23	0	1430

Tavola 5 - Veicoli Equivalenti

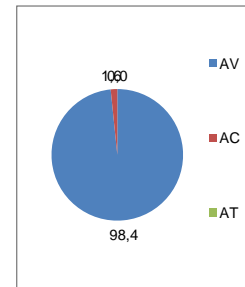
Dir. 4	Dir. 5	-	TOT.
120	91	0	211
193	193	0	386
242	189	0	431
241	207	0	448
796	680	0	1476

Flusso Medio	182	6	0	188	170	0	0	170	0	0	0	0	352	6	0	358
Flusso Max	224	6	0	230	207	0	0	207	0	0	0	0	430	6	0	436

199	170	0	369
242	207	0	448

Tavola 3 - Composizione percentuale del traffico

Periodo	Direzione 4				Direzione 5				-				Totale			
	AV	AC	AT	Tot.	AV	AC	AT	Tot.	AV	AC	AT	TOT.	AV	AC	AT	TOT.
07:00 ÷ 07:59	94,4	5,6	0,0	100,0	100,0	0,0	0,0	100,0	-	-	-	0,0	97,0	3,0	0,0	100,0
08:00 ÷ 08:59	97,3	2,7	0,0	100,0	100,0	0,0	0,0	100,0	-	-	-	0,0	98,7	1,3	0,0	100,0
17:00 ÷ 17:59	97,4	2,6	0,0	100,0	100,0	0,0	0,0	100,0	-	-	-	0,0	98,6	1,4	0,0	100,0
18:00 ÷ 18:59	97,4	2,6	0,0	100,0	100,0	0,0	0,0	100,0	-	-	-	0,0	98,6	1,4	0,0	100,0
TOTALE	96,9	3,1	0,0	100,0	100,0	0,0	0,0	100,0	-	-	-	0,0	98,4	1,6	0,0	100,0



COMUNE DI COLLEGGNO (TO)

RILIEVI DI TRAFFICO

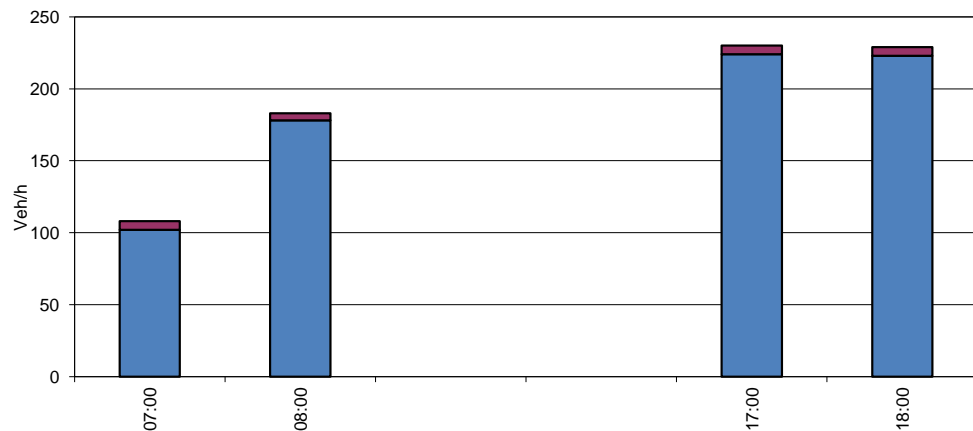
Postazione

05B

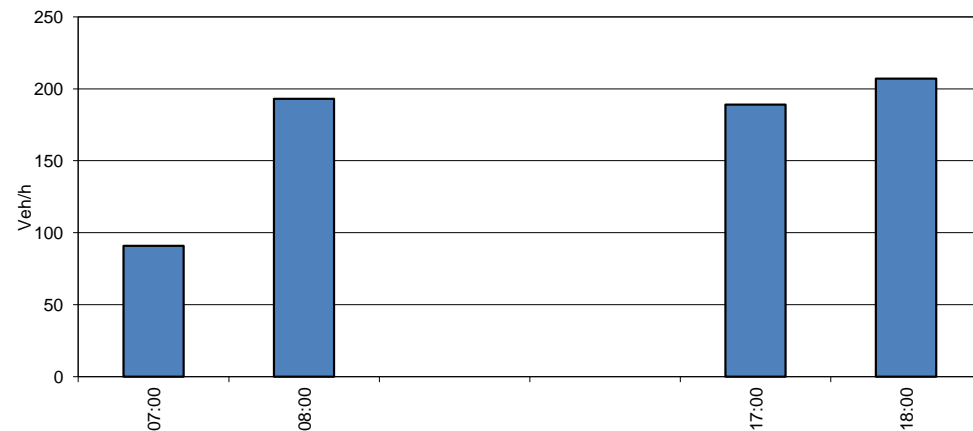
Strada

VIA E.DE AMICIS

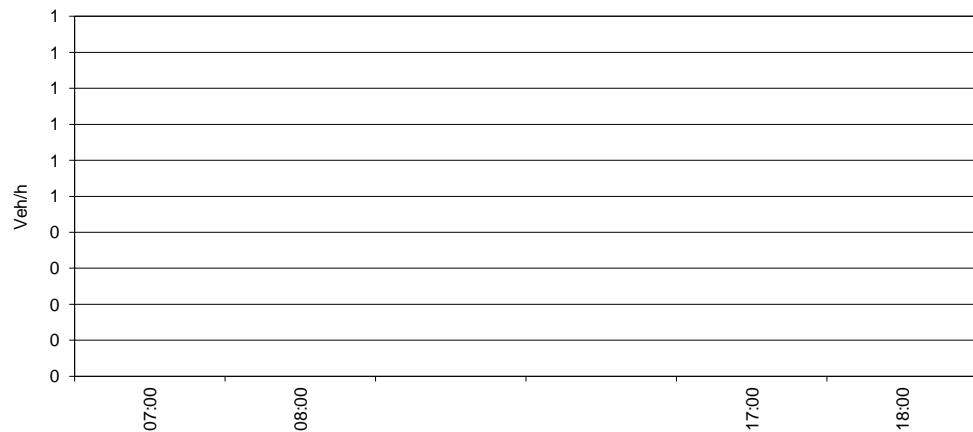
1. Flusso orario di traffico rilevato per categoria di veicoli: Direzione 4



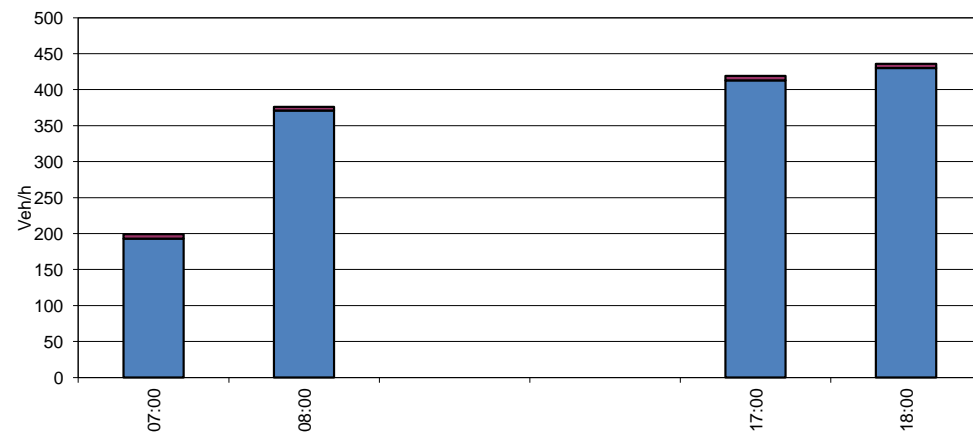
2. Flusso orario di traffico rilevato per categoria di veicoli: Direzione 5



3. Flusso orario di traffico rilevato per categoria di veicoli: Direzione -



4. Flusso orario di traffico rilevato per categoria di veicoli: Totale



COMUNE DI COLLEGNO (TO)

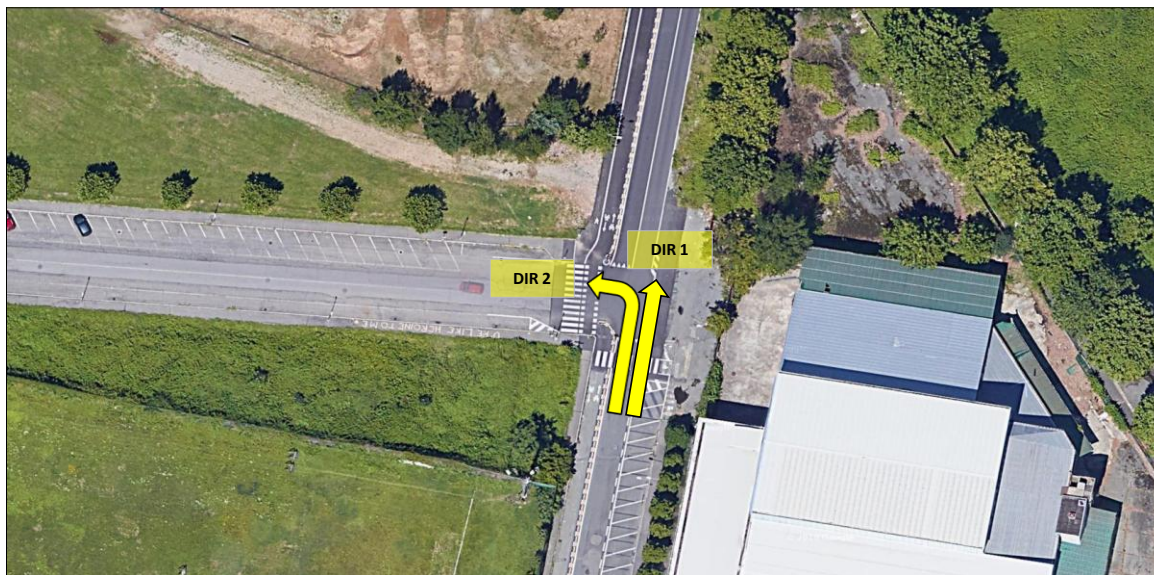
RILIEVI DI TRAFFICO

Postazione:	06A	VIA A.MANZONI - VIA V.SASSI
--------------------	------------	-----------------------------

Strada	VIA A.MANZONI
Direzione 1 vs.	VIA A.MANZONI
Direzione 2 vs.	SX - VIA V.SASSI

Data	22/05/2019	Giorno	MERCOLEDÌ	Periodo	7:00-9:00 / 17:00-19:00	Durata	4 ORE
-------------	------------	---------------	-----------	----------------	-------------------------	---------------	-------

REV. 00 DEL 11/06/2019



ANNOTAZIONI

NULLA DI RILEVANTE

TIPOLOGIE VEICOLARI

AV = mezzi a tre ruote, automobili, furgoni leggeri

AC = autobus e tram a cassa singola (non in sede propria), autocarri senza rimorchio, veicoli agricoli

AT = autobus e tram a cassa doppia, autoarticolati, autotreni

COMUNE DI COLLEGNO (TO)

RILIEVI DI TRAFFICO

Postazione	06A	Strada	VIA A.MANZONI
-------------------	------------	--------	---------------

Tavola 1 - Flussi di traffico rilevati sui 15 minuti - Veicoli reali

Periodo	Direzione 1				Direzione 2				-				TOTALE			
	AV	AC	AT	Tot.	AV	AC	AT	Tot.	AV	AC	AT	TOT.	AV	AC	AT	TOT.
07:00 ÷ 07:14	37	0	0	37	2	0	0	2					39	0	0	39
07:15 ÷ 07:29	57	0	0	57	5	0	0	5					62	0	0	62
07:30 ÷ 07:44	87	0	0	87	11	0	0	11					98	0	0	98
07:45 ÷ 07:59	103	1	0	104	22	0	0	22					125	1	0	126
08:00 ÷ 08:14	97	1	0	98	28	0	0	28					125	1	0	126
08:15 ÷ 08:29	75	1	0	76	26	0	0	26					101	1	0	102
08:30 ÷ 08:44	82	0	0	82	8	0	0	8					90	0	0	90
08:45 ÷ 08:59	58	0	0	58	5	0	0	5					63	0	0	63
17:00 ÷ 17:14	53	1	0	54	7	0	0	7					60	1	0	61
17:15 ÷ 17:29	34	0	0	34	4	0	0	4					38	0	0	38
17:30 ÷ 17:44	49	0	0	49	11	0	0	11					60	0	0	60
17:45 ÷ 17:59	54	0	0	54	4	0	0	4					58	0	0	58
18:00 ÷ 18:14	50	0	0	50	6	0	0	6					56	0	0	56
18:15 ÷ 18:29	46	0	0	46	5	0	0	5					51	0	0	51
18:30 ÷ 18:44	46	0	0	46	8	0	0	8					54	0	0	54
18:45 ÷ 18:59	27	0	0	27	3	0	0	3					30	0	0	30
TOTALE	955	4	0	959	155	0	0	155	0	0	0	0	1110	4	0	1114

Tavola 4 - Veicoli Equivalenti

Dir. 1	Dir. 2	-	TOT.
37	2	0	39
57	5	0	62
87	11	0	98
106	22	0	128
100	28	0	128
78	26	0	104
82	8	0	90
58	5	0	63
56	7	0	63
34	4	0	38
49	11	0	60
54	4	0	58
50	6	0	56
46	5	0	51
46	8	0	54
27	3	0	30
967	155	0	1122

Tavola 2 - Flussi di traffico orari rilevati

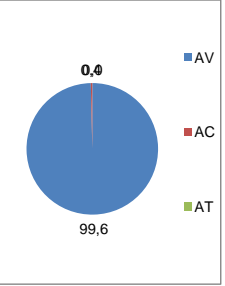
Periodo	Direzione 1				Direzione 2				-				Totale			
	AV	AC	AT	Tot.	AV	AC	AT	Tot.	AV	AC	AT	TOT.	AV	AC	AT	TOT.
07:00 ÷ 07:59	284	1	0	285	40	0	0	40	0	0	0	0	324	1	0	325
08:00 ÷ 08:59	312	2	0	314	67	0	0	67	0	0	0	0	379	2	0	381
17:00 ÷ 17:59	190	1	0	191	26	0	0	26	0	0	0	0	216	1	0	217
18:00 ÷ 18:59	169	0	0	169	22	0	0	22	0	0	0	0	191	0	0	191
TOTALE	955	4	0	959	155	0	0	155	0	0	0	0	1110	4	0	1114
Flusso Medio	239	1	0	240	39	0	0	39	0	0	0	0	278	1	0	279
Flusso Max	312	2	0	314	67	0	0	67	0	0	0	0	379	2	0	381

Tavola 5 - Veicoli Equivalenti

Dir. 1	Dir. 2	-	TOT.
287	40	0	327
318	67	0	385
193	26	0	219
169	22	0	191
967	155	0	1122
242	39	0	281
318	67	0	385

Tavola 3 - Composizione percentuale del traffico

Periodo	Direzione 1				Direzione 2				-				Totale			
	AV	AC	AT	Tot.	AV	AC	AT	Tot.	AV	AC	AT	TOT.	AV	AC	AT	TOT.
07:00 ÷ 07:59	99,6	0,4	0,0	100,0	100,0	0,0	0,0	100,0	-	-	-	0,0	99,7	0,3	0,0	100,0
08:00 ÷ 08:59	99,4	0,6	0,0	100,0	100,0	0,0	0,0	100,0	-	-	-	0,0	99,5	0,5	0,0	100,0
17:00 ÷ 17:59	99,5	0,5	0,0	100,0	100,0	0,0	0,0	100,0	-	-	-	0,0	99,5	0,5	0,0	100,0
18:00 ÷ 18:59	100,0	0,0	0,0	100,0	100,0	0,0	0,0	100,0	-	-	-	0,0	100,0	0,0	0,0	100,0
TOTALE	99,6	0,4	0,0	100,0	100,0	0,0	0,0	100,0	-	-	-	0,0	99,6	0,4	0,0	100,0

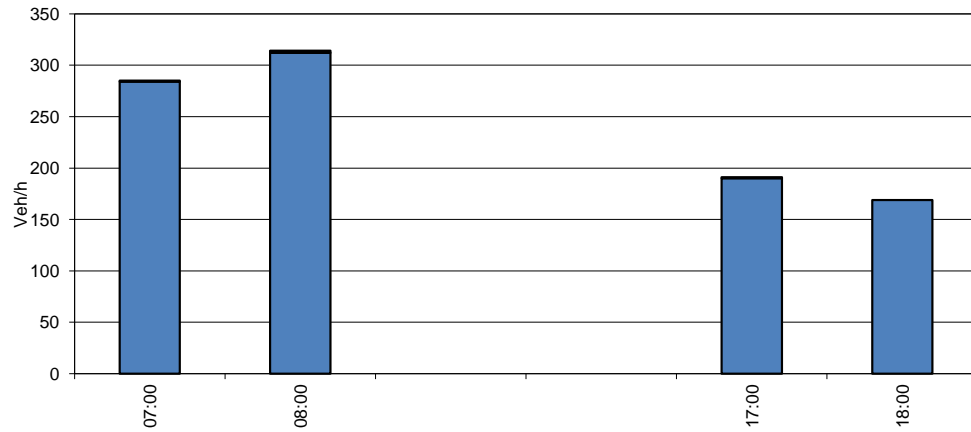


COMUNE DI COLLENO (TO)

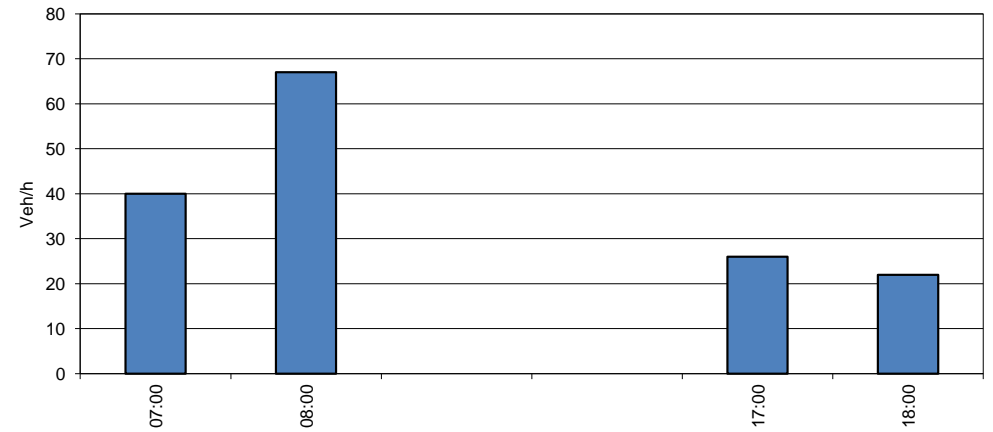
RILIEVI DI TRAFFICO

Postazione **06A** Strada VIA A.MANZONI

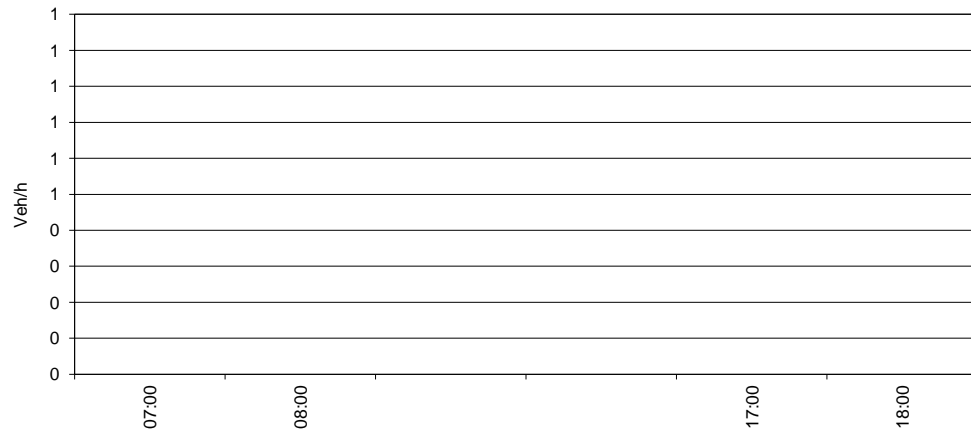
1. Flusso orario di traffico rilevato per categoria di veicoli: Direzione 1



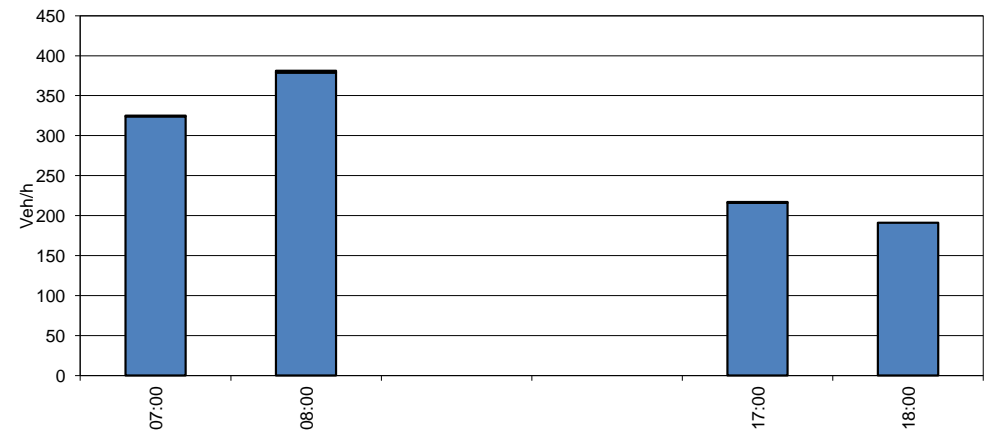
2. Flusso orario di traffico rilevato per categoria di veicoli: Direzione 2



3. Flusso orario di traffico rilevato per categoria di veicoli: Direzione -



4. Flusso orario di traffico rilevato per categoria di veicoli: Totale



COMUNE DI COLLEGNO (TO)

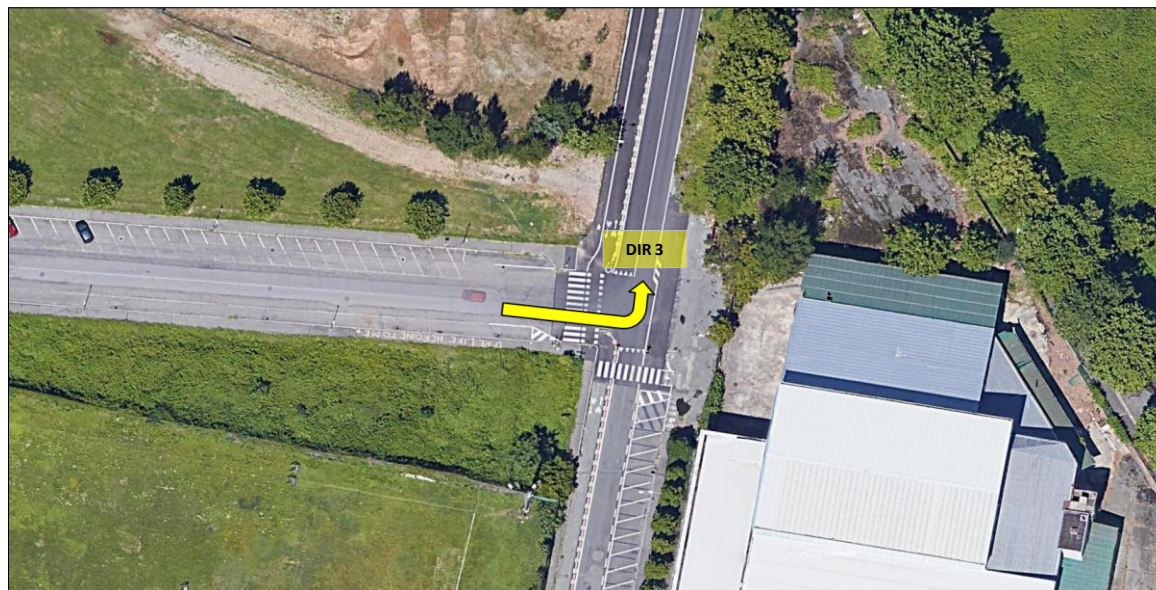
RILIEVI DI TRAFFICO

Postazione:	06B	VIA A.MANZONI - VIA V.SASSI
--------------------	------------	-----------------------------

Strada	VIA V.SASSI
Direzione 3 vs.	SX - VIA A.MANZONI

Data	22/05/2019	Giorno	MERCOLEDÌ	Periodo	7:00-9:00 / 17:00-19:00	Durata	4 ORE
-------------	------------	---------------	-----------	----------------	-------------------------	---------------	-------

REV. 00 DEL 11/06/2019



ANNOTAZIONI

NULLA DI RILEVANTE

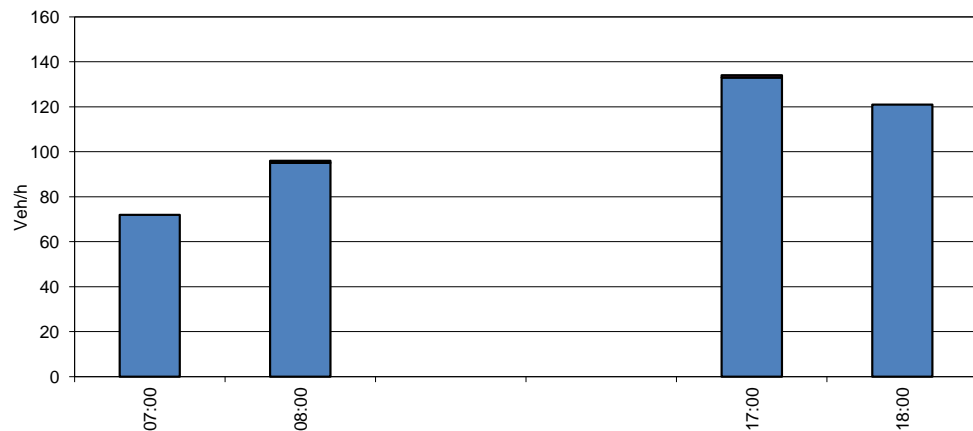
TIPOLOGIE VEICOLARI	AV = mezzi a tre ruote, automobili, furgoni leggeri
	AC = autobus e tram a cassa singola (non in sede propria), autocarri senza rimorchio, veicoli agricoli
	AT = autobus e tram a cassa doppia, autoarticolati, autotreni

COMUNE DI COLLEGNO (TO)

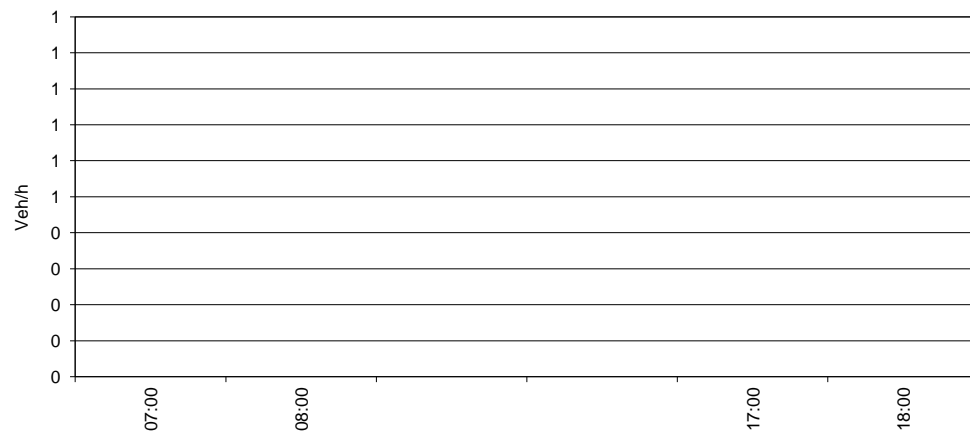
RILIEVI DI TRAFFICO

Postazione **06B** Strada VIA V.SASSI

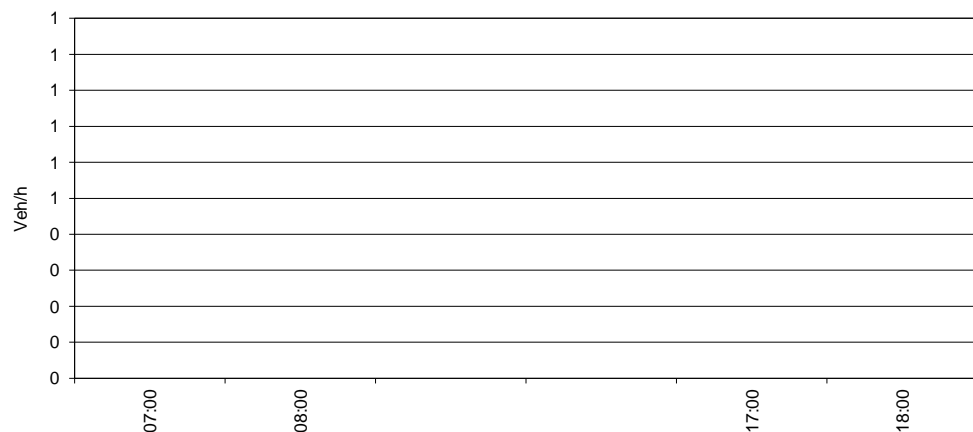
1. Flusso orario di traffico rilevato per categoria di veicoli: Direzione 3



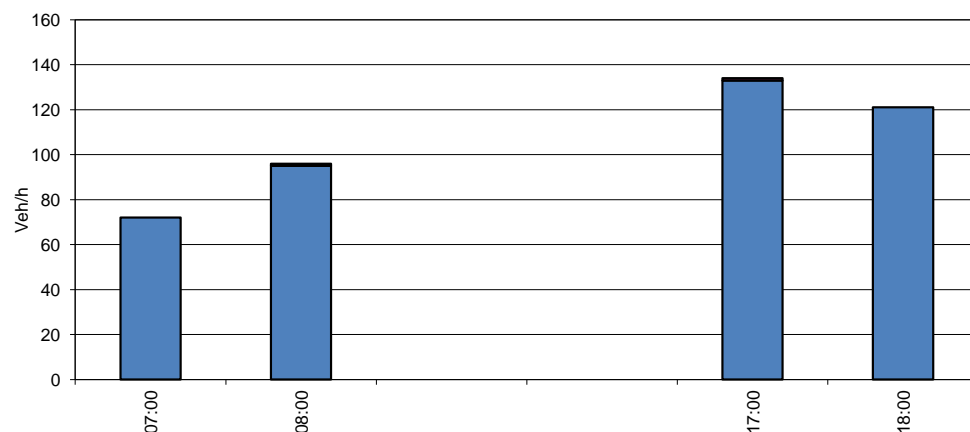
2. Flusso orario di traffico rilevato per categoria di veicoli: Direzione -



3. Flusso orario di traffico rilevato per categoria di veicoli: Direzione -



4. Flusso orario di traffico rilevato per categoria di veicoli: Totale



COMUNE DI COLLEGNO (TO)

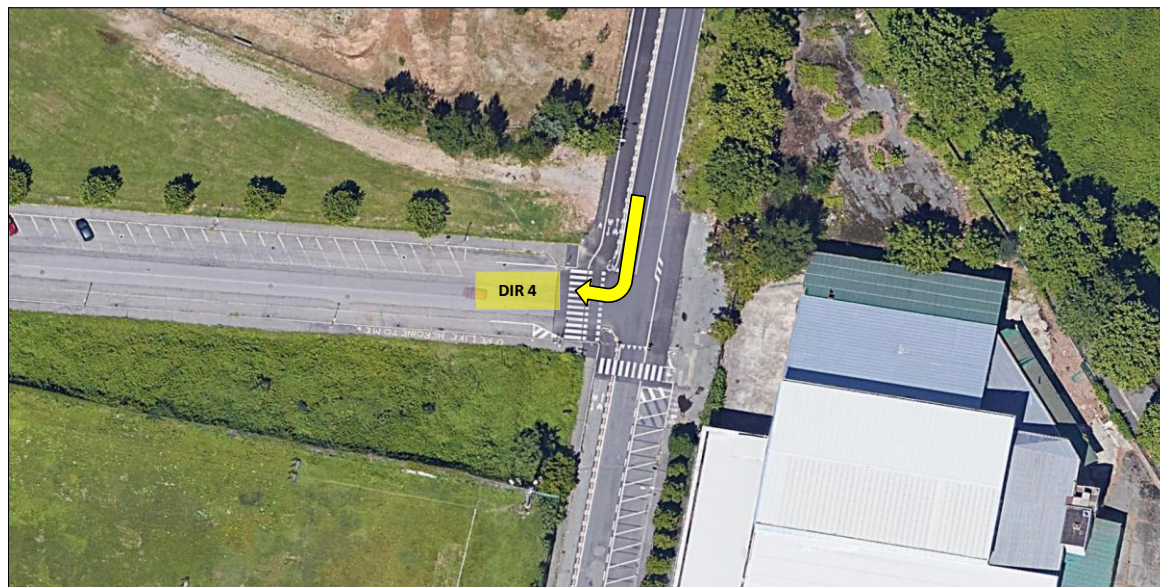
RILIEVI DI TRAFFICO

Postazione:	06C	VIA A.MANZONI - VIA V.SASSI
--------------------	------------	-----------------------------

Strada	VIA A.MANZONI
Direzione 4 vs.	DX - VIA V.SASSI

Data	22/05/2019	Giorno	MERCOLEDÌ	Periodo	7:00-9:00 / 17:00-19:00	Durata	4 ORE
-------------	------------	---------------	-----------	----------------	-------------------------	---------------	-------

REV. 00 DEL 11/06/2019



ANNOTAZIONI

NULLA DI RILEVANTE

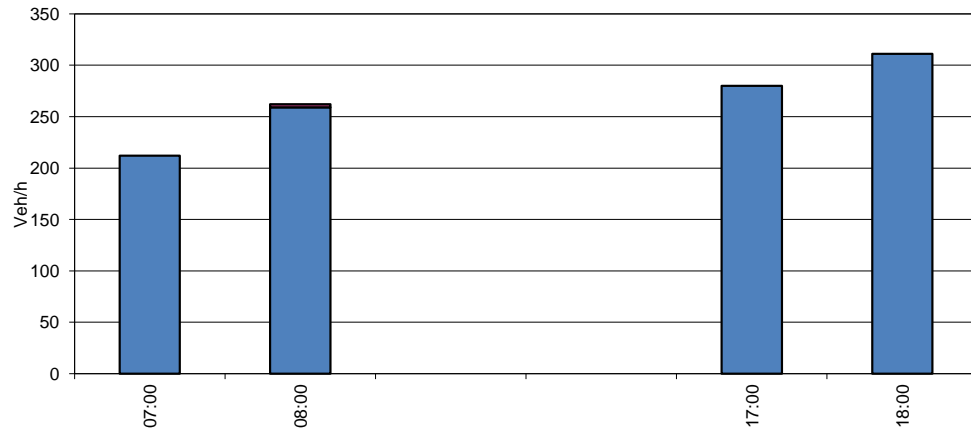
TIPOLOGIE VEICOLARI	AV = mezzi a tre ruote, automobili, furgoni leggeri
	AC = autobus e tram a cassa singola (non in sede propria), autocarri senza rimorchio, veicoli agricoli
	AT = autobus e tram a cassa doppia, autoarticolati, autotreni

COMUNE DI COLLEGNO (TO)

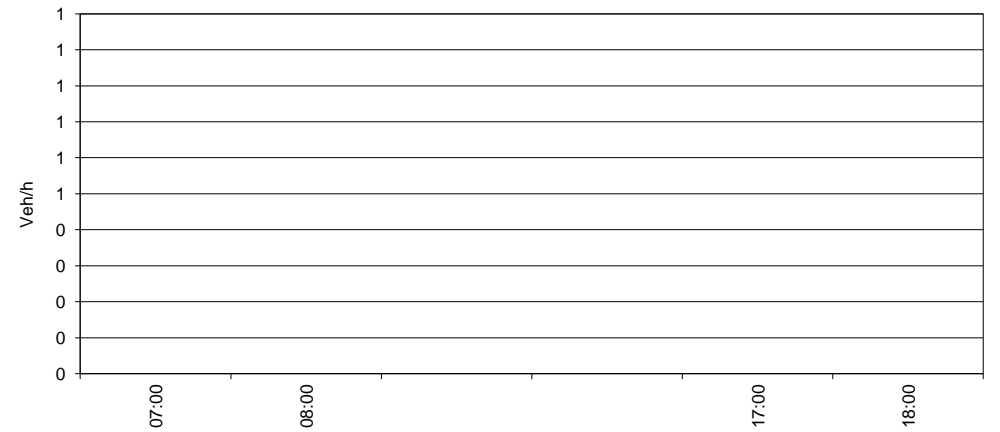
RILIEVI DI TRAFFICO

Postazione **06C** Strada VIA A.MANZONI

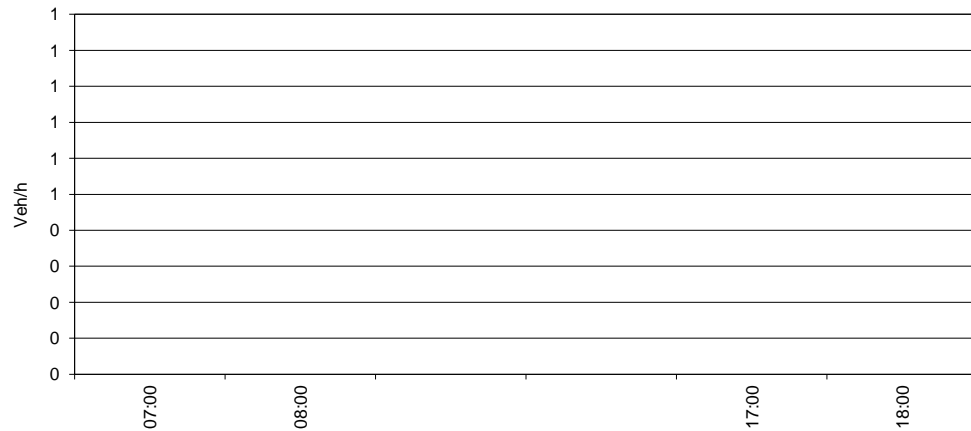
1. Flusso orario di traffico rilevato per categoria di veicoli: Direzione 4



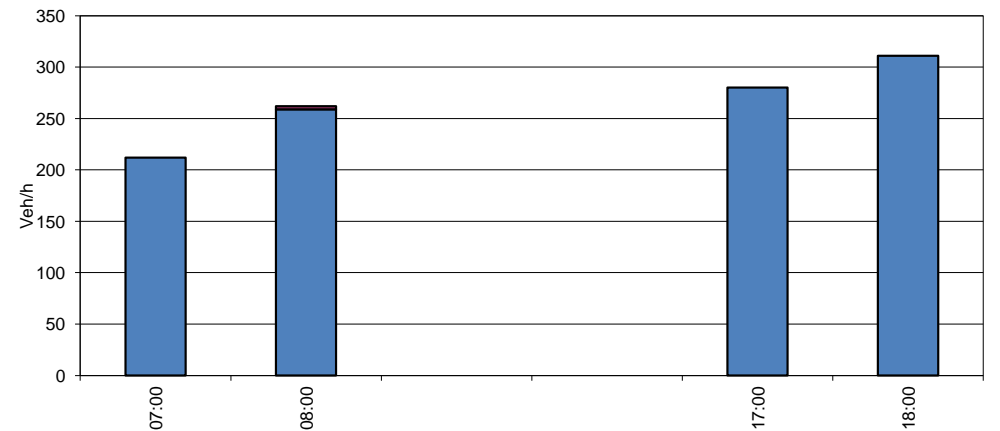
2. Flusso orario di traffico rilevato per categoria di veicoli: Direzione -



3. Flusso orario di traffico rilevato per categoria di veicoli: Direzione -



4. Flusso orario di traffico rilevato per categoria di veicoli: Totale



COMUNE DI COLLEGNO (TO)

RILIEVI DI TRAFFICO

Postazione:	07A	VIA GALVANI - C.SO ANTONY EST
--------------------	------------	-------------------------------

Strada	VIA GALVANI
Direzione 1 vs.	VIA GALVANI

Data	22/05/2019	Giorno	MERCOLEDI	Periodo	7:00-9:00 / 17:00-19:00	Durata	4 ORE
-------------	------------	---------------	-----------	----------------	-------------------------	---------------	-------

REV. 00 DEL 11/06/2019



ANNOTAZIONI

NULLA DI RILEVANTE

TIPOLOGIE VEICOLARI

AV = mezzi a tre ruote, automobili, furgoni leggeri

AC = autobus e tram a cassa singola (non in sede propria), autocarri senza rimorchio, veicoli agricoli

AT = autobus e tram a cassa doppia, autoarticolati, autotreni

COMUNE DI COLLEGNO (TO)

RILIEVI DI TRAFFICO

Postazione	07A	Strada	VIA GALVANI
-------------------	------------	--------	-------------

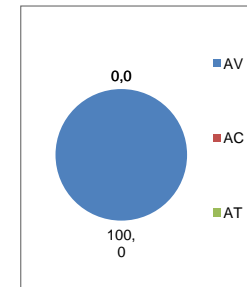
Tavola 1 - Flussi di traffico rilevati sui 15 minuti - Veicoli reali																Tavola 4 - Veicoli Equivalenti				
Periodo	Direzione 1				-				-				TOTALE				Dir. 1	-	-	TOT.
	AV	AC	AT	Tot.	AV	AC	AT	Tot.	AV	AC	AT	TOT.	AV	AC	AT	TOT.				
07:00 ÷ 07:14	4	0	0	4									4	0	0	4	4	0	0	4
07:15 ÷ 07:29	6	0	0	6									6	0	0	6	6	0	0	6
07:30 ÷ 07:44	22	0	0	22									22	0	0	22	22	0	0	22
07:45 ÷ 07:59	43	0	0	43									43	0	0	43	43	0	0	43
08:00 ÷ 08:14	13	0	0	13									13	0	0	13	13	0	0	13
08:15 ÷ 08:29	22	0	0	22									22	0	0	22	22	0	0	22
08:30 ÷ 08:44	31	0	0	31									31	0	0	31	31	0	0	31
08:45 ÷ 08:59	12	0	0	12									12	0	0	12	12	0	0	12
17:00 ÷ 17:14	27	0	0	27									27	0	0	27	27	0	0	27
17:15 ÷ 17:29	21	0	0	21									21	0	0	21	21	0	0	21
17:30 ÷ 17:44	37	0	0	37									37	0	0	37	37	0	0	37
17:45 ÷ 17:59	25	0	0	25									25	0	0	25	25	0	0	25
18:00 ÷ 18:14	33	0	0	33									33	0	0	33	33	0	0	33
18:15 ÷ 18:29	35	0	0	35									35	0	0	35	35	0	0	35
18:30 ÷ 18:44	26	0	0	26									26	0	0	26	26	0	0	26
18:45 ÷ 18:59	18	0	0	18									18	0	0	18	18	0	0	18
TOTALE	375	0	0	375									375	0	0	375	375	0	0	375

Tavola 2 - Flussi di traffico orari rilevati																Tavola 5 - Veicoli Equivalenti				
Periodo	Direzione 1				-				-				Totale				Dir. 1	-	-	TOT.
	AV	AC	AT	Tot.	AV	AC	AT	Tot.	AV	AC	AT	TOT.	AV	AC	AT	TOT.				
07:00 ÷ 07:59	75	0	0	75	0	0	0	0	0	0	0	0	75	0	0	75	75	0	0	75
08:00 ÷ 08:59	78	0	0	78	0	0	0	0	0	0	0	0	78	0	0	78	78	0	0	78
17:00 ÷ 17:59	110	0	0	110	0	0	0	0	0	0	0	0	110	0	0	110	110	0	0	110
18:00 ÷ 18:59	112	0	0	112	0	0	0	0	0	0	0	0	112	0	0	112	112	0	0	112
TOTALE	375	0	0	375									375	0	0	375	375	0	0	375

Flusso Medio	94	0	0	94	0	0	0	0	0	0	0	0	94	0	0	94	94	0	0	94
Flusso Max	112	0	0	112	0	0	0	0	0	0	0	0	112	0	0	112	112	0	0	112

Tavola 3 - Composizione percentuale del traffico

Periodo	Direzione 1				-				-				Totale			
	AV	AC	AT	Tot.	AV	AC	AT	Tot.	AV	AC	AT	TOT.	AV	AC	AT	TOT.
07:00 ÷ 07:59	100,0	0,0	0,0	100,0	-	-	-	0,0	-	-	-	0,0	100,0	0,0	0,0	100,0
08:00 ÷ 08:59	100,0	0,0	0,0	100,0	-	-	-	0,0	-	-	-	0,0	100,0	0,0	0,0	100,0
17:00 ÷ 17:59	100,0	0,0	0,0	100,0	-	-	-	0,0	-	-	-	0,0	100,0	0,0	0,0	100,0
18:00 ÷ 18:59	100,0	0,0	0,0	100,0	-	-	-	0,0	-	-	-	0,0	100,0	0,0	0,0	100,0
TOTALE	100,0	0,0	0,0	100,0	-	-	-	0,0	-	-	-	0,0	100,0	0,0	0,0	100,0

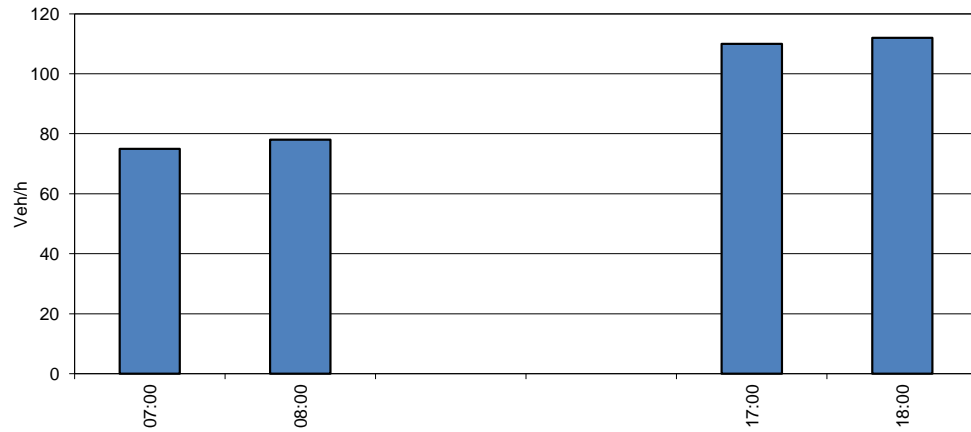


COMUNE DI COLLEGNO (TO)

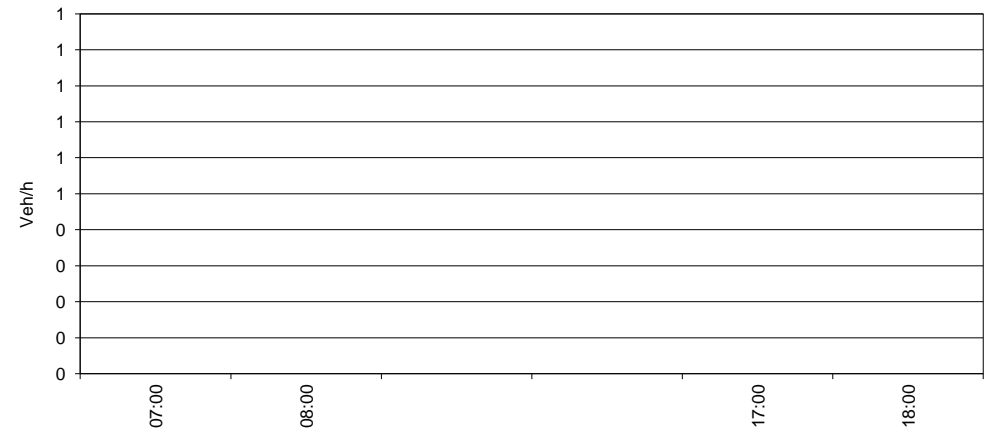
RILIEVI DI TRAFFICO

Postazione **07A** Strada VIA GALVANI

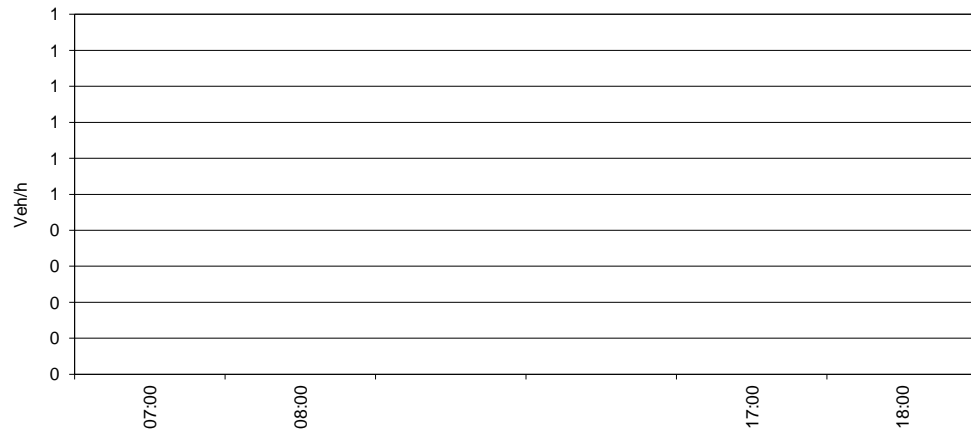
1. Flusso orario di traffico rilevato per categoria di veicoli: Direzione 1



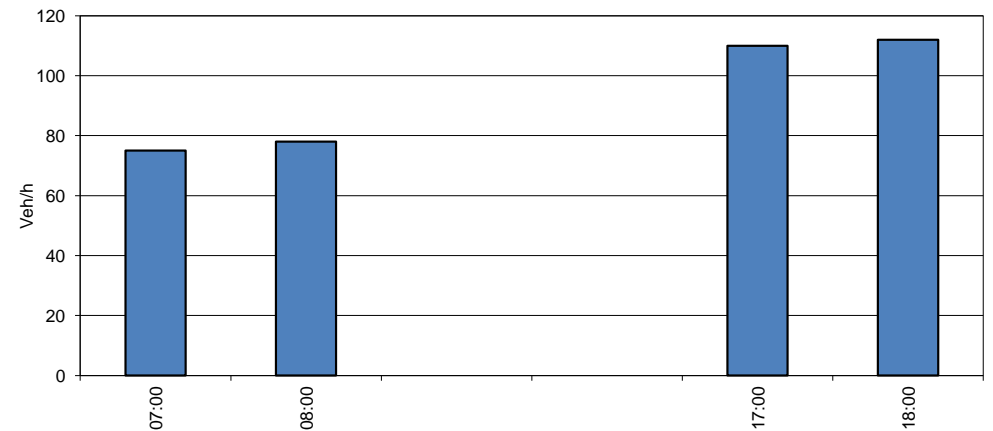
2. Flusso orario di traffico rilevato per categoria di veicoli: Direzione -



3. Flusso orario di traffico rilevato per categoria di veicoli: Direzione -



4. Flusso orario di traffico rilevato per categoria di veicoli: Totale



COMUNE DI COLLEGNO (TO)

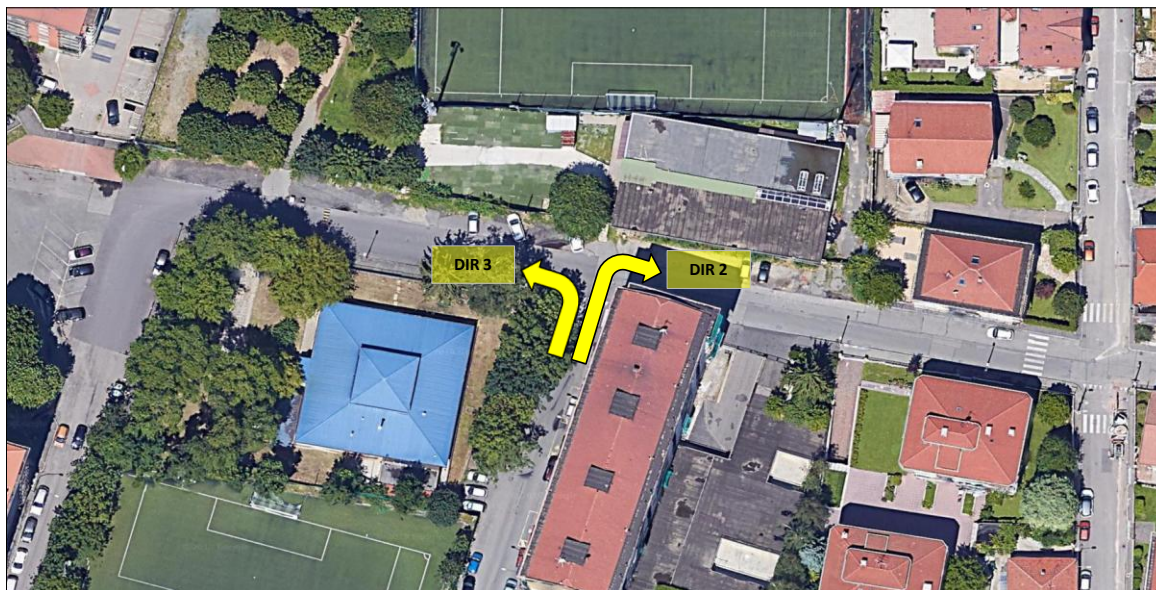
RILIEVI DI TRAFFICO

Postazione:	07B	VIA GALVANI - C.SO ANTONY EST
--------------------	------------	-------------------------------

Strada	C.SO ANTONY EST
Direzione 2 vs.	DX - VIA GALVANI
Direzione 3 vs.	SX - VIA GALVANI

Data	22/05/2019	Giorno	MERCOLEDÌ	Periodo	7:00-9:00 / 17:00-19:00	Durata	4 ORE
-------------	------------	---------------	-----------	----------------	-------------------------	---------------	-------

REV. 00 DEL 11/06/2019



ANNOTAZIONI

NULLA DI RILEVANTE

TIPOLOGIE VEICOLARI	AV = mezzi a tre ruote, automobili, furgoni leggeri
	AC = autobus e tram a cassa singola (non in sede propria), autocarri senza rimorchio, veicoli agricoli
	AT = autobus e tram a cassa doppia, autoarticolati, autotreni

COMUNE DI COLLEGNO (TO)

RILIEVI DI TRAFFICO

Postazione	07B	Strada	C.SO ANTONY EST
-------------------	------------	--------	-----------------

Tavola 1 - Flussi di traffico rilevati sui 15 minuti - Veicoli reali

Periodo	Direzione 2				Direzione 3				-				TOTALE			
	AV	AC	AT	Tot.	AV	AC	AT	Tot.	AV	AC	AT	TOT.	AV	AC	AT	TOT.
07:00 ÷ 07:14	4	0	0	4	4	0	0	4					8	0	0	8
07:15 ÷ 07:29	11	0	0	11	2	0	0	2					13	0	0	13
07:30 ÷ 07:44	13	0	0	13	3	0	0	3					16	0	0	16
07:45 ÷ 07:59	13	0	0	13	4	0	0	4					17	0	0	17
08:00 ÷ 08:14	15	0	0	15	7	0	0	7					22	0	0	22
08:15 ÷ 08:29	27	0	0	27	4	0	0	4					31	0	0	31
08:30 ÷ 08:44	17	0	0	17	10	0	0	10					27	0	0	27
08:45 ÷ 08:59	9	0	0	9	8	0	0	8					17	0	0	17
17:00 ÷ 17:14	4	0	0	4	16	0	0	16					20	0	0	20
17:15 ÷ 17:29	10	0	0	10	13	0	0	13					23	0	0	23
17:30 ÷ 17:44	11	0	0	11	21	0	0	21					32	0	0	32
17:45 ÷ 17:59	13	0	0	13	17	0	0	17					30	0	0	30
18:00 ÷ 18:14	14	0	0	14	14	0	0	14					28	0	0	28
18:15 ÷ 18:29	12	0	0	12	14	0	0	14					26	0	0	26
18:30 ÷ 18:44	11	0	0	11	25	0	0	25					36	0	0	36
18:45 ÷ 18:59	12	0	0	12	20	0	0	20					32	0	0	32
TOTALE	196	0	0	196	182	0	0	182					378	0	0	378

Tavola 4 - Veicoli Equivalenti

Dir. 1	Dir. 2	-	TOT.
4	4	0	8
11	2	0	13
13	3	0	16
13	4	0	17
15	7	0	22
27	4	0	31
17	10	0	27
9	8	0	17
4	16	0	20
10	13	0	23
11	21	0	32
13	17	0	30
14	14	0	28
12	14	0	26
11	25	0	36
12	20	0	32
196	182	0	378

Tavola 2 - Flussi di traffico orari rilevati

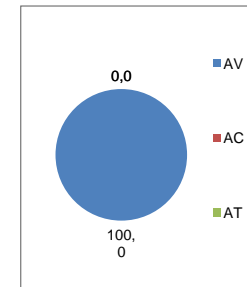
Periodo	Direzione 2				Direzione 3				-				Totale			
	AV	AC	AT	Tot.	AV	AC	AT	Tot.	AV	AC	AT	TOT.	AV	AC	AT	TOT.
07:00 ÷ 07:59	41	0	0	41	13	0	0	13	0	0	0	0	54	0	0	54
08:00 ÷ 08:59	68	0	0	68	29	0	0	29	0	0	0	0	97	0	0	97
17:00 ÷ 17:59	38	0	0	38	67	0	0	67	0	0	0	0	105	0	0	105
18:00 ÷ 18:59	49	0	0	49	73	0	0	73	0	0	0	0	122	0	0	122
TOTALE	196	0	0	196	182	0	0	182					378	0	0	378
Flusso Medio	49	0	0	49	46	0	0	46	0	0	0	0	95	0	0	95
Flusso Max	68	0	0	68	73	0	0	73	0	0	0	0	122	0	0	122

Tavola 5 - Veicoli Equivalenti

Dir. 1	Dir. 2	-	TOT.
41	13	0	54
68	29	0	97
38	67	0	105
49	73	0	122
196	182	0	378
49	46	0	95
68	73	0	122

Tavola 3 - Composizione percentuale del traffico

Periodo	Direzione 2				Direzione 3				-				Totale			
	AV	AC	AT	Tot.	AV	AC	AT	Tot.	AV	AC	AT	TOT.	AV	AC	AT	TOT.
07:00 ÷ 07:59	100,0	0,0	0,0	100,0	100,0	0,0	0,0	100,0	-	-	-	0,0	100,0	0,0	0,0	100,0
08:00 ÷ 08:59	100,0	0,0	0,0	100,0	100,0	0,0	0,0	100,0	-	-	-	0,0	100,0	0,0	0,0	100,0
17:00 ÷ 17:59	100,0	0,0	0,0	100,0	100,0	0,0	0,0	100,0	-	-	-	0,0	100,0	0,0	0,0	100,0
18:00 ÷ 18:59	100,0	0,0	0,0	100,0	100,0	0,0	0,0	100,0	-	-	-	0,0	100,0	0,0	0,0	100,0
TOTALE	100,0	0,0	0,0	100,0	100,0	0,0	0,0	100,0	-	-	-	0,0	100,0	0,0	0,0	100,0

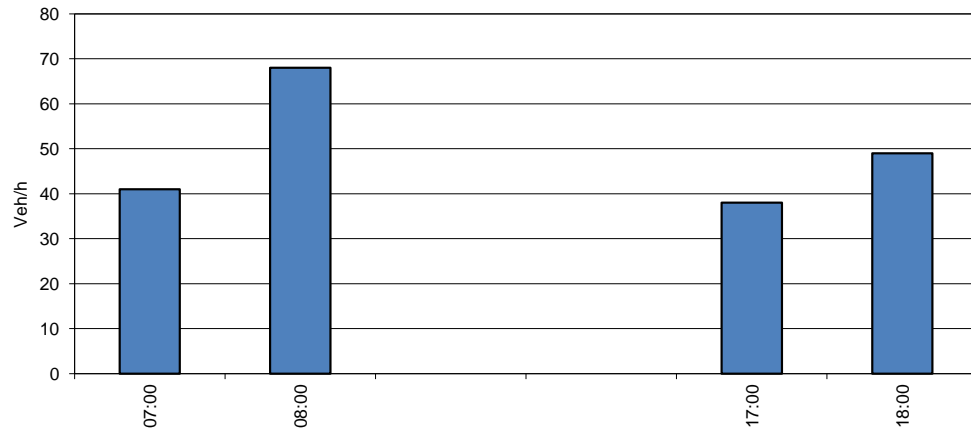


COMUNE DI COLLEGNO (TO)

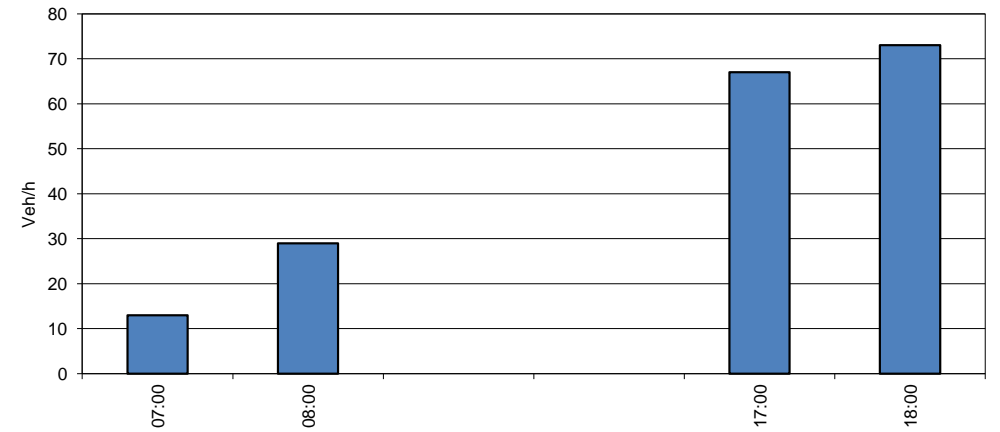
RILIEVI DI TRAFFICO

Postazione **07B** Strada C.SO ANTONY EST

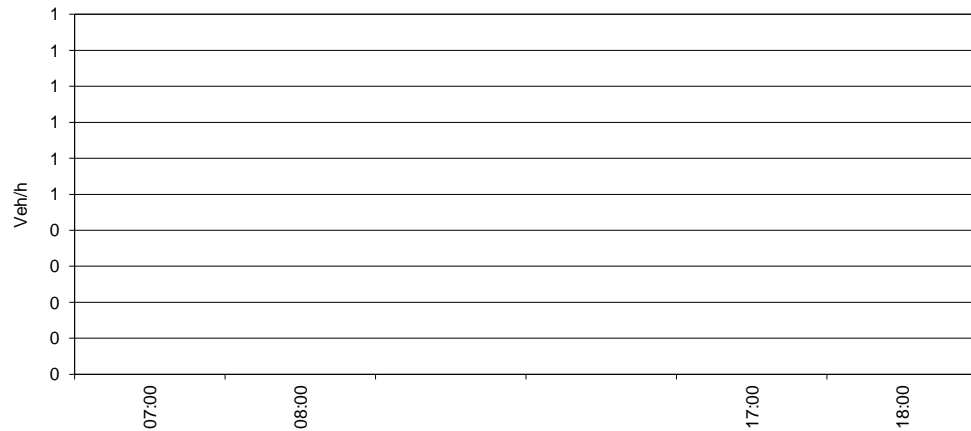
1. Flusso orario di traffico rilevato per categoria di veicoli: Direzione 2



2. Flusso orario di traffico rilevato per categoria di veicoli: Direzione 3



3. Flusso orario di traffico rilevato per categoria di veicoli: Direzione -



4. Flusso orario di traffico rilevato per categoria di veicoli: Totale

