PROGRAMMA DI RIGENERAZIONE URBANA, SOCIALE, ARCHITETTONICA "COLLEGNO RIGENERA"

VARIANTE URBANISTICA AI SENSI DELL'ART. 17 BIS DELLA L.R. 56/77

AMBITO UNITARIO DI VARIANTE URBANISTICA A.1 VILLAGGIO MANDELLI

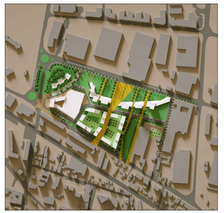

SCHEDE DEL PROGETTO
TAVOLA 4 - SCHEMA DEL PIANO TERRA

TAVOLA ILLUSTRATIVA
LUGLIO_2018
AGG. APRILE_2019
AGG. MAGGIO_2020
AGG. SETTEMBRE 2020

PICCO architetti

STUDIO MANTOVANI ZANGARINI MASSIMILIANO ARCHITETTI

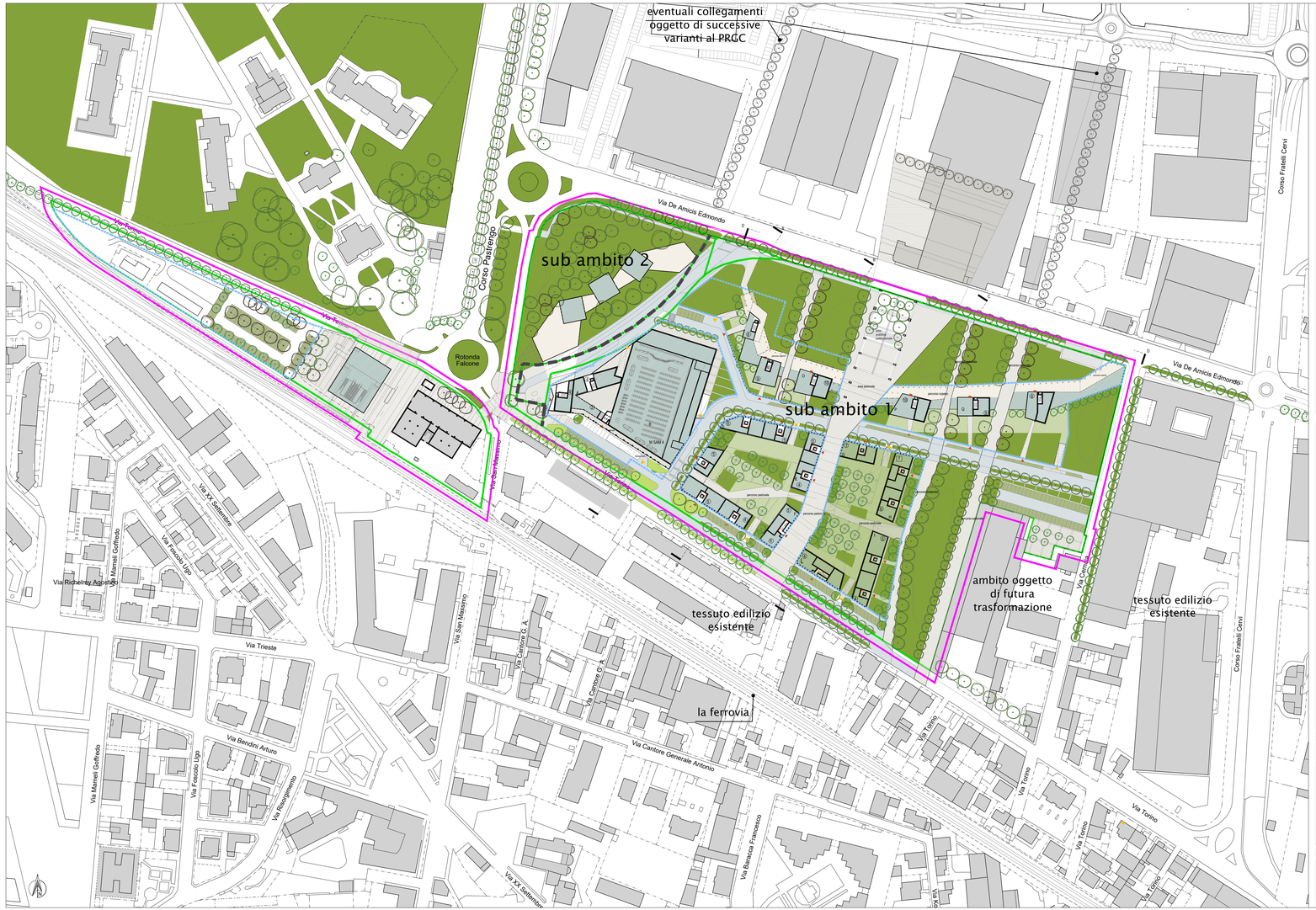

LEGENDA

VARIANTE A

AMBITI VARIANTE A:

RIGU-A.1:
- Villaggio Mandelli: un brano di Città (ex Acciaierie Mandelli) ST: 55272 mq
- Area sedime ferroviario ST: 1534 + 455 = 1989 mq
- Area di via Cesare Battisti ST: 3068 mq

SUB-AMBITO 1

- Area di proprietà comunale ST: 8681 mq

SUB-AMBITO 2

RIGU-A.2:
- Compendio ferroviario ex sottostazione elettrica (Via Torino) ST: 12065 mq

SUDDIVISIONE TRA I SUB-AMBITI

PERIMETRO AREE FONDIARIE

ACCESSI PEDONALI

ACCESSI CARRABILI ALLE AUTORIMESSE

NUMERO MASSIMO DI PIANI FUORI TERRA, AUMENTABILE DI UNO E RIDUCIBILE DI DUE

D IDENTIFICATIVO EDIFICIO

VERDE SU SOLETTA

VERDE SU TERRAPIENO
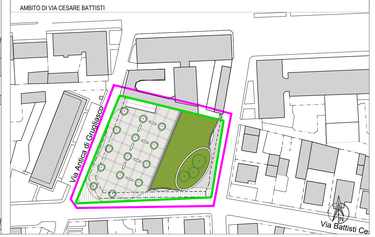
AMBITO DI VIA CESARE BATTISTI