


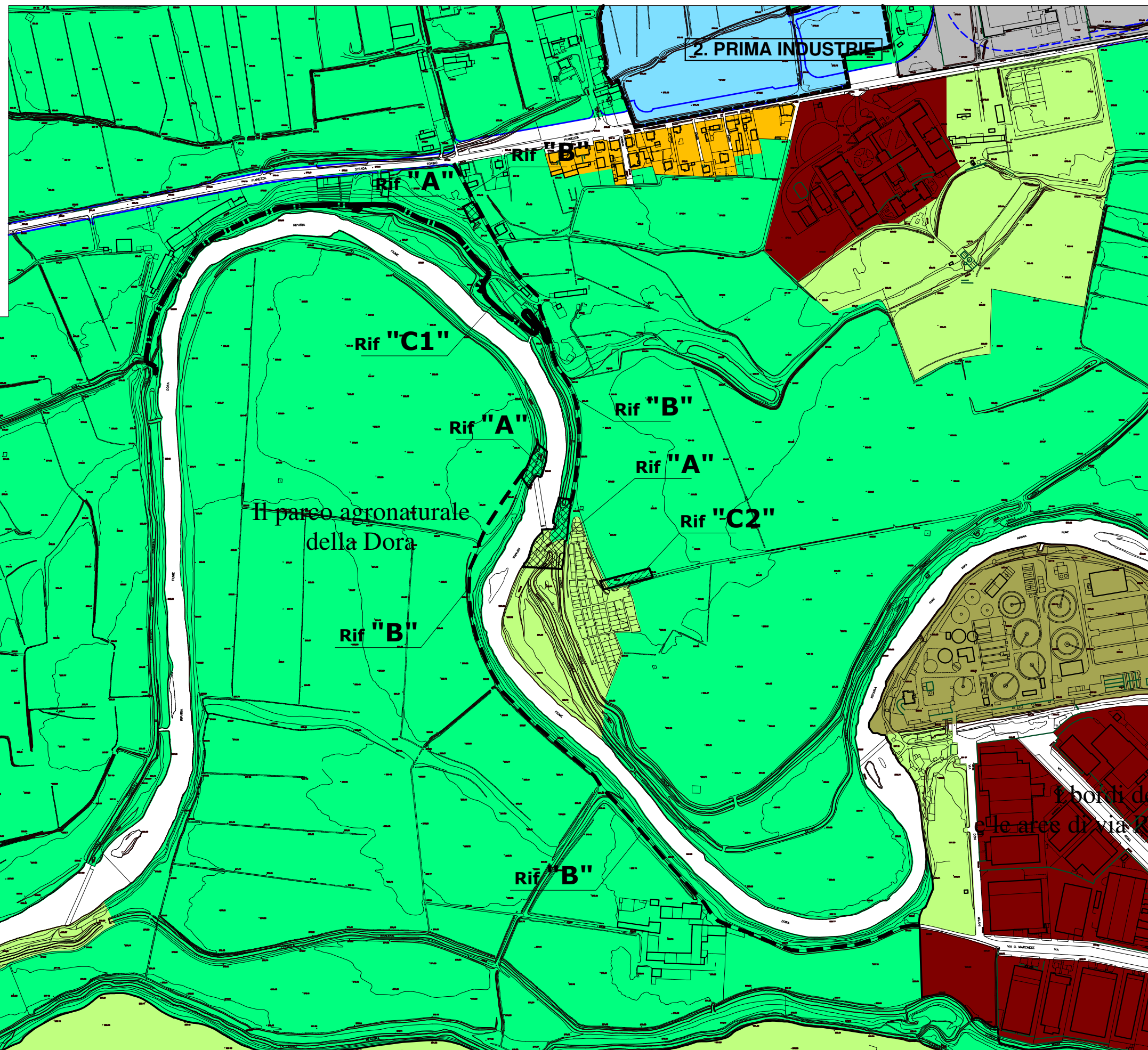


LEGENDA

 Aree interessate dalle opere relative all'impianto per le produzioni idroelettriche e alle opere connesse :  
Ambito normativo "gli impianti tecnologici"  
Rif. cartografico "A"

 Aree interessate dalle opere interrante di collegamento alla rete elettrica e per la viabilità di servizio all'impianto :  
Ambito normativo "i luoghi dell'agricoltura"  
(art. 12, c. 7, del D.Lgs. 387/2003)  
Rif. cartografico "B"

 Aree su cui gravano interventi a titolo di compensazione ambientale quali pista ciclopeditone e area sosta  
Ambito normativo "i servizi"  
Rif. cartografico "C1" Pista ciclopeditone  
Rif. cartografico "C2" Area sosta



Estratto dell'inquadratura normativa del vigente PRGC: individuazione delle aree interessate dagli interventi e proposta di variante urbanistica  
scala 1:5000  
Aggiornamento Settembre 2021