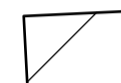


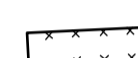



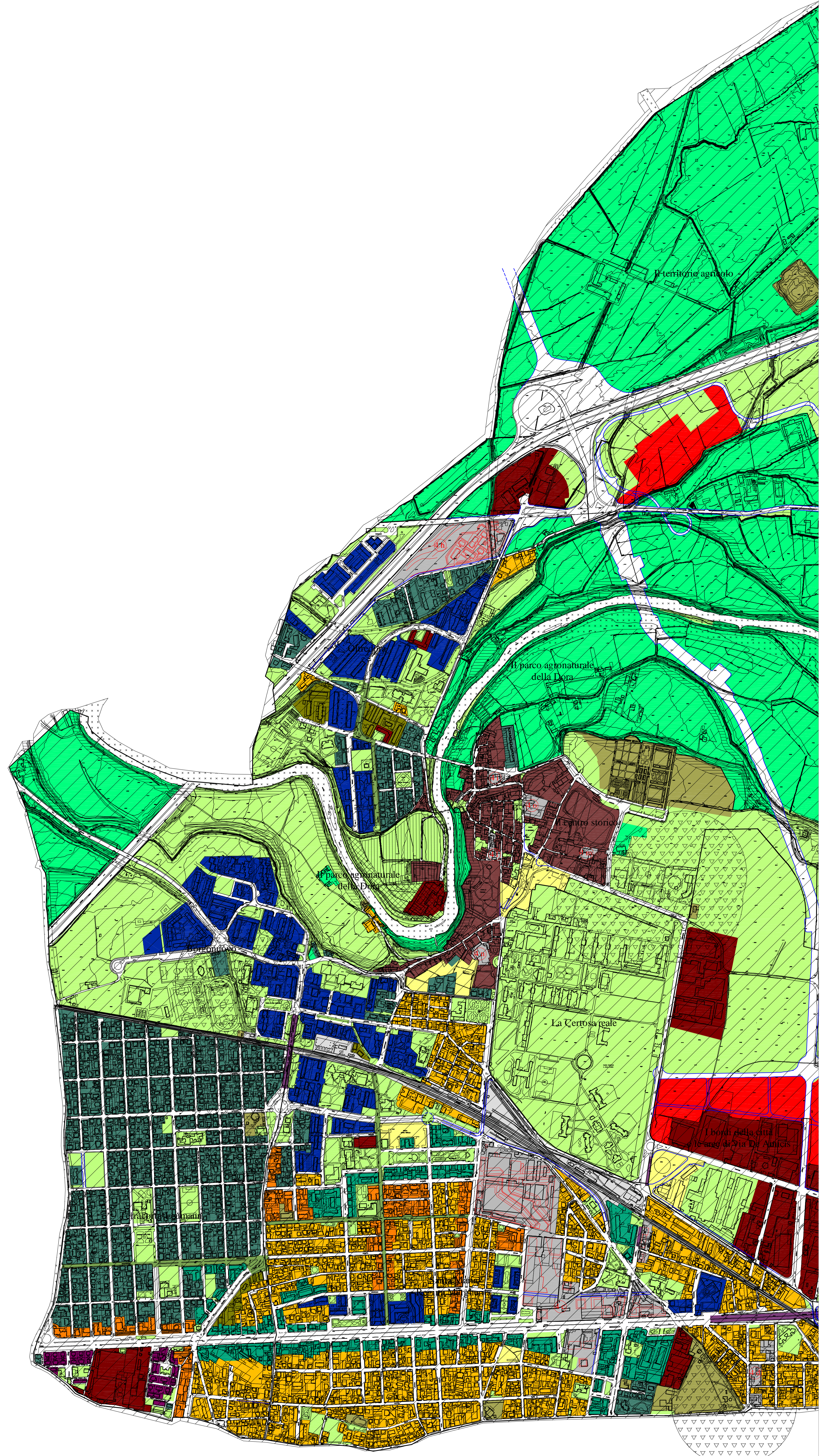


LEGENDA DELLA PERICOLOSITA' GEOMORFOLOGICA

-  **Classe 1 - Pericolosità geomorfologica tale da non imporre limitazioni alle scelte urbanistiche.**
- Classe 2 - Pericolosità geomorfologica moderata che impone l'adozione ed il rispetto di accorgimenti tecnici realizzabili a livello di progetto esecutivo nell'intero significativo circostante il singolo lotto edificatorio (nel caso più retini si sovrappongono, anche le prescrizioni si sommano):**
-  a) porzioni di territorio senza segni di instabilità per le quali, a causa di bruschi cambi di acclività, occorre attuare modesti accorgimenti tecnici al fine di preservare la stabilità del singolo lotto e della zona circostante;
-  b) possibilità di allagamento in seguito ad eventi meteorici eccezionali con flussi d'acqua a bassa energia.
- Classe 3 - Porzioni di territorio nelle quali gli elementi di pericolosità geomorfologica sono tali da impedire l'utilizzo:**
-  a) porzioni di territorio inedificate ed inidonee a nuovi insediamenti;
-  b) porzioni di territorio edificate nelle quali gli elementi sono tali da imporre interventi di riassetto territoriale, in assenza dei quali sono consentite solo trasformazioni che non aumentino il carico antropico;
-  Fasce di rispetto dei corsi d'acqua artificiali ai sensi della L.R. n.56 del 1977 e della Circ. 7/lap del 1996, assimilate alla classe 3a se non edificate e 3b se edificate.
-  Fasce di rispetto dei pozzi idropotabili.
- su rilievi del febbraio 1999
aggiornati all'aprile 2002

LEGENDA

-  case alte
-  case alte su strada
-  case basse
-  case su strada
-  case e lavoro
-  palazzine
-  case del villaggio Leumann
-  le case e le corti del centro storico
-  i luoghi dell'agricoltura
-  parco della Mandria
-  la ferrovia
-  le caserelle
-  le aree di ricicatura
-  gli aggetti
-  strumento urbanistico esecutivo
-  i luoghi del lavoro
-  i luoghi del lavoro con modificazione del tessuto urbano
-  i servizi
-  gli impianti tecnologici
-  l'architettura si fa infrastruttura
-  i luoghi della modificazione del tessuto urbano (denominazione area di modificazione)
-  luoghi di progetto
-  le strade



Città di Collegno
Provincia di Torino

Piano Regolatore Generale

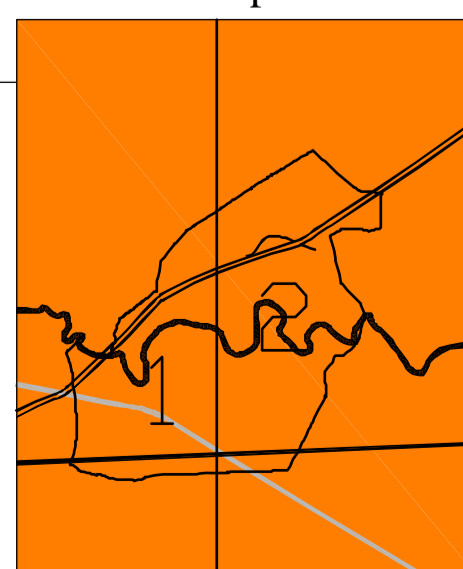
architetto: Paolo Dessì
architetto: Maria Maximello
architetto: Liliana Parronchi
architetto: Simona Vianini
prof.: Giuseppe Mandrone

Carta di sintesi della pericolosità geomorfologica
scala 1 : 5000

Tav. n° 11.7. **1** aprile 2009

Variante n° 11

Progetto definitivo di variante parziale
ex art. 17, comma 7, L.R. 56/77 e s.m.i.
Approvato con Deliberazione del Consiglio Comunale n. ... del ...



Progettazione a cura del Settore Urbanistica e Ambiente

Il Dirigente di Settore
Arch. Lorenzo DE CRISTOFARO

Il Sindaco
Silvana ACCOSSATO

Il Segretario Generale
Dott. Angelo TOMARCHIO