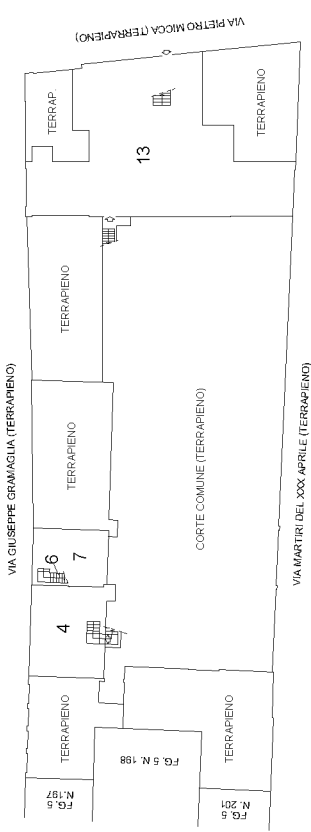
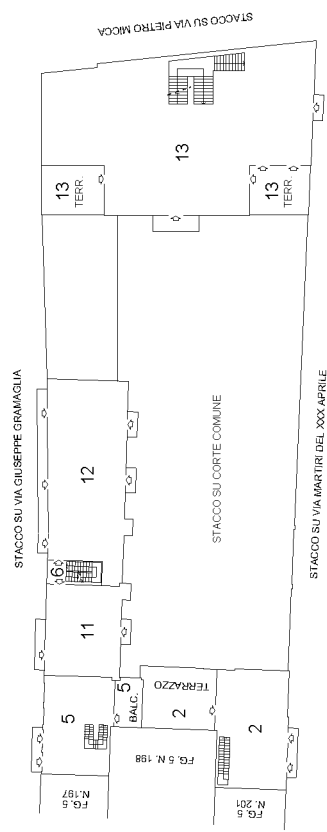


Agenzia del Territorio
CATASTO FABBRICATI
Ufficio provinciale di Torino

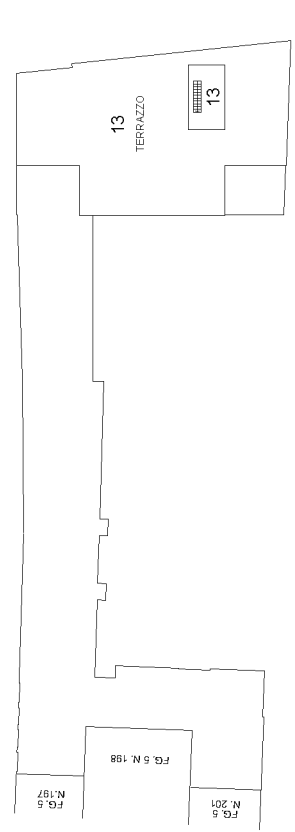
ELABORATO PLANIMETRICO	Compilato da: Verneti Mansin Alberto	Iscritto all'albo: Geometri	Prov. Torino	N. 7817
Comune di Collegno	Foglio: 5	Particella: 458	Procedimento n. 11/02/2010	del
Dimostrazione grafica dei subalterni				
Tipo Mappale n. 16340 del 01/02/2010 Scala 1 : 500				



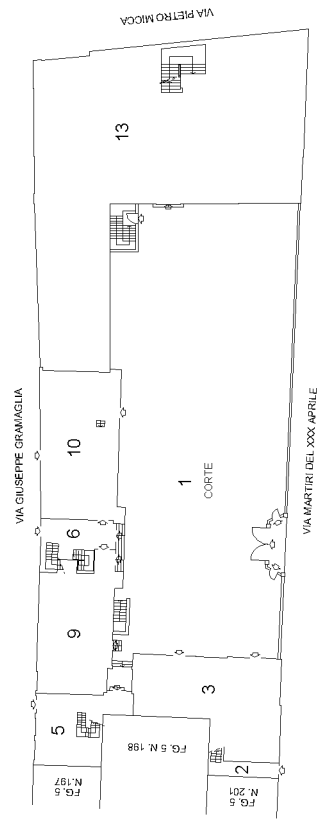
PIANO SEMINTERRATO



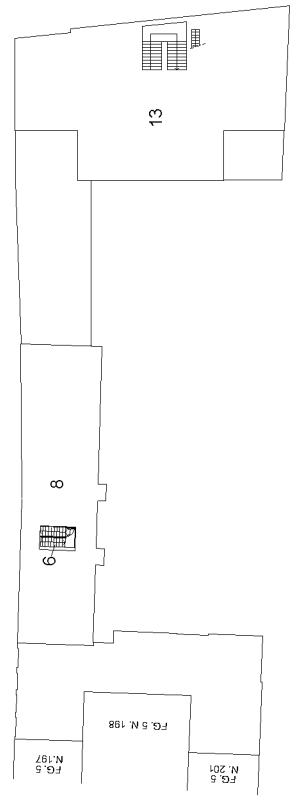
PIANO PRIMO




PIANO TERZO



PIANO RIALZATO



PIANO SECONDO



Identificativi Catastali:
Sezione:
Foglio: 5
Particella: 458
Subalterno: 5

Compilata da:
Verneti Mansin Alberto
Iscritto all'albo:
Geometri
Prov. Torino N. 7817


Scheda n. 1 Scala 1:200



PIANO PRIMO (h: 3.50 m.)



PIANO RIALZATO (h: 3.30 m.)



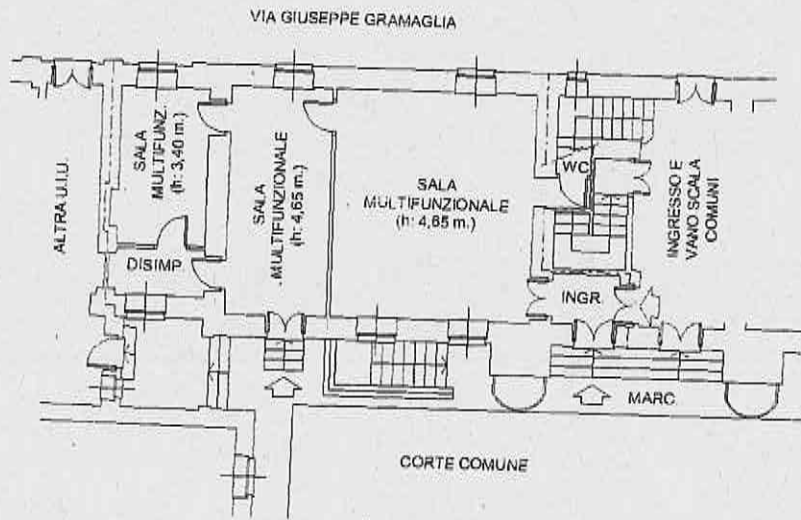
Agenzia del Territorio
CATASTO FABBRICATI
Ufficio Provinciale di
Torino

Dichiarazione protocollo n. _____ del _____
Planimetria di u.i.u. in Comune di Collegno
Via Martiri Del Xxx Aprile _____ civ. 77-TER


Identificativi Catastali:
Sezione:
Foglio: 5
Particella: 458
Subalterno: 9

Compilata da:
Verneti Mansin Alberto
Iscritto all'albo:
Geometri _____
Prov. Torino _____ N. 7817

Scheda n. 1 Scala 1:200



PIANO RIALZATO



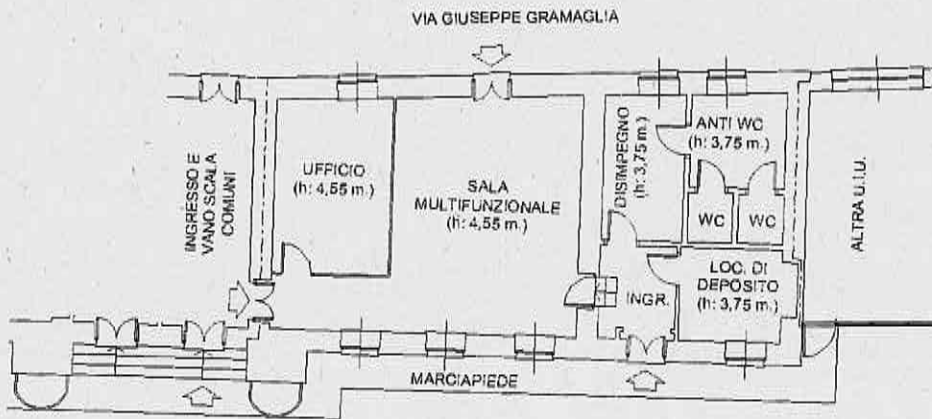
Agenzia del Territorio
CATASTO FABBRICATI
Ufficio Provinciale di
Torino

Dichiarazione protocollo n. _____ del _____
Planimetria di u.i.u. in Comune di Collegno
Via Martiri Del Xxx Aprile _____ civ. 77-TER

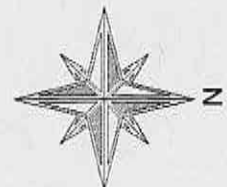
Identificativi Catastali:
Sezione:
Foglio: 5
Particella: 458
Subalterno: 10

Compilata da:
Verneti Mansin Alberto
Iscritto all'albo:
Geometri
Prov. Torino N. 7817

Scheda n. 1 Scala 1:200



PIANO RIALZATO

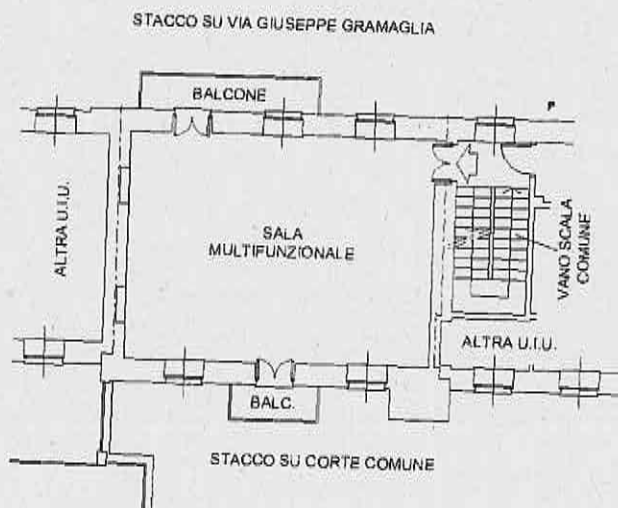


Dichiarazione protocollo n. _____ del _____
Planimetria di u.i.u. in Comune di Collegno
Via Martiri Del Xxx Aprile _____ civ. 77-TER


Identificativi Catastali:
Sezione:
Foglio: 5
Particella: 458
Subalterno: 11

Compilata da:
Verneti Mansin Alberto
Iscritto all'albo:
Geometri
Prov. Torino N. 7817

Scheda n. 1 Scala 1:200



PIANO PRIMO (h: 4.60 m.)



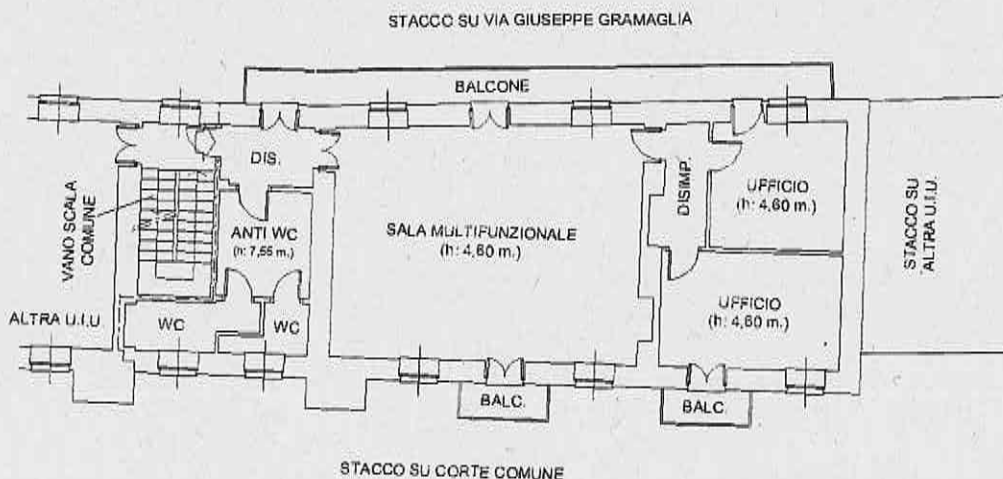
**Agenzia del Territorio
CATASTO FABBRICATI
Ufficio Provinciale di
Torino**

Dichiarazione protocollo n. _____ del _____
Planimetria di u.i.u. in Comune di Collegno
Via Martiri Del Xxx Aprile _____ civ. 77-TER


Identificativi Catastali:
Sezione:
Foglio: 5
Particella: 458
Subalterno: 12

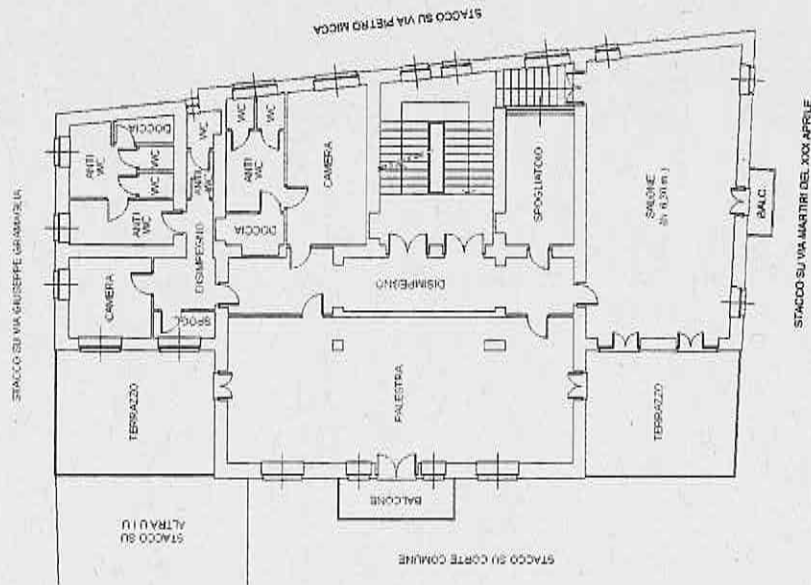
Compilata da:
Verneti Mansin Alberto
Iscritto all'albo:
Geometri
Prov. Torino N. 7817

Scheda n. 1 Scala 1:200



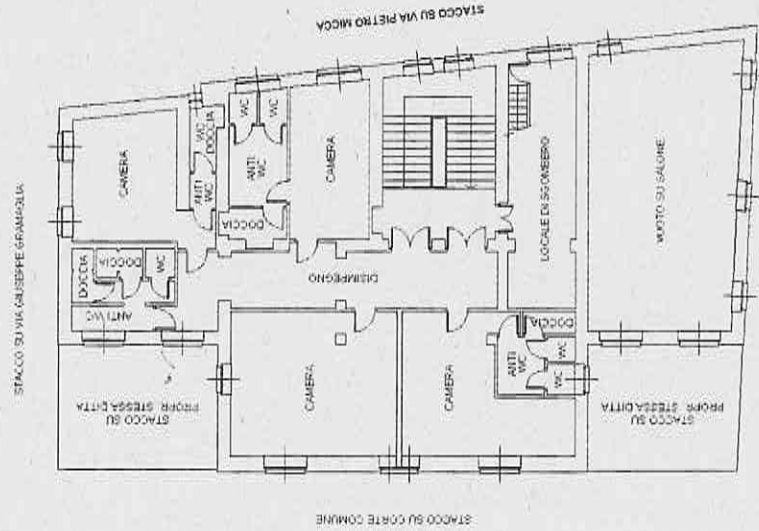
PIANO PRIMO





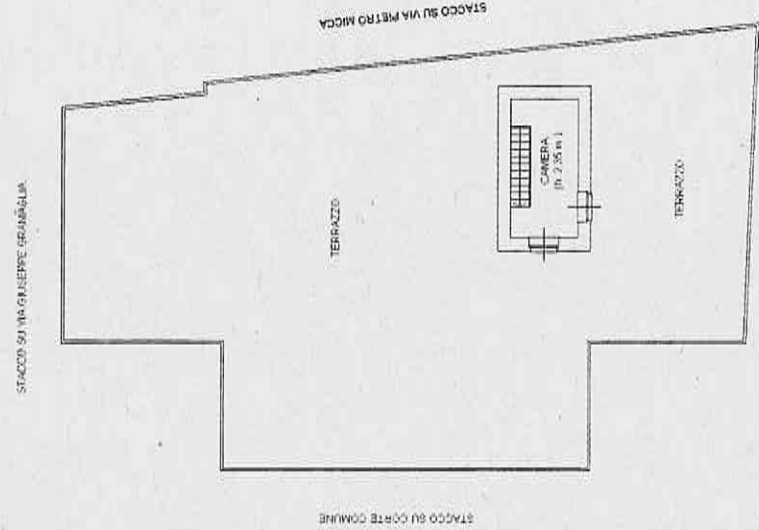
PIANO PRIMO (h: 2.85 m.)

STACCO SU VIA MARTIRI DEL XXX APRILE



PIANO SECONDO (h: 3.30 m.)

STACCO SU VIA MARTIRI DEL XXX APRILE



PIANO TERZO

STACCO SU VIA MARTIRI DEL XXX APRILE



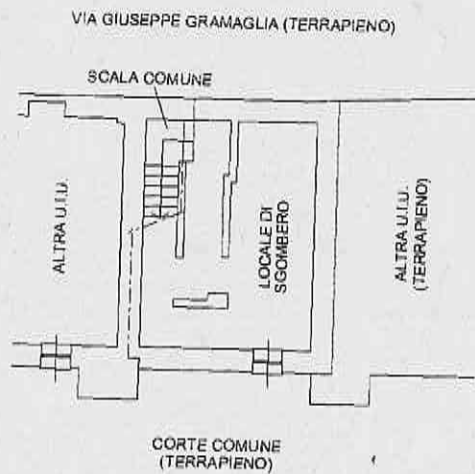
**Agenzia del Territorio
CATASTO FABBRICATI
Ufficio Provinciale di
Torino**

Dichiarazione protocollo n. _____ del _____
Planimetria di u.i.u. in Comune di Collegno
Via Martiri Del Xxx Aprile civ. 77-TER

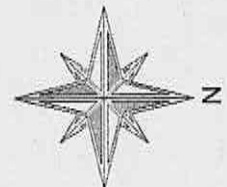
Identificativi Catastali:
Sezione:
Foglio: 5
Particella: 458
Subalterno: 7

Compilata da:
Verneti Mansin Alberto
Iscritto all'albo:
Geometri
Prov. Torino N. 7817

Scheda n. 1 Scala 1:200



PIANO SEMINTERRATO (h: 3.00 m.)



Agenzia del Territorio
CATASTO FABBRICATI
Ufficio Provinciale di
Torino

Dichiarazione protocollo n. del
Planimetria di u.i.u. in Comune di Collegno
Via Martiri Del Xxx Aprile

civ. 77-TER

Identificativi Catastali:

Sezione:
Foglio: 5
Particella: 458
Subalterno: 8

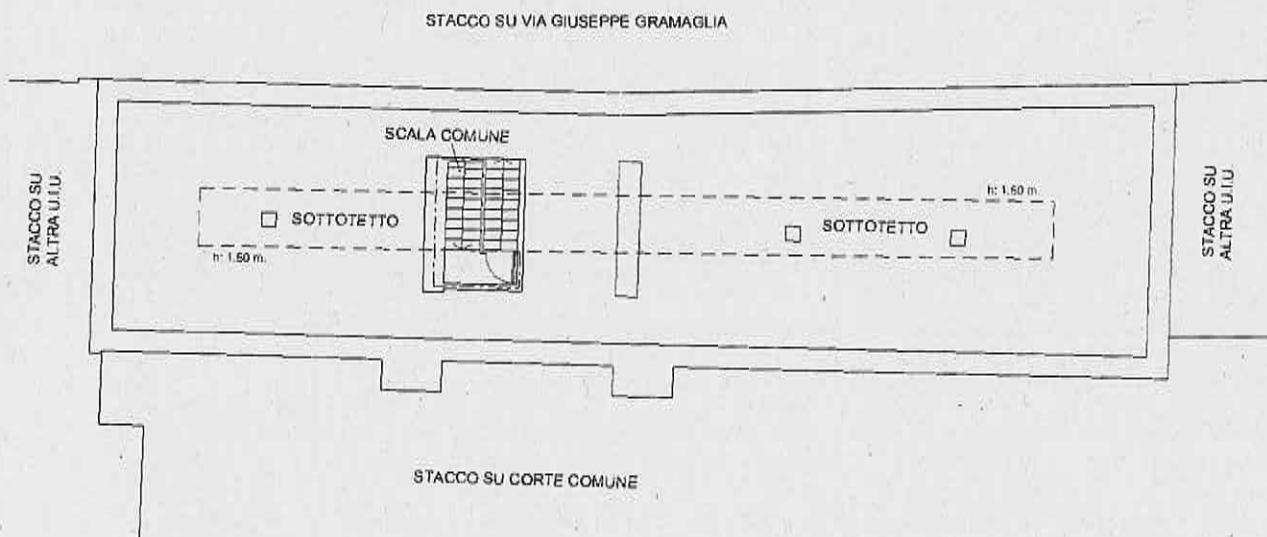
Compilata da:
Verneti Mansin Alberto

Iscritto all'albo:
Geometri

Prov. Torino

N. 7817

Scheda n. 1 Scala 1:200



PIANO SECONDO
(h min: 0.00 m. - h max: 1.95 m.)

