















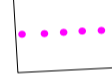

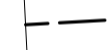


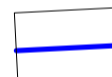
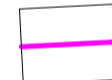

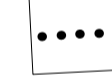




LEGENDA

-  case alte
-  case alte su strada
-  case basse
-  case su strada
-  case e lavoro
-  palazzine
-  case del villaggio Leumann
-  le case e le corti del centro storico
-  i luoghi dell'agricoltura
-  parco della Mandria
-  la ferrovia
-  i luoghi del lavoro
-  i luoghi del lavoro con modificazione del tessuto urbano

-  le catenelle
-  le aree di ricucitura
-  gli aggetti
-  strumento urbanistico esecutivo

-  i servizi
-  gli impianti tecnologici
-  l'infrastruttura si fa architettura
-  i luoghi della modificazione del tessuto urbano (denominazione area di modificazione)

-  luoghi di progetto
-  concorso di progettazione obbligatorio
-  piano particolareggiato - progetto di fattibilità
-  comparto di intervento
-  ambito di reperimento delle aree da dismettere

-  allineamento stradale
-  allineamento su strada delle case
-  bordi da riqualificare
-  percorso attrezzato a servizi
-  fascia di protezione antinquinamento
-  fascia di rispetto
-  luoghi del lavoro in area impropria
-  luoghi dell'agricoltura in area impropria



Città di Collegno

Provincia di Torino

Piano Regolatore Generale

Tavola di Inquadramento Normativo

scala 1:2.000

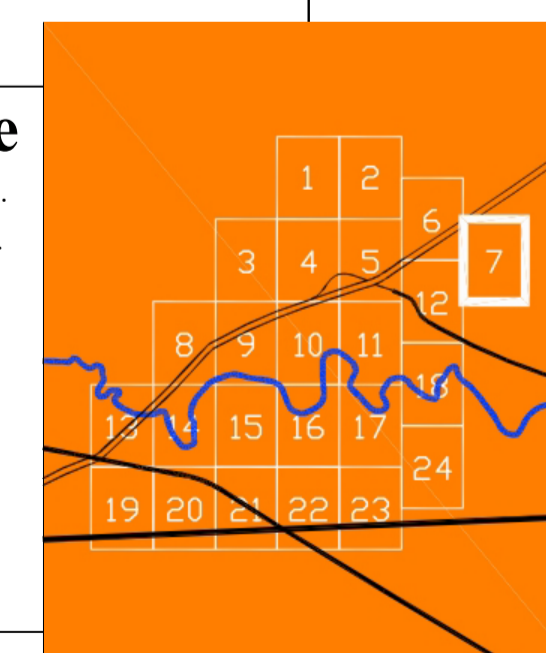
Tav. n° 8.7

Dicembre 2020

Variante n. 16, strutturale

ex art. 17, comma 4, della L.r. 5 dicembre 1977, n. 56 e s.m.i.
per l'adeguamento del PRGC alla Variante Piano Stralcio per l'assetto idrogeologico (PAI) relativa alle fasce fluviali della Dora Riparia, adottata dall'Autorità di Bacino del fiume Po con deliberazione Comitato Istituzionale n. 9 del 19 luglio 2007, e al Piano di Gestione del Rischio di Alluvioni (PGRA) del distretto idrografico padano, adottato dalla Autorità di Bacino del fiume Po con deliberazione del Comitato Istituzionale n. 4 del 17 dicembre 2015.

PROGETTO DEFINITIVO



Allestimento cartografico a cura del Dott. Geol. Marco Bacenetti
Aspetti normativi a cura del Dott. Geol. Massimo Calafore

Revisione ed approvazione:
Dott. Geol. Mario NALDI
Ordine geologi della Regione Piemonte n. 198
Supervisione tecnica del Settore Urbanistica e Ambiente della Città di Collegno

Il R.U.P. (Responsabile Unico del Procedimento) e
Dirigente del Settore Urbanistica e Ambiente
Arch. Paola Tessitore

Il Segretario Generale
Dott. Maurizio Ferro Bosone

Il Sindaco
Francesco CASCIANO