CITTA' DI COLLEGNO

Piano Particolareggiato di Iniziativa Pubblica -
Area compresa tra Corso Francia, Via Cellaloria, Via Isonzo e Via Piave
in variante a Piano Particolareggiato di Iniziativa Pubblica approvato con
Deliberazione del Consiglio Comunale n. 126 del 15/11/2007

Progetto:	Studio:
Arch. Massimiliano Martinoni Zangarini Studi Associati Dott. Agronomo Pietro Ceresa, Geom. Gianfranco Remolif Studi Geologici ed idrogeologici: Dott. Paolo Vigliotti	Massimiliano Martinoni Zangarini architetti Via Belfiore n. 13 - 10093 Collegno (TO) tel.- fax: 011 4135472 mail: studiomartinonizangarini@libero.it

I Soggetti attuatori:

Assetto viario e spazi pubblici:	*Settore Urbanistica e Ambiente* *Dott. Ing. Ceresa* *Studio Arch. Martinoni Zangarini*
Supervisione tecnica *Settore Urbanistica e Ambiente*	
Coordinatore e Responsabile del Procedimento: *Dirigente Settore Urbanistica e Ambiente* *Segretario Generale* Dott. Angelo Tomacchio	
Assessore alla pianificazione territoriale e innovazione urbana Barbara Martina	*Il Sindaco:* Francesco Casciano

Elaborato n. 14

PROGETTO DI MASSIMA OPERE DI URBANIZZAZIONE:

DETTAGLIO SUB-AMBITO A - SCALE 1:100 - 1:50

AGG. OTTOBRE 2018

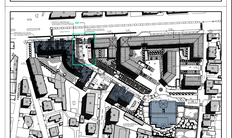

PLANIMETRIA DI INQUADRAMENTO - FUORI SCALA

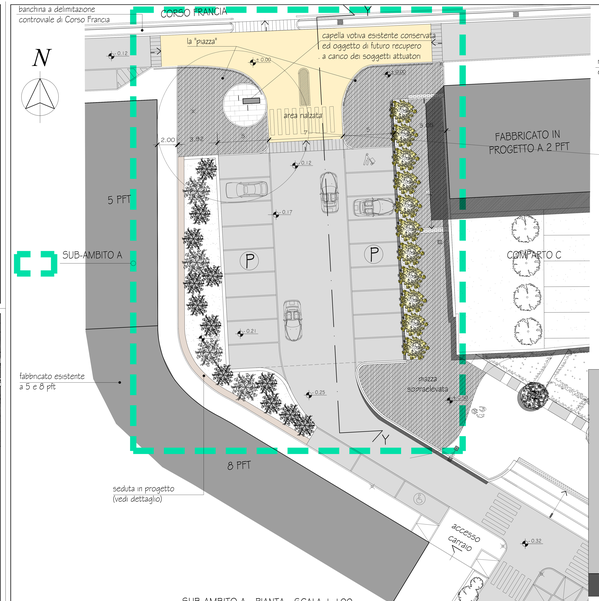

SUB-AMBITO A - PIANTA - SCALA 1:100

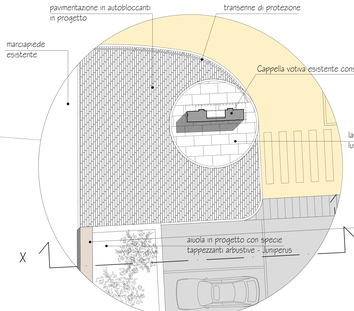

DETTAGLIO SEDUTA, AIUOLA VERDE, CAPPELLA VOTIVA ESISTENTE - SCALA 1:50

SEZIONE X-X - SCALA 1:50

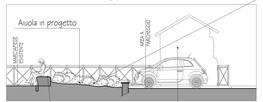

SPECIE TAPPEZZANTI ARBUSTIVE - JUNIPERUS

capella votiva esistente conservata già oggetto di progetto di recupero e parere di competenza della Soprintendenza

DETTAGLIO SEDUTE A DEFINIZIONE DELL'AIUOLA VERDE - PANCHINA "DORA" DELLA CEMENTUBI

sedute a definizione dell'aiuola in progetto - tipo panchine "Dora" della Cementubi

contenitori in cemento per l'alloggiamento di essenze verdi (forsithia) a definizione della zona a parcheggio - SUB-AMBITO A

SPECIE ARBUSTIVE - FORSITHIA

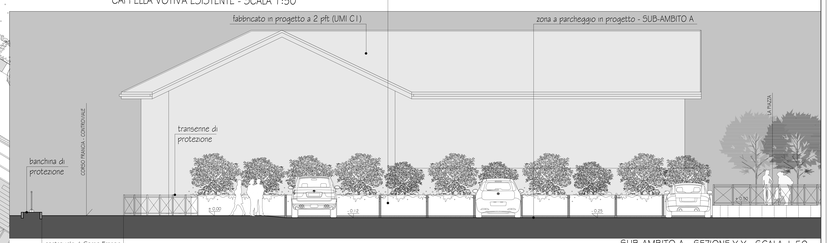

SUB-AMBITO A - SEZIONE Y-Y - SCALA 1:50