CITTA' DI COLLEGNO

Settore Pianificazione Territoriale - Ambiente - Edilità
Piano Particolareggiato di Iniziativa Pubblica -
Area compresa tra Corso Francia, Via Cefalonia, Via Isonzo e Via Piave.
- PROGETTO DEFINITIVO -

Progetto:
Arch. Massimiliano Mantovani Zangarini
Collaboratori:
Arch. Chiara Morgagni
Ing. Franco Gavinelli
Studio SPE - Ing. Piero Neira, Ing. Bruno Sicca
Ing. Fabrizio Raccagni
Studi Topografici:
Geom. Roberto Palma, Geom. Gianfranco Remolif
Studi Geologici ed idrogeologici:
Dott. Paolo Viglietti

Studio:
Massimiliano Mantovani Zangarini architetti
Via Almese n. 25 - 10093 Collegno (TO)
tel.: 011 4159472 fax: 011 4010928
mail: massimi.mantovani@tiscali.it

Studi preliminari ed assetto planivolumetrico:
Arch. Giuseppe Malizia
Settore Pianificazione Territoriale - Ambiente - Edilità
Settore Lavori Pubblici

Supervisione tecnica:
Settore Pianificazione Territoriale - Ambiente - Edilità

Il Responsabile del Procedimento:
Dirigente settore Pianificazione Urbanistica - Ambiente - Edilità
Arch. Lorenzo De Cristofaro

Il Direttore Generale:
Dott. Angelo Tomarchio

Il Sindaco:
Silvana Accossato

Elaborato n. 12

VIABILITA': SEZIONI STRADALI IN PROGETTO - SCALA 1:50

LEGENDA

- Perimetro di piano particolareggiato
- Perimetro comparti / unità minime di intervento (U.M.I.)
- Ⓐ Ⓑ ecc... Denominazione dei comparti
- Ⓐ—·—○ B Filo edificazione su Corso Francia - allineamento vincolato
- —·— Filo edificazione - allineamento vincolato
- Edifici pubblici in progetto (scuola materna) - sagoma limite
- Edifici privati in progetto - sagoma limite
- Aree private
- Cabina enel
- (n) Numero piani edifici in progetto
- (P) Parcheggi Pubblici *(sistemazione con ambito di superficie relativo alla autorimessa interrata o, in alternativa, private assoggettabili ad uso pubblico - cfr. art.6.N.T.A.)*
- (I) Attrezzature per l'istruzione - scuola materna (dismissione)
- Aree a servizi - spazio pubblico attrezzato (dismissione)
- Aree per la viabilità/ strade (dismissione)
- Viabilità - senso di marcia
- Marciapiedi (dismissione)
- Banchina a delimitazione controviale di Corso Francia
- ○○○○ Alberatura in progetto

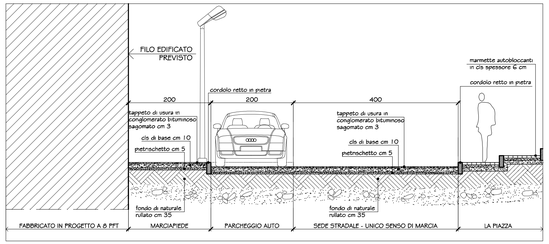

SEZIONE X-X - SCALA 1:50

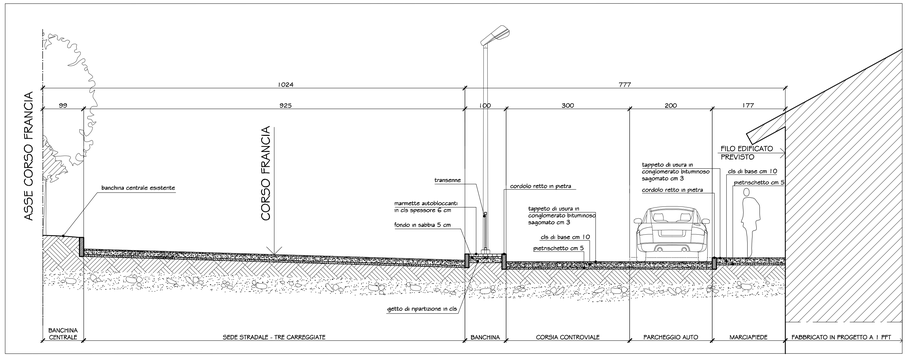

SEZIONE K-K - SCALA 1:50

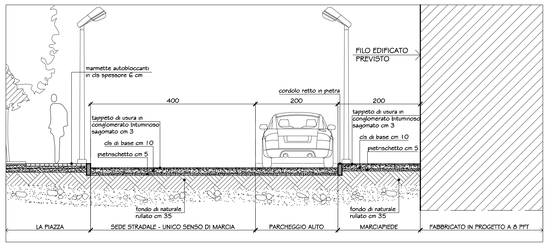

SEZIONE Y-Y - SCALA 1:50

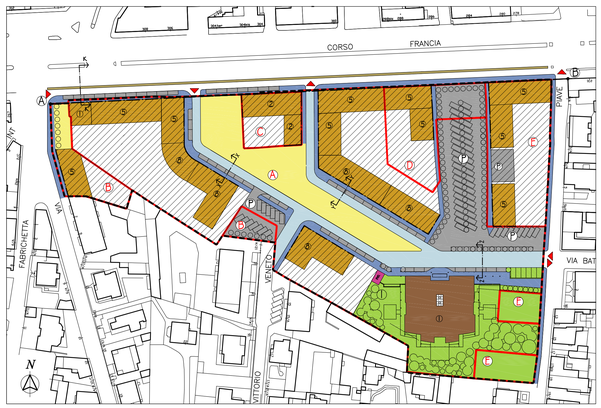

PLANIMETRIA GENERALE - SCALA 1:1000

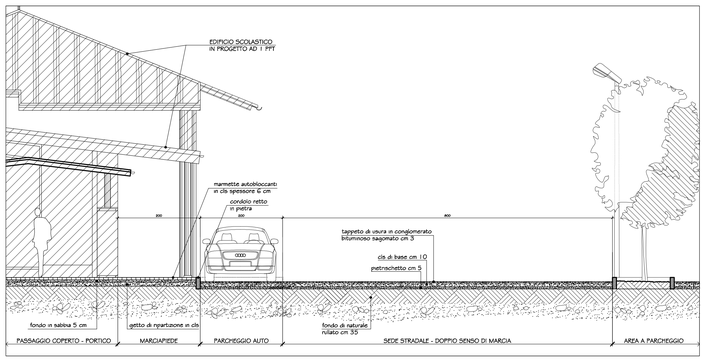

SEZIONE Z-Z - SCALA 1:50