



**Piano Particolareggiato di Iniziativa Pubblica -  
Area compresa tra Corso Francia, Via Cefalonia, Via Isonzo e Via Piave  
in variante a Piano Particolareggiato di Iniziativa Pubblica approvato con  
Deliberazione del Consiglio Comunale n. 126 del 15/11/2007**

**Progetto:**  
Arch. Massimiliano Mantovani Zangarini  
Studi Topografici:  
Geom. Roberto Palma, Geom. Gianfranco Remolif  
Studi Geologici ed idrogeologici:  
Dott. Paolo Viglietti

**Studio:**  
Massimiliano Mantovani Zangarini architetti  
Via Belfiore n. 13 - 10093 Collegno (TO)  
tel.- fax: 011 4159472  
mail: studiomantovaniarch@libero.it

**I Soggetti attuatori:**



**Assetto viario e spazi pubblici:** Settore Urbanistica e Ambiente  
Settore LL.PP.  
Studio Arch. Mantovani Zangarini



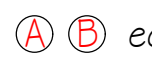





**Supervisione tecnica:** Settore Urbanistica e Ambiente

**Coordinatore e Responsabile del Procedimento:**  
Dirigente Settore Urbanistica e Ambiente  
Segretario Generale  
Dott. Angelo Tomarchio

**Assessore alla pianificazione territoriale e  
innovazione urbana** Il Sindaco  
Barbara Martina Francesco Casciano

Elaborato n. 10  
**AZZONAMENTO E DESTINAZIONI D'USO - SCALA 1:1000**  
AGG. OTTOBRE 2018

**LEGENDA**

-  Perimetro di piano particolareggiato
-  Perimetro comparti / unità minime di intervento (U.M.I.)
-  ecc... Denominazione dei comparti
-  Aree private ad uso residenziale con Terziario/Commerciale al piano terra
-  Aree private ad uso residenziale
-  Aree per servizi pubblici (mq 10.188,30)
-  Aree per viabilità (mq 1.373,17)
-  Sagoma edifici

