

PIANO DELLE AREE PER INSEDIAMENTI PRODUTTIVI
(art. 42 L.R. 56/77 e s.m.i.)

Arch. Paolo Dorassi
Arch. Marina Massimello
Arch. Liliana Pantano
Arch. Simona Veneno

PLANIMETRIA DEL PIANO DELLE AREE PER INSEDIAMENTI PRODUTTIVI INSERITA SULLA MAPPA CATASTALE

TAV. n. 2b
scala 1:2000

Modifiche al P.R.G.C. connesse al procedimento di Sportello Unico Attività Produttive finalizzato all'attuazione del Lotto n. 2 del P.I.P.
(ex art. 17, comma 12, della L.R. 96/77)

gennaio 2016


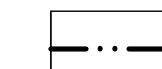

Elaborato a cura del Settore Urbanistica e Ambiente

approvato con deliberazione del Consiglio Comunale ndel


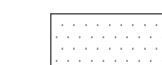





Il Dirigente di Settore
Segretario Generale
Dott. Angelo Tomarchio



Il Sindaco
Francesco Casciano

Legenda

-  limite del PIP
-  area di riordino e completamento infrastrutturale
-  comparto di intervento ai sensi art. 46 L.R. n. 56/77 e s.m.i.

Destinazione d'uso

-  produttivo
-  terziario
-  terziario/produttivo
-  aree ad uso pubblico
-  aree private ad uso pubblico
-  agricolo/produttivo
-  residenziale

-  area archeologica
-  dividente dei fogli catastali

