

Luogo di progetto - I Bordi della città  
e le aree di Via De Amicis  
**PROGETTO DI MASSIMA**  
relativo ai  
**"COMPARTI N° 2-3"**

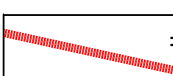

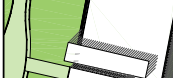



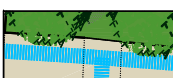

Proponenti:

- ADELFIA S.R.L.;
- CERVI S.R.L.;
- EDIFIN S.R.L.;
- GAMMA S.R.L.;
- METRO S.R.L.;

versione	data	oggetto
00	dicembre 2013	Prima emissione
01	marzo 2015	Aggiornamento a seguito istruttoria
02	gennaio 2016	Aggiornamento a seguito istruttoria
03	luglio 2016	Aggiornamento a seguito istruttoria

TITOLO TAVOLA:	NUMERO TAVOLA:
Progetto di massima degli interventi (Progetto Unitario): Masterplan	3.4
	scala 1:1000

**LEGENDA**

-  Delimitazione del "Progetto di Massima" a valenza di SUE
-  Delimitazione indicativa del Progetto di Fattibilità del Comparto 1, del Piano Particolareggiato dell'area "ex Elbi" e corrispondenti OO. UU.
-  Luoghi del lavoro e case basse (simulazione non vincolante ma di possibile attuazione delle impronte edilizie)
-  Aree per parcheggi e viabilità pubblica
-  Aree per verde pubblico, spazi e percorsi pedonali attrezzati
-  Area di possibile localizzazione di servizi costruiti
-  Assi ciclopedonali
-  Possibile collocazione bike sharing



Comparto 1  
(Indicazioni planimetriche da  
Progetto di Fattibilità del  
28/11/2011 - Delibera di  
Approvazione n. 129)

Area "ex Elbi"  
(Indicazioni planimetriche da Piano Particolareggiato del 14/07/2011  
- Delibera di Approvazione n.138) e successivo progetto  
esecutivo delle opere di urbanizzazione