

Piano Particolareggiato di Iniziativa Pubblica -
Area compresa tra Corso Francia, Via Cefalonia, Via Isonzo e Via Piave
in variante a Piano Particolareggiato di Iniziativa Pubblica approvato con
Deliberazione del Consiglio Comunale n. 126 del 15/11/2007

Progetto:

Arch. Massimiliano Mantovani Zangarini

Studi Topografici:

Geom. Roberto Palma, Geom. Gianfranco Remolif

Studi Geologici ed idrogeologici:

Dott. Paolo Viglietti

Studio:

Massimiliano Mantovani Zangarini architetti

Via Belfiore n. 13 - 10093 Collegno (TO)

tel.- fax: 011 4159472

mail: studiomantovaniarch@libero.it



Assetto viario e spazi pubblici:

Settore Urbanistica e Ambiente

Settore LL.PP.

Studio Arch. Mantovani Zangarini

Supervisione tecnica:

Settore Urbanistica e Ambiente

Coordinatore e Responsabile del Procedimento:

Dirigente Settore Urbanistica e Ambiente

Segretario Generale

Dott. Angelo Tomarchio

Assessore alla pianificazione territoriale e
innovazione urbana

Barbara Martina

Il Sindaco

Francesco Casciano

ALLEGATO B: ELENCO CATASTALE ORIGINARIO.

COMPARTO DI INTERVENTO A

Foglio VII mappale n. 240 (proprietà FI.BE s.r.l.)

Corso Francia n. 259 a-b-c

Fabbricato a due piani fuori terra

Superficie mq. 550

Intestatari:

sub. 1 - Cat. C/1 – s.r.l. FI.BE

sub. 2 - Cat. A/4 – s.r.l. FI.BE

sub. 3 - Cat. A/4 – s.r.l. FI.BE

sub. 4 - Cat. A/4 – s.r.l. FI.BE

sub. 5 - Cat. A/4 – Gagliardi Lorenzo di Giovanni

sub. 6 - Cat. C/6 – s.r.l. FI.BE

sub. 7 - Cat. C/6 – s.r.l. FI.BE

sub. 8 - Cat. C/6 – s.r.l. FI.BE

sub. 9 - Cat. C/2 – s.r.l. FI.BE

Foglio VII mappale n. 305 (proprietà FI.BE s.r.l.)

Corso Francia n. 257/d

Fabbricato a due piani fuori terra

Superficie mq. 135 (*reale misurata*)

Intestatari:

- sub. 1 - Cat. C/1 – Bernardi Silvano (1/4)
Bernardi Mauro Luigi (1/4)
Lanfranco Maria Luisa (2/4)
- sub. 2 - Cat. C/1 – Bernardi Silvano (1/4)
Bernardi Mauro Luigi (1/4)
Lanfranco Maria Luisa (2/4)
- sub. 3 - Cat. C/1 – Bernardi Silvano (1/4)
Bernardi Mauro Luigi (1/4)
Lanfranco Maria Luisa (2/4)
- sub. 4 - Cat. A/4 – Bernardi Silvano (1/4)
Bernardi Mauro Luigi (1/4)
Lanfranco Maria Luisa (2/4)
- sub. 5 - Cat. A/4 – Bernardi Silvano (1/4)
Bernardi Mauro Luigi (1/4)
Lanfranco Maria Luisa (2/4)
- sub. 6 - Cat. C/6 – Bernardi Silvano (1/4)
Bernardi Mauro Luigi (1/4)
Lanfranco Maria Luisa (2/4)
- sub. 7 - Cat. A/4 – Bernardi Silvano (1/4)
Bernardi Mauro Luigi (1/4)
Lanfranco Maria Luisa (2/4)
- sub. 8 - Cat. A/4 – Bernardi Silvano (1/4)

Lanfranco Maria Luisa (2/4)

Foglio VII mappale n. 584 (proprietà FI.BE s.r.l.)

Corso Francia n. 257 interno

basso fabbricato

Superficie mq. 1.143

Intestatari:

- sub. 1 - Cat. C/6 – Bernardi Mauro Luigi (proprietà ¼)
Bernardi Silvano (proprietà ¼)
Lanfranco Maria Luisa (proprietà 2/4)
- sub. 2 - Cat. C/6 – Bernardi Mauro Luigi (proprietà ¼)
Bernardi Silvano (proprietà ¼)
Lanfranco Maria Luisa (proprietà 2/4)
- sub. 3 - Cat. C/6 – Bernardi Mauro Luigi (proprietà ¼)
Bernardi Silvano (proprietà ¼)
Lanfranco Maria Luisa (proprietà 2/4)
- sub. 4 - Cat. C/6 – Bernardi Mauro Luigi (proprietà ¼)
Bernardi Silvano (proprietà ¼)
Lanfranco Maria Luisa (proprietà 2/4)
- sub. 5 - Cat. C/6 – Bernardi Mauro Luigi (proprietà ¼)
Bernardi Silvano (proprietà ¼)
Lanfranco Maria Luisa (proprietà 2/4)
- sub. 6 - Cat. C/6 – Bernardi Mauro Luigi (proprietà ¼)
Bernardi Silvano (proprietà ¼)
Lanfranco Maria Luisa (proprietà 2/4)
- sub. 7 - Cat. C/6 – Bernardi Mauro Luigi (proprietà ¼)
Bernardi Silvano (proprietà ¼)
Lanfranco Maria Luisa (proprietà 2/4)
- sub. 8 - Cat. C/6 – Bernardi Mauro Luigi (proprietà ¼)
Bernardi Silvano (proprietà ¼)
Lanfranco Maria Luisa (proprietà 2/4)
- sub. 9 - Cat. C/6 – Bernardi Mauro Luigi (proprietà ¼)
Bernardi Silvano (proprietà ¼)
Lanfranco Maria Luisa (proprietà 2/4)
- sub. 10 - Cat. C/6 – Bernardi Mauro Luigi (proprietà ¼)
Bernardi Silvano (proprietà ¼)
Lanfranco Maria Luisa (proprietà 2/4)

Foglio VII mappale n. 705 (+ 2633 ora soppresso) (proprietà FI.BE s.r.l.)

Corso Francia n. 255

fabbricato a due piani fuori terra e basso fabbricato

Superficie mq. 1.777

Intestatari:

- sub. 1 - Cat. C/1 – FI.BE. s.r.l.
- sub. 2 - Cat. A/4 – FI.BE. s.r.l.
- sub. 3 – Bene comune non censibile

Foglio VII mappale n. 401 (proprietà FI.BE s.r.l.)

Corso Francia interno

terreno

Superficie mq. 120

Classe: ACCESSO - da visura è comune al m.le 705

Foglio VII mappale n. 2654 (già 248) (proprietà FI.BE s.r.l.)

Corso Francia interno

terreno

superficie mq. 1.640

Intestatari:

Maffiodo Adriano (proprietà 1000/1000)

Foglio VII mappale n. 403 (proprietà FI.BE s.r.l.)

Corso Francia n. 255 P.T. – P. 1

fabbricato a due piani fuori terra

superficie mq. 121

Intestatari:

sub. 1 - Cat. A/5 – FI.BE. s.r.l.

sub. 2 - Cat. A/5 – FI.BE. s.r.l.

sub. 3 - Cat. A/5 – FI.BE. s.r.l.

sub. 4 - Cat. A/5 – FI.BE. s.r.l.

sub. 5 - Cat. A/5 – FI.BE. s.r.l.

sub. 6 - Cat. A/5 – FI.BE. s.r.l.

sub. 7 - Cat. A/5 – FI.BE. s.r.l.

Foglio VII mappale n. 252 (proprietà FI.BE s.r.l.)

Corso Francia n. 253/b

fabbricato a due piani fuori terra

superficie mq. 175

Intestatari:

sub. 1 - Cat. A/5 - Girodo Emilia ved. Maffiodo (usufrutto ½)
Maffiodo Felice fu Natale

sub. 2 - Cat. A/5 - Girodo Emilia ved. Maffiodo (usufrutto ½)
Maffiodo Felice fu Natale

sub. 3 - Cat. A/5 - Girodo Emilia ved. Maffiodo (usufrutto ½)
Maffiodo Felice fu Natale

sub. 4 - Cat. C/6 - Girodo Emilia ved. Maffiodo (usufrutto ½)
Maffiodo Felice fu Natale

Foglio VII mappale n. 404 (proprietà FI.BE s.r.l.)

Corso Francia n. 253

fabbricato a due piani fuori terra

superficie mq. 104

Intestatari:

sub. 1 - Cat. C/6 – FI.BE. s.r.l.

sub. 2 - Cat. C/1 – FI.BE. s.r.l.

Foglio VII mappale n. 250 (proprietà FI.BE s.r.l.)

Corso Francia n. 247

fabbricato a due piani fuori terra

superficie mq. 181

Intestatari:

sub. 1 - Cat. A/5 – Manelli Fiorina ved. Forno (usufrutto ½)
Forno Elena mar. Gaido

sub. 2 - Cat. A/5 – Manelli Fiorina ved. Forno (usufrutto ½)
Forno Elena mar. Gaido

sub. 3 - Cat. A/5 – Forno Matilde mar. Fasano

sub. 4 - Cat. A/5 – Forno Matilde mar. Fasano

sub. 5 - Cat. A/5 – Manelli Fiorina ved. Forno (usufrutto ½)
Forno Elena mar. Gaido

sub. 6 - Cat. A/5 – Manelli Fiorina ved. Forno (usufrutto ½)
Forno Elena mar. Gaido

sub. 7 - Cat. A/5 – Manelli Fiorina ved. Forno (usufrutto ½)
Forno Elena mar. Gaido

sub. 9 - Cat. A/5 – Manelli Fiorina ved. Forno (usufrutto ½)
Forno Elena mar. Gaido

sub. 10 - Cat. A/5 – Manelli Fiorina ved. Forno (usufrutto ½)
Forno Elena mar. Gaido

sub. 11 - Cat. A/5 – Forno Matilde mar. Fasano

sub. 12 - Cat. A/5 – Forno Matilde mar. Fasano

sub. 13 - Cat. A/5 – Forno Matilde mar. Fasano

Foglio VII mappale n. 805, + X3 (proprietà FI.BE s.r.l.)

Corso Francia n. 247

fabbricato a due piani fuori terra

superficie mq. 540 (*reale misurata*)

N.B.: 85 mq dei 540 ceduti a Satragni per compensazione e rettifica comparto C (quindi in proprietà FI.BE = 455 mq).

Foglio VII mappale n. 1315 (proprietà FI.BE s.r.l.)

Corso Francia

terreno interno

superficie mq. 260

N.B.: 66 mq dei 260 rimangono in proprietà di Satragni Giovanni per compensazione e rettifica comparto C (quindi in proprietà FI.BE = 194 mq).

Intestatari:

SATRAGNI Giovanni (proprietà 1000/1000)

Foglio VII mappale n. 255 (zone dure)

Corso Francia n. 249

fabbricato a due piani fuori terra

superficie mq. 238

N.B.: 25 mq dei 238 ceduti a FI.BE per compensazione e rettifica comparto C.

Foglio VII mappale n. 303 (proprietà Gai)

Corso Francia n. 245

fabbricato a due piani fuori terra

superficie mq. 450

Intestatari:

Foglio VII mappale n. 249 (proprietà Gai)

Corso Francia interno

terreno

superficie mq. 810

Intestatari:

FORNO Lorenzo (proprietà 1000/1000)

Foglio VII mappale n. 256 (proprietà FI.BE s.r.l.)

corso Francia n. 243

fabbricato a due piani fuori terra

superficie mq. 192

Intestatari:

sub. 1 - Cat. C/1 – Truccero Alberto, Merlino Rosina

sub. 2 - Cat. A/4 – Truccero Alberto, Merlino Rosina

Foglio VII mappale n. 258, 2083 (proprietà FI.BE s.r.l.)

Corso Francia n. 241

fabbricato a due piani fuori terra

superficie mq. 620

Intestatari:

per il m.le n. 258 sub. 1 - Cat. C/1 – Botto Carla, Salerno Luca

sub. 2 - Cat. C/1 – Botto Carla, Salerno Luca

sub. 3 - Cat. A/4 – Botto Carla, Salerno Luca

sub. 4 - Cat. A/4 – Botto Carla, Salerno Luca

sub. 5 - Cat. A/4 – Botto Carla, Salerno Luca

sub. 6 - Cat. A/4 – Botto Carla, Salerno Luca

Foglio VII mappale n. 2073 (zone dure)

Corso Francia n. 237 interno
basso fabbricato
superficie mq. 19

Intestatari:

rubricato al catasto terreni - MICHELA Teresa, mar. Marchis (proprietà 1000/1000)

Foglio VII mappale n. 1317 (proprietà FI.BE s.r.l.)

Corso Francia interno
terreno
superficie catastale totale mq. 195

Foglio VII mappale n. 261 (proprietà FI.BE s.r.l.)

Corso Francia interno
terreno
superficie mq. 180

Intestatari:

MICHELA Francesca

Foglio VII mappale n. 260 (proprietà FI.BE s.r.l.)

Corso Francia n. 237
fabbricato a tre piani fuori terra su via ed interno
superficie totale mq. 395 - **superficie interessata 261 mq (misurati) - proprietà FI.BE s.r.l., i restanti 134 mq fanno parte del comparto D.**

Foglio VII mappale n. 2081 (proprietà FI.BE s.r.l.)

Corso Francia n. 237/2
fabbricato a due piani fuori terra su via ed interno
superficie totale mq. 431

Intestatari:

rubricato al catasto terreni - MICHELA Teresa, mar. Marchis (proprietà 1000/1000)

Foglio VII mappale n. 411 (proprietà FI.BE s.r.l.)

via Piave n. 12
fabbricato a un piano fuori terra e basso fabbricato
superficie mq. 905

Intestatari:

sub. 1 - Cat. A/3 – FI.BE. S.R.L.
sub. 2 - Cat. C/2 - FI.BE. S.R.L.

Foglio VII mappale n. 263 (proprietà Gai)

Via Piave n. 16 bis
fabbricato a due piani fuori terra
superficie mq. 90

Intestatari:

sub. 1 - Cat. A/4 - Brunatto Giacinto
sub. 2 - Cat. C/6 - Brunatto Giacinto

Foglio VII mappale n. 2068 (proprietà FI.BE s.r.l.)

Via Piave n. 20/a
basso fabbricato
superficie mq. 247

Intestatari:

sub. 1 - Cat. C/2 - De Rossi Giovanna
Fiameni Franco
sub. 2 - Cat. C/7 - De Rossi Giovanna
Fiameni Franco

Foglio VII mappale n. 1340 (proprietà FI.BE s.r.l.)

Via Piave n. 20
terreno interno
superficie mq. 159

Intestatari:

FIAMENI Stella (proprietà 1000/1000)

Foglio VII mappale n. 1341 (proprietà FI.BE s.r.l.)

Via Piave n. 20
terreno interno
superficie mq. 136

Intestatari:

FIAMENI Rosa (proprietà ½)
FIAMENI Stella (proprietà ½)

Foglio VII mappale n. 412 (proprietà Gai)

Via Piave n. 20
terreno interno
superficie mq. 83

Intestatari:

FIAMENI Stella (proprietà 1000/1000)

Foglio VII mappale n. 1389 (proprietà Gai)

via Piave n. 20
terreno interno
superficie mq. 83

Foglio VII mappale n. 1337 (proprietà Gai)

Via Piave n. 20
terreno interno
superficie mq. 83

Intestatari:

FIAMENI Stella (proprietà 1000/1000)

Foglio VII mappale n. 410 (proprietà Gai)

via Piave
terreno interno
superficie mq. 187

Intestatari:

BRUNATTO Pierina (proprietà 1000/1000)

Foglio VII mappale n. 413 (proprietà Gai)

Via Piave
terreno interno
superficie mq. 1.260

Intestatari:

RUSCELLO Elena (proprietà 1/2)
RUSCELLO Maria Teresa (proprietà 1/2)

Foglio VII mappale n. 770 (proprietà FI.BE s.r.l.)

Via Piave
terreno interno
superficie mq. 1.520 – 119 mq (già viabilità) = 1.401 mq interessati

Intestatari:

FORNO Matilde (proprietà 1000/1000)

Foglio VII mappale n. 804 (proprietà Gai)

via Piave
terreno interno
superficie mq. 993

Intestatari:

BAI Angela (usufrutto per 1/1)

FORNO Luisa (nuda proprietà 1/1)

Foglio VII mappale n. 402 (proprietà Gai)

Corso Francia n. 245

fabbricato

superficie mq. 450

Intestatari:

- sub. 1 - Cat. A/4 - Forno Lorenzo
- sub. 2 - Cat. A/4 - Forno Lorenzo
- sub. 3 - Cat. A/4 - Forno Lorenzo
- sub. 4 - Cat. A/4 - Bai Angela
Forno Luisa Piera
- sub. 5 - Cat. A/4 - Bai Angela
Forno Luisa Piera

- sub. 7 - Cat. A/4 – Forno Lorenzo
- sub. 8 - Cat. A/4 – Forno Lorenzo
- sub. 9 - Cat. A/4 – Forno Lorenzo
- sub. 10 - Cat. A/4 – Bai Angela
Forno Luisa Piera
- sub. 11 - Cat. A/4 – Bai Angela
Forno Luisa Piera
- sub. 12 - Cat. A/4 – Bai Angela
Forno Luisa Piera

- sub. 13 - Cat. A/4 – Bai Angela
Forno Luisa Piera

COMPARTO DI INTERVENTO B

Foglio VII mappale n. 2511, 1310 (zone dure)

Via Cefalonia n. 1

Fabbricato a tre piani fuori terra e basso fabbricato interno

Superficie mq. 493

Intestatari:

- foglio VII particella 1309 sub. 1 Cat. C/1 - Dova Maddalena (1/2)
Oddone Emilio (1/2)
- foglio VII particella 1309 sub. 2 Cat. C/1 - Dova Maddalena (1/2)
Oddone Emilio (1/2)
- foglio VII particella 1309 sub. 3 Cat. C/1 - Dova Maddalena (1/2)
Oddone Emilio (1/2)
- foglio VII particella 1309 sub. 4 Cat. A/3 - Dova Maddalena (1/2)
Oddone Emilio (1/2)
- foglio VII particella 1309 sub. 5 Cat. A/3 - Dova Maddalena (1/2)
Oddone Emilio (1/2)
- foglio VII particella 1309 sub. 6 Cat. A/3 - Dova Maddalena (1/2)

foglio VII particella 1309 sub. 7 Cat. A/3 -	Oddone Emilio (1/2) Dova Maddalena (1/2)
foglio VII particella 1309 sub. 8 Cat. A/3 -	Oddone Emilio (1/2) Dova Maddalena (1/2)
foglio VII particella 1309 sub. 9 Cat. A/3 -	Oddone Emilio (1/2) Dova Maddalena (1/2)
foglio VII particella 1309 sub.10 Cat. A/3 -	Oddone Emilio (1/2) Dova Maddalena (1/2)
foglio VII particella 1309 sub.11 Cat. A/3 -	Oddone Emilio (1/2) Dova Maddalena (1/2)
foglio VII particella 1310 sub. Cat. C/2 -	Oddone Emilio (1/2) Dova Maddalena (1/2)
foglio VII particella 2084 sub. 1 Cat. C/6 -	Oddone Emilio (1/2) Dova Maddalena (1/2)
foglio VII particella 2084 sub. 2 Cat. C/6 -	Oddone Emilio (1/2) Dova Maddalena (1/2)
foglio VII particella 2511 sub. 1 Cat. C/7 -	Oddone Emilio (1/2) Vignale Rosella

Foglio VII mappale n. 1287 (zone dure)

Corso Francia n. 259

Fabbricato a tre piani fuori terra

Superficie mq. 198

Intestatari:

sub. 1 – Cat. C/1 – Gagliardi Rosa

sub. 2 – Cat. A/3 – Gagliardi Rosa

sub. 3 – Cat. C/1 – Gagliardi Rosa

sub. 4 – Cat. A/3 – Gagliardi Rosa

Foglio VII mappale n. 1747 (zone dure)

Via Veneto n. 12/14

fabbricato a sei piani fuori terra

superficie mq. 239 (superficie interessata - area pertinenziale a condominio Via

Vittorio Veneto 12-14) – 47 mq (già viabilità) = mq 192 interessati

Foglio VII mappale n. 1747 – Via Vittorio Veneto n. 12

Intestatari:

sub. 1 - Cat. A/2 – FRUTTERO Mirella (proprietà 1/3)

GRASSO Carlo (proprietà 2/3)

sub. 2 - U.I. SOPPRESSA

sub. 3 - Cat. A/2 – PENNA Giuseppe

sub. 4 - Cat. A/2 – ARESE Aldo
BRUGNOLO Paola

sub. 5 - Cat. A/2 – TASSONE Francesco

sub. 6 - Cat. A/2 – BERTARIONE Annamaria (proprietà ½)

FERRARIS Carlo (proprietà ½)

sub. 7 - Cat. A/2 – PADOVAN Gilda (proprietà ½)

- PERENO Giovanni (proprietà ½)
 sub. 8 - Cat. A/2 – ZINGALE Caterina
 sub. 9 - Cat. A/2 – BELTRAME Armida (proprietà 750/1000)
 MESSA Claudio (proprietà 250/1000)
 sub. 10 - Cat. A/2 – LA LEGGIA Carmela (proprietà ½)
 MESSINA Angelo (proprietà ½)
 sub. 11 - U.I. SOPPRESSA
 sub. 12 - Cat. A/2 – MONACO Virginia
 sub. 14 - BENE COMUNE NON CENSIBILE
- sub. 15 - Cat. A/3 – DIMONTE Savino (proprietà ½)
 PERENO Rosanna (proprietà ½)
 sub. 16 - Cat. A/3 – TIRELLI Giuseppe (proprietà ½)
 TIRELLI Pietro (proprietà ½)

Foglio VII mappale n. 247 – Via Vittorio Veneto n. 14

Intestatari:

- sub. 1 - Cat. A/3 – MORIONDO Danilo
 sub. 2 - Cat. A/3 – IERACI Loredana
 sub. 3 - Cat. A/3 – LOCURATOLO Vincenzo (proprietà ½)
 ZULLO Marisa (proprietà ½)
 sub. 4 - Cat. A/3 – SOSTERO Egle
 sub. 5 - Cat. A/3 – MARANGON Cesare
 sub. 6 - Cat. A/3 – CAMPISI Francesco (proprietà ½)
 MARINO Assunta (proprietà ½)
 sub. 7 - Cat. A/3 – FURIN Novella
 sub. 8 - Cat. A/3 – GAGLIARDINO Gabriella
 sub. 9 - U.I. SOPPRESSA
 sub. 10 - U.I. SOPPRESSA
 sub. 11 - Cat. A/3 – GAGLIARDINO Gabriella
sub. 12 - Cat. A/3 – GIACOMIN Giuseppina (proprietà ½)
- RUZZA Bruno (proprietà ½)
 sub. 13 - U.I. SOPPRESSA
 sub. 14 - Cat. A/3 – GAGLIARDINO Gabriella
 sub. 15 - Cat. A/3 – GAGLIARDINO Gabriella

COMPARTO DI INTERVENTO C

Foglio VII mappale n. 254 (zone dure)

Corso Francia n. 251

fabbricato a due piani fuori terra

superficie mq. 308

Intestatari:

- sub. 1 - Cat. C/1 – Doglio Giuseppina ved. Satragni
 sub. 2 - Cat. C/1 – Doglio Giuseppina ved. Satragni
 sub. 3 - Cat. C/1 – Satragni Dionigi (figlio)
 sub. 4 - Cat. C/1 – Doglio Giuseppina ved. Satragni
 sub. 5 - Cat. C/3 – Doglio Giuseppina ved. Satragni

sub. 6 - Cat. A/4 – Doglio Giuseppina ved. Satragni
sub. 7 - Cat. A/4 – Doglio Giuseppina ved. Satragni
sub. 8 - Cat. C/3 – Doglio Giuseppina ved. Satragni
sub. 9 - Cat. C/6 – Doglio Giuseppina ved. Satragni
sub. 10 - Cat. C/6 – Doglio Giuseppina ved. Satragni
sub. 11 - Cat. C/6 – Doglio Giuseppina ved. Satragni
sub. 12 - Cat. A/3 – Doglio Giuseppina ved. Satragni

Foglio VII mappale n. 255 (zone dure)

Corso Francia n. 249

fabbricato a due piani fuori terra

superficie mq. 238

N.B.: 25 mq dei 238 ceduti a FI.BE per compensazione e rettifica comparto C (quindi in proprietà Satragni = 213 mq).

Intestatari:

Cat. C/1 - Satragni Dionigi

Foglio VII mappale n. 1315 (proprietà FI.BE s.r.l.)

Corso Francia

terreno interno

superficie mq. 260

N.B.: 66 mq dei 260 rimangono in proprietà di Satragni Giovanni per compensazione e rettifica comparto C.

Intestatari:

SATRAGNI Giovanni (proprietà 1000/1000)

Foglio VII mappale n. 805, + X3 (proprietà FI.BE s.r.l.)

Corso Francia n. 247

fabbricato a due piani fuori terra

superficie mq. 540 (*reale misurata*)

N.B.: 85 mq dei 540 ceduti a Satragni per compensazione e rettifica comparto C.

COMPARTO DI INTERVENTO D

Foglio VII mappale n. 259 (zone dure)

Corso Francia n. 237

fabbricato a tre piani fuori terra su via ed interno

superficie mq. 766

Intestatari:

sub. 1 - Cat. C/1 – Alessio Candida fu Ernesto (1/10)

Michela Francesca fu Antonio (1/10)

Michela Giuseppe fu Antonio (1/10)

Michela Maria fu Antonio (1/10)
Michela Teresina fu Antonio (1/10)
Rosso Candida fu Bartolomeo ved. Michela (usufrutto 1/2)
Rosso Candida fu Bartolomeo ved. Michela (5/10)

sub. 2 - Cat. C/1 – Alessio Candida fu Ernesto (1/10)
Michela Francesca fu Antonio (1/10)
Michela Giuseppe fu Antonio (1/10)
Michela Maria fu Antonio (1/10)
Michela Teresina fu Antonio (1/10)
Rosso Candida fu Bartolomeo ved. Michela (usufrutto 1/2)
Rosso Candida fu Bartolomeo ved. Michela (5/10)

sub. 3 - Cat. C/1 – Alessio Candida fu Ernesto (1/10)
Michela Francesca fu Antonio (1/10)
Michela Giuseppe fu Antonio (1/10)
Michela Maria fu Antonio (1/10)
Michela Teresina fu Antonio (1/10)
Rosso Candida fu Bartolomeo ved. Michela (usufrutto 1/2)
Rosso Candida fu Bartolomeo ved. Michela (5/10)

sub. 4 - Cat. C/1 – Alessio Candida fu Ernesto (1/10)
Michela Francesca fu Antonio (1/10)
Michela Giuseppe fu Antonio (1/10)
Michela Maria fu Antonio (1/10)
Michela Teresina fu Antonio (1/10)
Rosso Candida fu Bartolomeo ved. Michela (usufrutto 1/2)
Rosso Candida fu Bartolomeo ved. Michela (5/10)

sub. 5 - U.I. soppressa

sub. 6 - U.I. soppressa

sub. 7 - Cat. A/4 – Alessio Candida fu Ernesto (1/10)
Michela Francesca fu Antonio (1/10)
Michela Giuseppe fu Antonio (1/10)
Michela Maria fu Antonio (1/10)
Michela Teresina fu Antonio (1/10)
Rosso Candida fu Bartolomeo ved. Michela (usufrutto 1/2)
Rosso Candida fu Bartolomeo ved. Michela (5/10)

sub. 8 - Cat. A/4 – Alessio Candida fu Ernesto (1/10)
Michela Francesca fu Antonio (1/10)
Michela Giuseppe fu Antonio (1/10)
Michela Maria fu Antonio (1/10)
Michela Teresina fu Antonio (1/10)
Rosso Candida fu Bartolomeo ved. Michela (usufrutto 1/2)
Rosso Candida fu Bartolomeo ved. Michela (5/10)

sub. 9 - Cat. A/4 – Alessio Candida fu Ernesto (1/10)
Michela Francesca fu Antonio (1/10)
Michela Giuseppe fu Antonio (1/10)
Michela Maria fu Antonio (1/10)
Michela Teresina fu Antonio (1/10)
Rosso Candida fu Bartolomeo ved. Michela (usufrutto 1/2)
Rosso Candida fu Bartolomeo ved. Michela (5/10)

- sub. 10 - U.I. soppressa
- sub. 11 - U.I. soppressa
- sub. 12 - U.I. soppressa
- sub. 13 - U.I. soppressa
- sub. 14 - U.I. soppressa
- sub. 15 - Cat. A/3 – Alessio Candida fu Ernesto (1/10)
 Michela Francesca fu Antonio (1/10)
 Michela Giuseppe fu Antonio (1/10)
 Michela Maria fu Antonio (1/10)
 Michela Teresina fu Antonio (1/10)
 Rosso Candida fu Bartolomeo ved. Michela (usufrutto 1/2)
 Rosso Candida fu Bartolomeo ved. Michela (5/10)
- sub. 16 - Cat. A/3 – Alessio Candida fu Ernesto (1/10)
 Michela Francesca fu Antonio (1/10)
 Michela Giuseppe fu Antonio (1/10)
 Michela Maria fu Antonio (1/10)
 Michela Teresina fu Antonio (1/10)
 Rosso Candida fu Bartolomeo ved. Michela (usufrutto 1/2)
 Rosso Candida fu Bartolomeo ved. Michela (5/10)
- sub. 17 - Cat. A/3 – Alessio Candida fu Ernesto (1/10)
 Michela Francesca fu Antonio (1/10)
 Michela Giuseppe fu Antonio (1/10)
 Michela Maria fu Antonio (1/10)
 Michela Teresina fu Antonio (1/10)
 Rosso Candida fu Bartolomeo ved. Michela (usufrutto 1/2)
 Rosso Candida fu Bartolomeo ved. Michela (5/10)
- sub. 18 - Cat. C/1 – Buttiglieri Massimo
- sub. 19 - Cat. C/1 – Buttiglieri Massimo
- sub. 20 - Cat. A/3 – Michela Pierantonia
 Michela Armanda
- sub. 21 - Cat. A/3 – Zolfo Andrea
 Gallo Maria Cristina
- sub. 22 - Cat. A/4 – Michela Pierantonia
 Michela Armanda

Foglio VII mappale n. 1316, + 405 (zone dure)

Corso Francia n. 237

fabbricato a tre piani fuori terra su via ed interno

superficie mq. 312

Intestatari:

- per il m.le n. 405
- sub. 1 - Cat. C/2 – Burrello Antonino
 - sub. 2 - Cat. C/2 – Di Costa Giuseppe (proprietà ½)
 Scagnolari Lairetta (proprietà ½)
 - sub. 3 - Cat. C/2 – Alessio Candida (proprietà 1/10)
 Michela Francesca (proprietà 1/10)
 Michela Giuseppe (proprietà 1/10)
 Michela Maria (proprietà 1/10)
 Michela Teresina (proprietà 1/10)
 Rosso Candida (usufrutto 1/2)

Rosso Candida (proprietà 5/10)

Foglio VII mappale n. 406 (zone dure)

Corso Francia n. 237 interno
fabbricato a due piani fuori terra
superficie mq. 74

Foglio VII mappale n. 1332 (proprietà FI.BE s.r.l.)

Corso Francia n. 237 interno
basso fabbricato
superficie mq. 56

Foglio VII mappale n. 1333 (zone dure)

Corso Francia n. 237 interno
basso fabbricato
superficie mq. 50

Foglio VII mappale n. 260 (zone dure)

Corso Francia n. 237
fabbricato a tre piani fuori terra su via ed interno
superficie totale mq. 395 - **superficie interessata 134 mq, i restanti 261 mq (misurati) -
proprietà FI.BE s.r.l..**

COMPARTO DI INTERVENTO E

Foglio VII mappale n. 304 (zone dure)

Corso Francia n. 235/a-b
fabbricato a tre piani fuori terra su via ed interno
superficie mq. 552

Intestatari:

sub. 1 - U.I. SOPPRESSA

sub. 2 - U.I. SOPPRESSA

sub. 3 - U.I. SOPPRESSA

sub. 4 - U.I. SOPPRESSA

sub. 5 - U.I. SOPPRESSA

sub. 6 - Cat. A/4 – Stella Claudia (proprietà 30/160)

Stella Nicodemo (proprietà 100/160)

Stella Rossella (proprietà 30/160)

sub. 7 - Cat. D/8 – Stella Claudia (proprietà 30/160)

Stella Nicodemo (proprietà 100/160)

Stella Rossella (proprietà 30/160)

Foglio VII mappale n. 305, 306 (zone dure)

Corso Francia n. 233 angolo via Piave n. 2
fabbricato a due piani fuori terra + basso fabbricato
superficie mq. 220

Intestatari:

al m.le 305 - Cat. C/1 – Stella Claudia (proprietà 3/16)
Stella Nicodemo (proprietà 10/16)
Stella Rossella (proprietà 3/16)

Foglio VII mappale n. 407 (zone dure)

via Piave n. 6 - 8
fabbricato a due piani fuori terra
superficie mq. 530

Intestatari:

Cat. C/6 – s.r.l. FI.BE.
sub. 1 - Cat. A/4 – U.I. SOPPRESSA
sub. 2 - Cat. A/4 – Bianzeno Elda (proprietà ½)
Tabone Marco (proprietà ½)
sub. 3 - Cat. A/4 – Bianzeno Elda (proprietà ½)
Tabone Marco (proprietà ½)
sub. 4 – Bene comune non censibile
sub. 5 - Cat. C/6 - Bianzeno Elda (proprietà ½)
Tabone Marco (proprietà ½)
sub. 6 - Cat. C/6 - Bianzeno Elda (proprietà ½)
Tabone Marco (proprietà ½)
sub. 7 – U.I. SOPPRESSA
sub. 8 - Cat. A/3 – s.r.l. FI.BE.
sub. 9 - Cat. C/6 – s.r.l. FI.BE.
sub. 10 - Cat. A/3 – s.r.l. FI.BE.

Foglio VII mappale n. 2733 (proprietà FI.BE s.r.l.)

Via Piave terreno
superficie mq. 35

Foglio VII mappale n. 2585 (proprietà FI.BE s.r.l.)

via Piave n. 8
fabbricato a due piani fuori terra e basso fabbricato
superficie mq. 260

Foglio VII mappale n. 586 (zone dure)

Via Piave n. 10
fabbricato a due piani fuori terra
superficie mq. 455

Intestatari:

sub. 1 – U.I. SOPPRESSA

sub. 2 – U.I. SOPPRESSA

sub. 3 - Cat. A/3 – Dezzani Giuseppe (proprietà $\frac{1}{4}$)

Dezzani Maria (proprietà $\frac{1}{4}$)

Gagliardi Ida (proprietà $\frac{2}{4}$)

Gagliardi Ida (usufrutto $\frac{1}{6}$)

sub. 4 - Cat. A/3 – Dezzani Giuseppe (proprietà $\frac{1}{4}$)

Dezzani Maria (proprietà $\frac{1}{4}$)

Gagliardi Ida (proprietà $\frac{2}{4}$)

Gagliardi Ida (usufrutto $\frac{1}{6}$)

sub. 5 - Cat. A/3 – Dezzani Giuseppe (proprietà $\frac{1}{4}$)

Dezzani Maria (proprietà $\frac{1}{4}$)

Gagliardi Ida (proprietà $\frac{2}{4}$)

Gagliardi Ida (usufrutto $\frac{1}{6}$)

sub. 6 - Cat. C/6 – Dezzani Giuseppe (proprietà $\frac{1}{4}$)

Dezzani Maria (proprietà $\frac{1}{4}$)

Gagliardi Ida (proprietà $\frac{2}{4}$)

Gagliardi Ida (usufrutto $\frac{1}{6}$)

Foglio VII mappale n. 1335 (zone dure)

via Piave n. 16

fabbricato a due piani fuori terra

superficie mq. 68

Intestatari:

sub. 1 - Bene comune non censibile

sub. 2 - Cat. A/3 - Brunatto Pierina (Forneris Giuseppe tel. 0114050102)

sub. 3 - Cat. C/6 - Brunatto Pierina (Forneris Giuseppe tel. 0114050102)

Foglio VII mappale n. 1336 (zone dure)

Via Piave n. 16

fabbricato a due piani fuori terra

superficie mq. 94

U.I. SOPPRESSA

Foglio VII mappale n. 320 (zone dure)

Via Piave n. 16

fabbricato a due piani fuori terra

superficie mq. 128

Intestatari:

sub. 1 - Bene comune non censibile

sub. 2 - Cat. A/3 - Brunatto Aldo

sub. 3 - Cat. A/3 - Brunatto Pierina (Forneris Giuseppe tel. 0114050102)

Foglio VII mappale n. 644 (zone dure)

Via Piave n. 20

fabbricato a due piani fuori terra

superficie mq. 270

Intestatari:

sub. 1 - U.I. SOPPRESSA

sub. 2 - Cat. A/4 - Fiameni Amilcare (2/14)

Fiameni Elda (2/4)

Fiameni Ercole (2/4)

Fiameni Giuseppe (2/14)

Fiameni Osvaldo (2/14)

Fiameni Rosa (1/14)

Fiameni Stella (1/14)

Superti Arturo (2/14)

Superti Erminia (usufrutto 1/21)

sub. 3 - Cat. A/4 – Fiameni Stella

sub. 4 - U.I. SOPPRESSA

sub. 5 - Cat. A/5 – Secco Cristina

Foglio VII mappale n. 1342 (zone dure)

Via Piave n. 20

terreno interno

superficie catastale mq. 23; superficie misurata 80 mq.

Intestatari:

FIAMENI Rosa (proprietà ½)

FIAMENI Stella (proprietà ½)

Foglio VII mappale n. 1338 (zone dure)

Via Piave n. 20

terreno interno

superficie mq. 83

Intestatari:

Cat. C/6 - FIAMENI Stella (proprietà 1000/1000)

ALLEGATO B1: ELENCO CATASTALE AGGIORNATO A FRAZIONAMENTI GIA' AVVENUTI IN ATTUAZIONE DEI DETTAMI DEL PIANO PARTICOLAREGGIATO ADOTTATO DI INIZIATIVA PUBBLICA - AREA COMPRESA TRA CORSO FRANCIA, VIA FABBRICETTA, VIA ISONZO, VIA PIAVE.

COMPARTO DI INTERVENTO A (*)

(*) N.B.: gli elenchi catastali dei Comparti B, C, D, E rimangono invariati.

Foglio VII mappale n. 256 (proprietà FI.BE s.r.l.)

corso Francia n. 243

fabbricato a due piani fuori terra

superficie mq. 192

Intestatari:

sub. 1 - Cat. C/1 – Truccero Alberto, Merlino Rosina

sub. 2 - Cat. A/4 – Truccero Alberto, Merlino Rosina

Foglio VII mappale n. 258, 2083 (proprietà FI.BE s.r.l.)

Corso Francia n. 241

fabbricato a due piani fuori terra

superficie mq. 620

Intestatari:

per il m.le n. 258 sub. 1 - Cat. C/1 – Botto Carla, Salerno Luca

sub. 2 - Cat. C/1 – Botto Carla, Salerno Luca

sub. 3 - Cat. A/4 – Botto Carla, Salerno Luca

sub. 4 - Cat. A/4 – Botto Carla, Salerno Luca

sub. 5 - Cat. A/4 – Botto Carla, Salerno Luca

sub. 6 - Cat. A/4 – Botto Carla, Salerno Luca

Foglio VII mappale n. 260 (proprietà FI.BE s.r.l.)

Corso Francia n. 237

fabbricato a tre piani fuori terra su via ed interno

superficie totale mq. 395 - **superficie interessata 261 mq (misurati) - proprietà FI.BE s.r.l., i restanti 134 mq fanno parte del comparto D.**

Foglio VII mappale n. 261 (proprietà FI.BE s.r.l.)

Corso Francia interno

terreno

superficie mq. 180

Intestatari:

MICHELA Francesca

Foglio VII mappale n. 1317 (proprietà FI.BE s.r.l.)

Corso Francia interno

terreno

superficie catastale totale mq. 195

Foglio VII mappale n. 2081 (proprietà FI.BE s.r.l.)

Corso Francia n. 237/2

fabbricato a due piani fuori terra su via ed interno

superficie totale mq. 431

Intestatari:

rubricato al catasto terreni - MICHELA Teresa, mar. Marchis (proprietà 1000/1000)

Foglio VII mappale n. 2866 (proprietà Costruzioni Gai s.r.l.)

Terreno

superficie catastale mq. 60

Foglio VII mappale n. 2870 (proprietà FI.BE s.r.l.)

Terreno

superficie catastale mq. 141

Foglio VII mappale n. 2873 (proprietà FI.BE s.r.l.)

Terreno

superficie catastale mq. 1222

Foglio VII mappale n. 2896 - ente urbano

Terreno

superficie catastale mq. 450

Foglio VII mappale n. 2899 - ente urbano

Terreno

superficie catastale mq. 649

Foglio VII mappale n. 2902 - ente urbano

Terreno

superficie catastale mq. 1556

Foglio VII mappale n. 2936 - ente urbano

Via Einaudi 8 - 8/A (UMI A3)

Fabbricato a 8 P.F.T.

superficie catastale terreno mq. 1067

Foglio VII mappale n. 2939 - ente urbano

Via Einaudi
Cabina Enel
superficie catastale mq. 24

Foglio VII mappale n. 2943 - ente urbano

Corso Francia 255 - 255/1 - 255/2 - 257/1 - 257/2
- Via Einaudi 2 - 4 - 4/1 - 6 - 6/1 6/A (UMI A1)
Fabbricato a 5/8 P.F.T.
superficie catastale terreno mq. 3150

Foglio VII mappale n. 2955 - ente urbano

Via Einaudi 12 (scuola Materna)
Fabbricato a 1 P.F.T.
superficie catastale terreno mq. 3228

Foglio VII mappale n. 2960 (proprietà Costruzioni Gai s.r.l.)

Terreno
superficie catastale mq. 511

Foglio VII mappale n. 2961 (proprietà Costruzioni Gai s.r.l.)

Terreno
superficie catastale terreno mq. 436

Foglio VII mappale n. 2962 (proprietà Costruzioni Gai s.r.l.)

Terreno
superficie catastale mq. 660

Foglio VII mappale n. 2963 (proprietà Costruzioni Gai s.r.l.)

Terreno
superficie catastale mq. 150

Foglio VII mappale n. 2964 - ente urbano

Terreno
superficie catastale mq. 426

Foglio VII mappale n. 2965 - ente urbano

Terreno
superficie catastale mq. 24

Foglio VII mappale n. 2966 - ente urbano


Terreno

superficie catastale mq. 454

Foglio VII mappale n. 2967 - ente urbano

Terreno

superficie catastale mq. 401



Ufficio Provinciale di Torino - Territorio
Servizi Catastali

Data: 18/10/2016 - Ora: 10.19.40 Fine

Visura n.: T88610 Pag: 1

Visura storica per immobile

Situazione degli atti informatizzati dall'impianto meccanografico al 18/10/2016

Dati della richiesta	Comune di COLLEGGNO (Codice: C860)
Catasto Terreni	Provincia di TORINO Foglio: 7 Particella: 256

Area di enti urbani e promiscui dall'impianto meccanografico


N.	DATI IDENTIFICATIVI			DATI CLASSAMENTO				DATI DERIVANTI DA	
	Foglio	Particella	Sub	Porz	Qualità Classe	Superficie(m²) ha are ca	Deduz		Reddito
1	7	256		-	ENTE URBANO	01 92		Agrario	Impianto meccanografico del 01/09/1977
Notifica				Partita		I			

Unità immobiliari n. 1

Tributi erariali: Euro 0,90

Visura telematica

* Codice Fiscale Validato in Anagrafe Tributaria



Ufficio Provinciale di Torino - Territorio
Servizi Catastali

Visura storica per immobile

Situazione degli atti informatizzati dall'impianto meccanografico al 18/10/2016


Data: 18/10/2016 - Ora: 10.24.03

Fine

Visura n.: T91825 Pag: 2

Visura telematica

* Codice Fiscale Validato in Anagrafe Tributaria



Ufficio Provinciale di Torino - Territorio
Servizi Catastali

Data: 18/10/2016 - Ora: 10.24.03

Visura n.: T91825 Pag: 1

Visura storica per immobile

Situazione degli atti informatizzati dall'impianto meccanografico al 18/10/2016

Segue

Dati della richiesta	Comune di COLLEGGNO (Codice: C860)		
	Provincia di TORINO		
Catasto Terreni	Foglio: 7 Particella: 258		

Area di enti urbani e promiscui dal 01/02/1983

N.	DATI IDENTIFICATIVI			Porz	Qualità Classe	DATI CLASSAMENTO			DATI DERIVANTI DA	
	Foglio	Particella	Sub			Superficie(m ²) ha are ca	Deduz	Reddito		
1	7	258	-	ENTE URBANO		06	20	Dominicale	Agrario	VARIAZIONE D'UFFICIO del 01/02/1983 in atti dal 01/02/1983 (n. 883)
Notifica						Partita		1		

Sono stati inoltre variati i seguenti immobili:
- foglio 7 particella 2083


Mappali Fabbricati Correlati
Sezione - SezUrb - Foglio 7 - Particella 258
Sezione - SezUrb - Foglio 7 - Particella 995

Area di enti urbani e promiscui dall'impianto meccanografico

N.	DATI IDENTIFICATIVI			Porz	Qualità Classe	DATI CLASSAMENTO			DATI DERIVANTI DA	
	Foglio	Particella	Sub			Superficie(m ²) ha are ca	Deduz	Reddito		
1	7	258	-	ENTE URBANO		06	50	Dominicale	Agrario	Impianto meccanografico del 01/09/1977
Notifica						Partita		1		

Unità immobiliari n. 1

Tributi erariali: Euro 0,90



Ufficio Provinciale di Torino - Territorio
Servizi Catastali

Data: 18/10/2016 - Ora: 11.10.13
Visura n.: T126207 Pag: 1

Fine

Visura storica per immobile

Situazione degli atti informatizzati dall'impianto meccanografico al 18/10/2016

Dati della richiesta	Comune di COLLEGGNO (Codice: C860)
Catasto Terreni	Provincia di TORINO Foglio: 7 Particella: 260

Area di enti urbani e promiscui dall'impianto meccanografico

N.	DATI IDENTIFICATIVI			DATI CLASSAMENTO				DATI DERIVANTI DA
	Foglio	Particella	Sub	Porz	Qualità Classe	Superficie(m²) ha are ca	Deduz	
1	7	260		-	ENTE URBANO	03 95		Agrario
Notifica				Partita 1				Impianto meccanografico del 01/09/1977


Mappali Fabbricati Correlati
Sezione - SezUrb - Foglio 7 - Particella 260

Unità immobiliari n. 1

Tributi erariali: Euro 0,90

Visura telematica

* Codice Fiscale Validato in Anagrafe Tributaria



Ufficio Provinciale di Torino - Territorio
Servizi Catastali

Visura storica per immobile

Situazione degli atti informatizzati dall'impianto meccanografico al 18/10/2016

Data: 18/10/2016 - Ora: 11.12.58
Visura n.: T128270 Pag: 1

Dati della richiesta	Comune di COLLEGNO (Codice: C860)	
Catasto Terreni	Provincia di TORINO	Foglio: 7 Particella: 261

INTESTATO

1	SOCIETA' FIBE S.R.L. con sede in TORINO		03984570014*	(1) Proprieta' per 1/1
---	---	--	--------------	------------------------

Situazione dell'Immobile dall'impianto meccanografico

N.	DATI IDENTIFICATIVI			DATI CLASSAMENTO			DATI DERIVANTI DA
	Foglio	Particella	Sub Porz	Qualità Classe	Superficie(m²) ha are ca	Deduz	
1	7	261	-	SEMINATIVO 3	01 80		
					Agrario		
					Euro 1,39		
					L. 2.700		
					Euro 1,02		
					L. 1.980		
					Impianto meccanografico del 01/09/1977		
Notifica				Partita		2930	

L'intestazione alla data della richiesta deriva dai seguenti atti:

Situazione degli intestati dal 16/05/2006


N.	DATI ANAGRAFICI		CODICE FISCALE	DIRITTI E ONERI REALI
1	SOCIETA' FIBE S.R.L. con sede in TORINO		03984570014	(1) Proprieta' per 1/1
DATI DERIVANTI DA				
ISTRUMENTO (ATTO PUBBLICO) del 16/05/2006 Nota presentata con Modello Unico in atti dal 12/06/2006 Repertorio n.: 10925 Rogante: MARNETTO ROBERTO Sede: TORINO				
Registrazione: Sede: COMPRAVENDITA (n. 18387.2/2006)				

Situazione degli intestati dal 13/05/2001

N.	DATI ANAGRAFICI		CODICE FISCALE	DIRITTI E ONERI REALI
1	ROSSOTTI Claudio nato a TORINO il 14/03/1964		RSSCLD64C14L219P*	(1) Proprieta' per 1/2 fino al 16/05/2006
2	ROSSOTTI Silvia nata a TORINO il 01/08/1962		RSSSLV62M41L219C*	(1) Proprieta' per 1/2 in regime di separazione dei beni fino al 16/05/2006
DATI DERIVANTI DA				
DENUNZIA (NEI PASSAGGI PER CAUSA DI MORTE) del 13/05/2001 Nota presentata con Modello Unico in atti dal 12/06/2006 Registrazione: Sede: Volume: 467 n: 88 DENUNCIA (n. 18387/2006)				

Situazione degli intestati dall'impianto meccanografico

N.	DATI ANAGRAFICI		CODICE FISCALE	DIRITTI E ONERI REALI
1	MICHELA Francesca MAR HAEFFEL FU ANTONIO			(1) Proprieta' per 1000/1000 fino al 13/05/2001
DATI DERIVANTI DA				
Impianto meccanografico del 01/09/1977				



Ufficio Provinciale di Torino - Territorio
Servizi Catastali

Data: 18/10/2016 - Ora: 11.12.58 Fine

Visura n.: T128270 Pag: 2

Visura storica per immobile


Situazione degli atti informatizzati dall'impianto meccanografico al 18/10/2016

Unità immobiliari n. 1

Visura telematica

Tributi erariali: Euro 0,90

* Codice Fiscale Validato in Anagrafe Tributaria



Ufficio Provinciale di Torino - Territorio
Servizi Catastali

Data: 18/10/2016 - Ora: 11.09.18
Visura n.: T125526 Pag: 1

Visura storica per immobile

Situazione degli atti informatizzati dall'impianto meccanografico al 18/10/2016

Dati della richiesta	Comune di COLLEGNO (Codice: C860)
Catasto Terreni	Provincia di TORINO Foglio: 7 Particella: 1317

Area di enti urbani e promiscui dall'impianto meccanografico

N.	DATI IDENTIFICATIVI			DATI CLASSAMENTO				DATI DERIVANTI DA	
	Foglio	Particella	Sub	Porz	Qualità Classe	Superficie(m ²)	Deduz		Reddito
1	7	1317		-	ENTE URBANO	ha are ca 01 95		Dominicale Agrario	Impianto meccanografico del 01/09/1977
Notifica				Partita 1					


Mappali Fabbricati Correlati
Sezione - SezUrb - Foglio 7 - Particella 99998

Unità immobiliari n. 1

Tributi erariali: Euro 0,90

Visura telematica

* Codice Fiscale Validato in Anagrafe Tributaria



Ufficio Provinciale di Torino - Territorio
Servizi Catastali

Data: 18/10/2016 - Ora: 11.23.10 Segue
Visura n.: T135623 Pag: 1

Visura storica per immobile

Situazione degli atti informatizzati dall'impianto meccanografico al 18/10/2016

Dati della richiesta	Comune di COLLEGGNO (Codice: C860)
Catasto Terreni	Provincia di TORINO Foglio: 7 Particella: 2081

INTESTATO

1	MICHELA Teresa; MAR MARCHIS nata a GASSINO TORINESE il 01/06/1903		(1) Proprieta' per 1000/1000
---	---	--	------------------------------

Situazione dell'Immobile dal 01/02/1983

N.	DATI IDENTIFICATIVI				DATI CLASSAMENTO				DATI DERIVANTI DA
	Foglio	Particella	Sub	Porz	Qualita Classe	Superficie(m²)	Deduz	Reddito	
1	7	2081		-	FU D ACCERT	ha are ca 04 31		Dominicale Agrario	VARIAZIONE D'UFFICIO del 01/02/1983 in atti dal 01/02/1983 (n. 783
Notifica					Partita	2928			

Sono stati inoltre variati i seguenti immobili:


- foglio 7 particella 1318

Mappali Fabbricati Correlati
Sezione - SezUrb - Foglio 7 - Particella 1318

L'intestazione alla data della richiesta deriva dai seguenti atti:

Situazione degli intestati dal 01/02/1983

N.	DATI ANAGRAFICI		CODICE FISCALE	DIRITTI E ONERI REALI
1	MICHELA Teresa; MAR MARCHIS nata a GASSINO TORINESE il 01/06/1903			(1) Proprieta' per 1000/1000
DATI DERIVANTI DA		VARIAZIONE D'UFFICIO del 01/02/1983 Voltura in atti dal 01/02/1983 Repertorio n.: 683	Registrazione: (n. 783	



Ufficio Provinciale di Torino - Territorio
Servizi Catastali

Visura storica per immobile

Situazione degli atti informatizzati dall'impianto meccanografico al 18/10/2016

Data: 18/10/2016 - Ora: 11.23.10 Fine

Visura n.: T135623 Pag: 2

Situazione dell'immobile che ha originato il precedente dal 01/02/1983

N.	DATI IDENTIFICATIVI				DATI CLASSAMENTO				DATI DERIVANTI DA	
	Foglio	Particella	Sub	Porz.	Qualità Classe	Superficie(m ²) ha are ca	Deduz	Reddito		
1	7	1318		-	SEMINATIVO 3	04 31		Dominicale L. 6.465	Agrario L. 4.741	VARIAZIONE D'UFFICIO del 01/02/1983 in atti dal 01/02/1983 (n. 783)
Notifica						Partita	2928			

Sono stati inoltre variati i seguenti immobili:

- foglio 7 particella 2073

Situazione dell'Immobile dall'impianto meccanografico

N.	DATI IDENTIFICATIVI				DATI CLASSAMENTO				DATI DERIVANTI DA	
	Foglio	Particella	Sub	Porz.	Qualità Classe	Superficie(m ²) ha are ca	Deduz	Reddito		
1	7	1318		-	SEMINATIVO 3	04 50		Dominicale L. 6.750	Agrario L. 4.950	Impianto meccanografico del 01/09/1977
Notifica						Partita	2928			

L'intestazione alla data della richiesta deriva dai seguenti atti:

Situazione degli intestati dall'impianto meccanografico

N.	DATI ANAGRAFICI		CODICE FISCALE	DIRITTI E ONERI REALI
1	MICHELA Teresa; MAR MARCHIS nata a GASSINO TORINESE il 01/06/1903			fino al 01/02/1983
DATI DERIVANTI DA		Impianto meccanografico del 01/09/1977		

Unità immobiliari n. 1

Tributi erariali: Euro 0,90

Visura telematica

* Codice Fiscale Validato in Anagrafe Tributaria

Situazione degli atti informatizzati dall'impianto meccanografico al 18/10/2016

Dati della richiesta	Comune di COLLEGGNO (Codice: C860)	
Catasto Terreni	Provincia di TORINO	Foglio: 7 Particella: 2083

Area di enti urbani e promiscui dal 01/02/1983

N.	DATI IDENTIFICATIVI		Porz	Qualità Classe	DATI CLASSAMENTO		Reddito	DATI DERIVANTI DA
	Foglio	Particella			Superficie(m ²)	Deduz		
1	7	2083	-	ENTE URBANO	ha arc ca 00 30		Agrario	VARIAZIONE D'UFFICIO del 01/02/1983 in atti dal 01/02/1983 (n. 883
Notifica					Partita	1		

Sono stati inoltre variati i seguenti immobili:
- foglio 7 particella 258

Situazione dell'immobile che ha originato il precedente dall'impianto meccanografico


N.	DATI IDENTIFICATIVI		Porz	Qualità Classe	DATI CLASSAMENTO		Reddito	DATI DERIVANTI DA
	Foglio	Particella			Superficie(m ²)	Deduz		
1	7	258	-	ENTE URBANO	ha arc ca 06 50		Agrario	Impianto meccanografico del 01/09/1977
Notifica					Partita	1		

Unità immobiliari n. 1

Tributi erariali: Euro 0,90

Visura telematica

* Codice Fiscale Validato in Anagrafe Tributaria



Ufficio Provinciale di Torino - Territorio
Servizi Catastali

Visura storica per immobile

Data: 18/10/2016 - Ora: 11.29.14 Segue

Visura n.: T140057 Pag: 1

Situazione degli atti informatizzati dall'impianto meccanografico al 18/10/2016

Dati della richiesta	Comune di COLLEGGNO (Codice: C860)	
Catasto Terreni	Provincia di TORINO	Foglio: 7 Particella: 2866
INTESTATO	I COSTRUZIONI GAI - S.R.L. con sede in TORINO	
	08178760016*	(1) Proprieta' per 1/1

Situazione dell'Immobile dal 18/02/2009

N.	DATI IDENTIFICATIVI			DATI CLASSAMENTO				DATI DERIVANTI DA	
	Foglio	Particella	Sub	Porz	Qualità Classe	Superficie(m²) ha are ca	Deduz		Reddito
1	7	2866	-	-	SEMINATIVO 3	00 60			
Notifica				Partita				Agrario Euro 0,34	
								FRAZIONAMENTO del 18/02/2009 protocollo n. TO0102149 in atti dal 18/02/2009 (n. 102149.1/2009)	

Nella variazione sono stati soppressi i seguenti immobili:

- foglio 7 particella 413 - foglio 7 particella 770 - foglio 7 particella 804 - foglio 7 particella 2654

Sono stati inoltre variati i seguenti immobili:

- foglio 7 particella 411 - foglio 7 particella 2864 - foglio 7 particella 2865 - foglio 7 particella 2867 - foglio 7 particella 2868 - foglio 7 particella 2869 - foglio 7 particella 2870 - foglio 7 particella 2871 - foglio 7 particella 2872 - foglio 7 particella 2873 - foglio 7 particella 2874 - foglio 7 particella 2875 - foglio 7 particella 2876


L'intestazione alla data della richiesta deriva dai seguenti atti:

Situazione degli intestati dal 18/02/2009

N.	DATI IDENTIFICATIVI		DATI ANAGRAFICI		DATI FISCALI		DATI DERIVANTI DA		
	Foglio	Particella	Sub	Porz	Qualità Classe	Superficie(m²) ha are ca	Deduz	Reddito	
1	7	413	-	-	SEMINATIVO 3	12 60			
				Partita				Agrario Euro 9,76 L. 18.900	
								FRAZIONAMENTO del 18/02/2009 protocollo n. TO0102149 in atti dal 18/02/2009 (n. 102149.1/2009)	
								CODICE FISCALE 08178760016 (1) Proprieta' per 1/1	
								DIRITTI E ONERI REALI (1) Proprieta' per 1/1	

Situazione dell'immobile che ha originato il precedente dall'impianto meccanografico

N.	DATI IDENTIFICATIVI			DATI CLASSAMENTO				DATI DERIVANTI DA	
	Foglio	Particella	Sub	Porz	Qualità Classe	Superficie(m²) ha are ca	Deduz		Reddito
1	7	413	-	-	SEMINATIVO 3	12 60			
				Partita				Agrario Euro 7,16 L. 13.860	
								Impianto meccanografico del 01/09/1977	



Ufficio Provinciale di Torino - Territorio
Servizi Catastali

Visura storica per immobile

Situazione degli atti informatizzati dall'impianto meccanografico al 18/10/2016

Data: 18/10/2016 - Ora: 11.29.15 Fine

Visura n.: T140057 Pag: 2

Notifica	Partita	4846
----------	---------	------

L'instestazione alla data della richiesta deriva dai seguenti atti:

Situazione degli intestati dal 23/04/2008

N.	DATI ANAGRAFICI	CODICE FISCALE	DIRITTI E ONERI REALI
1	COSTRUZIONI GAL - S.R.L. con sede in TORINO	08178760016	(1) Proprieta' per 1/1 fino al 18/02/2009
DATI DERIVANTI DA ISTRUMENTO (ATTO PUBBLICO) del 23/04/2008 Nota presentata con Modello Unico in atti dal 22/05/2008 Repertorio n.: 1125 Rogante: GAMMONE VALENTINA Sede: GRUGLIASCO Registrazione: Sede: COMPREAVENDITA (n. 15755.1/2008)			

Situazione degli intestati dal 17/09/1977

N.	DATI ANAGRAFICI	CODICE FISCALE	DIRITTI E ONERI REALI
1	RUSCELLO Elena nata a COLLEGGNO il 02/06/1940	RSCLE40H42C860Z*	(1) Proprieta' per 1/2 fino al 23/04/2008
2	RUSCELLO Maria Teresa nata a COLLEGGNO il 11/03/1945	RSCMTR45C51C860W*	(1) Proprieta' per 1/2 fino al 23/04/2008
DATI DERIVANTI DA DENUNZIA (NEI PASSAGGI PER CAUSA DI MORTE) del 17/09/1977 in atti dal 30/03/1987 Registrazione: UR Sede: RIVOLI Volume: 693 n: 62 del 13/03/1978 (n. 37184)			

Situazione degli intestati relativa ad atto del 15/01/1976 (antecedente all'impianto meccanografico)

N.	DATI ANAGRAFICI	CODICE FISCALE	DIRITTI E ONERI REALI
1	COLETTO Rosa; MARGHERITA nata a VILLARBASSE il 07/05/1913	CLTRSO13E47M002U*	(1) Proprieta' per 4/6 fino al 17/09/1977
2	RUSCELLO Elena; MARIA CANDIDA nata a COLLEGGNO il 02/06/1940	RSCLE40H42C860Z*	(1) Proprieta' per 1/6 fino al 17/09/1977
3	RUSCELLO Maria Teresa nata a COLLEGGNO il 11/03/1945	RSCMTR45C51C860W*	(1) Proprieta' per 1/6 fino al 17/09/1977
DATI DERIVANTI DA DENUNZIA (NEI PASSAGGI PER CAUSA DI MORTE) del 15/01/1976 in atti dal 30/03/1987 Registrazione: UR Sede: RIVOLI Volume: 669 n: 25 del 23/06/1976 (n. 37084)			

Situazione degli intestati dall'impianto meccanografico


N.	DATI ANAGRAFICI	CODICE FISCALE	DIRITTI E ONERI REALI
1	COLETTO Rosa; MAR RUSCELLO nata a VILLARBASSE il 07/05/1913	CLTRSO13E47M002U*	Comproprietario fino al 15/01/1976
2	RUSCELLO Francesco nato a VILLARBASSE il 21/05/1914	RSCFNC14E21M002N*	Comproprietario fino al 15/01/1976
DATI DERIVANTI DA Impianto meccanografico del 01/09/1977			

Unità immobiliari n. 1

Tributi erariali: Euro 0,90

Visura telematica

* Codice Fiscale Validato in Anagrafe Tributaria



Ufficio Provinciale di Torino - Territorio
Servizi Catastali

Visura storica per immobile

Situazione degli atti informatizzati dall'impianto meccanografico al 18/10/2016

Data: 18/10/2016 - Ora: 10.11.04 Segue

Visura n.: T82428 Pag: 1

Dati della richiesta	Comune di COLLEGNO (Codice: C860)	
Catasto Terreni	Provincia di TORINO Foglio: 7 Particella: 2870	

INTESTATO

1	SOCIETA' FIBE S.R.L. con sede in TORINO		03984570014*	(1) Proprieta' per 1/1
---	---	--	--------------	------------------------

Situazione dell'Immobile dal 18/02/2009

N.	DATI IDENTIFICATIVI				DATI CLASSAMENTO				DATI DERIVANTI DA	
	Foglio	Particella	Sub	Porz	Qualità Classe	Superficie(m²)	Deduz	Reddito		
1	7	2870	-	-	SEMINATIVO 3	ha are ca 01 41		Dominicale Euro 1,09 Agrario Euro 0,80	FRAZIONAMENTO del 18/02/2009 protocollo n. TO0102149 in atti dal 18/02/2009 (n. 102149.1/2009)	
Notifica										

Nella variazione sono stati soppressi i seguenti immobili:

- foglio 7 particella 413 - foglio 7 particella 770 - foglio 7 particella 804 - foglio 7 particella 2654

Sono stati inoltre variati i seguenti immobili:

- foglio 7 particella 411 - foglio 7 particella 2864 - foglio 7 particella 2865 - foglio 7 particella 2866 - foglio 7 particella 2867 - foglio 7 particella 2868 - foglio 7 particella 2869 - foglio 7 particella 2871 - foglio 7 particella 2872 - foglio 7 particella 2873 - foglio 7 particella 2874 - foglio 7 particella 2875 - foglio 7 particella 2876


L'intestazione alla data della richiesta deriva dai seguenti atti:

Situazione degli intestati dal 18/02/2009

N.	DATI ANAGRAFICI				CODICE FISCALE	DIRITTI E ONERI REALI
	SOCIETA' FIBE S.R.L. con sede in TORINO	FRAZIONAMENTO del 18/02/2009 protocollo n. TO0102149 in atti dal 18/02/2009 Registrazione: (n. 102149.1/2009)				
DATI DERIVANTI DA						
					03984570014	(1) Proprieta' per 1/1

Situazione dell'immobile che ha originato il precedente dall'impianto meccanografico

N.	DATI IDENTIFICATIVI				DATI CLASSAMENTO				DATI DERIVANTI DA
	Foglio	Particella	Sub	Porz	Qualità Classe	Superficie(m²)	Deduz	Reddito	
1	7	770	-	-	SEMINATIVO 3	ha are ca 15 20		Dominicale Euro 11,78 Agrario Euro 8,64 L. 16.720	Impianto meccanografico del 01/09/1977



Ufficio Provinciale di Torino - Territorio
Servizi Catastali

Visura storica per immobile

Situazione degli atti informatizzati dall'impianto meccanografico al 18/10/2016

Data: 18/10/2016 - Ora: 10.11.04 Fine

Visura n.: T82428 Pag: 2

Notifica	Partita	3757
----------	---------	------

L'intestazione alla data della richiesta deriva dai seguenti atti:

Situazione degli intestati dal 09/03/2006

N.	DATI ANAGRAFICI	CODICE FISCALE	DIRITTI E ONERI REALI
1	SOCIETA' FIBE S.R.L. con sede in TORINO	03984570014	(1) Proprieta' per 1/1 fino al 18/02/2009
DATI DERIVANTI DA			
ISTRUMENTO (ATTO PUBBLICO) del 09/03/2006 Nota presentata con Modello Unico in atti dal 22/03/2006 Repertorio n.: 10791 Rogante: MARNETTO ROBERTO Sede: TORINO Registrazione: Sede: COMPRAVENDITA (n. 9040.1/2006)			

Situazione degli intestati dal 10/04/1996

N.	DATI ANAGRAFICI	CODICE FISCALE	DIRITTI E ONERI REALI
1	FASANO Amedeo Pietro nato a RIVOLI il 11/04/1924	FSNMPT24D11H355E*	(1) Proprieta' per 1/2 fino al 09/03/2006
2	FASANO Giovanni Domenico nato a RIVOLI il 22/04/1959	FSNGNNS9D22H355C*	(1) Proprieta' per 1/2 bene personale fino al 09/03/2006
DATI DERIVANTI DA			
DENUNZIA (NEI PASSAGGI PER CAUSA DI MORTE) del 10/04/1996 Nota presentata con Modello Unico in atti dal 22/03/2006 Registrazione: Sede: Volume: 1017 n: 19 DENUNCIA (n. 9040/2006)			

Situazione degli intestati relativa ad atto del 14/04/1977 (antecedente all'impianto meccanografico)

N.	DATI ANAGRAFICI	CODICE FISCALE	DIRITTI E ONERI REALI
1	FORNO Matilde nata a COLLEGNO il 11/03/1929	FRNMLD29C51C860R*	(1) Proprieta' per 1000/1000 fino al 10/04/1996
DATI DERIVANTI DA			
ISTRUMENTO (ATTO PUBBLICO) del 14/04/1977 Voltura in atti dal 30/03/1987 Repertorio n.: 12066 Rogante: RICCIOTTI G Sede: TORINO Registrazione: PU Sede: TORINO Volume: 1348 n: 16563 del 04/05/1977 (n. 24184)			

Situazione degli intestati dall'impianto meccanografico


N.	DATI ANAGRAFICI	CODICE FISCALE	DIRITTI E ONERI REALI
1	FORNO Lorenzo nato a COLLEGNO il 04/10/1930	FRNLNZ30R04C860C*	(1) Proprieta' per 1/2 fino al 14/04/1977
2	FORNO Matilde nata a COLLEGNO il 17/03/1929		(1) Proprieta' per 1/2 fino al 14/04/1977
DATI DERIVANTI DA			
Impianto meccanografico del 01/09/1977			

Unità immobiliari n. 1

Tributi erariali: Euro 0,90

Visura telematica

* Codice Fiscale Validato in Anagrafe Tributaria



Ufficio Provinciale di Torino - Territorio
Servizi Catastali

Visura storica per immobile

Situazione degli atti informatizzati dall'impianto meccanografico al 18/10/2016

Data: 18/10/2016 - Ora: 10.47.28

Visura n.: T109518 Pag: 1

Segue

Dati della richiesta	Comune di COLLEGGNO (Codice: C860)	
Catasto Terreni	Provincia di TORINO	
INTESTAIO	Foglio: 7 Particella: 2873	
1	SOCIETA' FIBE S.R.L. con sede in TORINO	03984570014* (1) Proprieta' per 1/1

Situazione dell'Immobile dal 18/02/2009

N.	DATI IDENTIFICATIVI			DATI CLASSAMENTO			DATI DERIVANTI DA
	Foglio	Particella	Sub Porz	Qualità Classe	Superficie(m²)	Deduz.	
1	7	2873	-	SEMINATIVO 3	ha arc ca 12 22		Dominicale Euro 9,47
Notifica	Partita						Agrario Euro 6,94

FRAZIONAMENTO del 18/02/2009 protocollo n. TO0102149 in atti dal 18/02/2009 (n. 102149.1/2009)

Nella variazione sono stati soppressi i seguenti immobili:

- foglio 7 particella 413 - foglio 7 particella 770 - foglio 7 particella 804 - foglio 7 particella 2654

Sono stati inoltre variati i seguenti immobili:

- foglio 7 particella 411 - foglio 7 particella 2864 - foglio 7 particella 2865 - foglio 7 particella 2866 - foglio 7 particella 2867 - foglio 7 particella 2868 - foglio 7 particella 2869 - foglio 7 particella 2870 - foglio 7 particella 2871 - foglio 7 particella 2872 - foglio 7 particella 2874 - foglio 7 particella 2875 - foglio 7 particella 2876

L'intestazione alla data della richiesta deriva dai seguenti atti:


Situazione degli intestati dal 18/02/2009

N.	DATI ANAGRAFICI			CODICE FISCALE	DIRITTI E ONERI REALI
	SOCIETA' FIBE S.R.L. con sede in TORINO	FRAZIONAMENTO del 18/02/2009 protocollo n. TO0102149 in atti dal 18/02/2009			
1	FRAZIONAMENTO del 18/02/2009 protocollo n. TO0102149 in atti dal 18/02/2009			03984570014	(1) Proprieta' per 1/1

Situazione dell'immobile che ha originato il precedente dal 08/11/1999

N.	DATI IDENTIFICATIVI			DATI CLASSAMENTO			DATI DERIVANTI DA
	Foglio	Particella	Sub Porz	Qualità Classe	Superficie(m²)	Deduz.	
1	7	2654	-	SEMINATIVO 3	ha arc ca 16 40		Dominicale Euro 12,70
							Agrario Euro 9,32
							L. 24.600
							L. 18.040

FRAZIONAMENTO in atti dal 08/11/1999 (n. 54800.1/1999)



Ufficio Provinciale di Torino - Territorio
Servizi Catastali

Visura storica per immobile

Data: 18/10/2016 - Ora: 10.47.28

Segue

Visura n.: T109518 Pag: 2

Situazione degli atti informatizzati dall'impianto meccanografico al 18/10/2016

Notifica	Partita	1679
----------	---------	------

Nella variazione sono stati soppressi i seguenti immobili:

- foglio 7 particella 248

Sono stati inoltre variati i seguenti immobili:

- foglio 7 particella 2653

L'intestazione alla data della richiesta deriva dai seguenti atti:

Situazione degli intestati dal 16/12/2005

N.	DIRITTI E ONERI REALI	CODICE FISCALE	DIRITTI E ONERI REALI
1	SOCIETA' FIBE S.R.L. con sede in TORINO	03984570014	(1) Proprieta' per 1/1 fino al 18/02/2009
DATI DERIVANTI DA			
ISTRUMENTO (ATTO PUBBLICO) del 16/12/2005 Nota presentata con Modello Unico in atti dal 26/12/2005 Repertorio n.: 10598 Rogante: MARNETTO ROBERTO Sede: TORINO Registrazione: Sede: COMPRAVENDITA (n. 39864.1/2005)			

Situazione degli intestati dal 06/02/1990

N.	DIRITTI E ONERI REALI	CODICE FISCALE	DIRITTI E ONERI REALI
1	MAFFIODO Adriano nato a COLLEGGNO il 15/05/1934	MFFDRN34E15C860S*	(1) Proprieta' per 1000/1000 fino al 16/12/2005
DATI DERIVANTI DA			
RICONGIUNGIMENTO DI USUFRUTTO del 06/02/1990 protocollo n. 721026 in atti dal 21/10/2002 Registrazione: Sede: CERTIFICATO DI MORTE DI FURIN PALMIRA (n. 28426.1/2000)			

Situazione degli intestati dal 08/11/1999

N.	DIRITTI E ONERI REALI	CODICE FISCALE	DIRITTI E ONERI REALI
1	FURIN Palmira;VED MAFFIODO nata a SELVAZZANO DENTRO il 22/08/1904	FRNPMR04M621595V**	Usufruttuario parziale fino al 06/02/1990
2	MAFFIODO Adriano nato a COLLEGGNO il 15/05/1934	MFFDRN34E15C860S*	(1) Proprieta' fino al 06/02/1990
DATI DERIVANTI DA			
Frazionamento in atti dal 08/11/1999			

Situazione dell'immobile che ha originato il precedente dall'impianto meccanografico

N.	DATI IDENTIFICATIVI				DATI CLASSAMENTO				DATI DERIVANTI DA	
	Foglio	Particella	Sub	Porz.	Qualita' Classe	Superficie(m²)	Deduz	Reddito		
1	7	248	-	SEMINATIVO	3	ha are ca 32 32		Dominicale L. 48.480	Agrario L. 35.552	Impianto meccanografico del 01/09/1977
Notifica					Partita					1679

L'intestazione alla data della richiesta deriva dai seguenti atti:

Visura storica per immobile

Situazione degli atti informatizzati dall'impianto meccanografico al 18/10/2016

Situazione degli intestati dall'impianto meccanografico

N.	DATI ANAGRAFICI	CODICE FISCALE	DIRITTI E ONERI REALI
1	FURIN Palmira, VED MAFFIODO nata a SELVAZZANO DENTRO il 22/08/1904	FRNPMR04M62I595V*	Usufruttuario parziale fino al 08/11/1999
2	MAFFIODO Adriano nato a COLLEGGNO il 15/05/1934	MFFDRN34E15C860S*	(1) Proprietà fino al 08/11/1999


DATI DERIVANTI DA Impianto meccanografico del 01/09/1977

Unità immobiliari n. 1

Tributi erariali: Euro 0,90

Visura telematica

* Codice Fiscale Validato in Anagrafe Tributaria



Ufficio Provinciale di Torino - Territorio
Servizi Catastali

Visura storica per immobile

Situazione degli atti informatizzati dall'impianto meccanografico al 18/10/2016

Data: 18/10/2016 - Ora: 10.45.47

Segue

Visura n.: T108257 Pag: 1

Dati della richiesta	Comune di COLLEGGNO (Codice: C860)
Catasto Terreni	Provincia di TORINO Foglio: 7 Particella: 2896

Area di enti urbani e promiscui dal 22/04/2009

N.	DATI IDENTIFICATIVI			DATI CLASSAMENTO				DATI DERIVANTI DA	
	Foglio	Particella	Sub Porz	Qualità Classe	Superficie(m ²) ha are ca	Deduz	Reddito		
1	7	2896	-	ENTE URBANO	04 50		Dominicale	Agrario	Tipo mappale del 22/04/2009 protocollo n. T00260386 in atti dal 22/04/2009 (n. 260386.1/2009)
Notifica				Partita I					

Nella variazione sono stati soppressi i seguenti immobili:

- foglio 7 particella 263 - foglio 7 particella 303 - foglio 7 particella 402


Sono stati inoltre variati i seguenti immobili:

- foglio 7 particella 2894 - foglio 7 particella 2895

L'intestazione alla data della richiesta deriva dai seguenti atti:

Situazione dell'immobile che ha originato il precedente dal 23/04/2008

N.	DATI IDENTIFICATIVI			DATI CLASSAMENTO				DATI DERIVANTI DA	
	Foglio	Particella	Sub Porz	Qualità Classe	Superficie(m ²) ha are ca	Deduz	Reddito		
1	7	402	-	ENTE URBANO	04 50		Dominicale	Agrario	Tabella di variazione del 23/04/2008 protocollo n. T00275622 in atti dal 23/04/2008 (n. 275360.1/2008)
Notifica				Partita I					



Ufficio Provinciale di Torino - Territorio
Servizi Catastali

Visura storica per immobile

Data: 18/10/2016 - Ora: 10.45.47 Fine

Visura n.: T108257 Pag: 2

Situazione degli atti informatizzati dall'impianto meceanografico al 18/10/2016

Situazione dell'Immobile dall'impianto meceanografico

N.	DATI IDENTIFICATIVI			DATI CLASSAMENTO				DATI DERIVANTI DA	
	Foglio	Particella	Sub	Porz	Qualità Classe	Superficie(m ²) ha are ca	Deduz		Reddito
1	7	402		-	FABB RURALE	04 50		Dominicale Agrario	Impianto meceanografico del 01/09/1977
Notifica				Partita		814			

L'intestazione alla data della richiesta deriva dai seguenti atti:


N.	DATI DERIVANTI DA	DATI ANAGRAFICI	CODICE FISCALE	DIRITTI E ONERI REALI
1	INTESTAZIONE Mancante	Impianto meceanografico del 01/09/1977		(1) Proprietà per 1000/1000 fino al 23/04/2008

Unità immobiliari n. 1

Tributi erariali: Euro 0,90

Visura telematica

* Codice Fiscale Validato in Anagrafe Tributaria



Ufficio Provinciale di Torino - Territorio
Servizi Catastali

Visura storica per immobile

Situazione degli atti informatizzati dall'impianto meccanografico al 18/10/2016

Data: 18/10/2016 - Ora: 11.31.11

Visura n.: T141499 Pag: 1

Segue

Dati della richiesta	Comune di COLLEGNO (Codice: C860)	
Catasto Terreni	Provincia di TORINO	
	Foglio: 7 Particella: 2899	

Area di enti urbani e promiscui dal 22/04/2009

N.	DATI IDENTIFICATIVI			DATI CLASSAMENTO				DATI DERIVANTI DA	
	Foglio	Particella	Sub	Porz	Qualità Classe	Superficie(m ²) ha arc ca	Deduz		Reddito
1	7	2899		-	ENTE URBANO	06 49		Agrario	Tipo mappale del 22/04/2009 protocollo n. T00260453 in atti dal 22/04/2009 (n. 260453.1/2009)
Notifica				Partita		I			

Nella variazione sono stati soppressi i seguenti immobili:

- foglio 7 particella 705 - foglio 7 particella 2793 - foglio 7 particella 411 - foglio 7 particella 2068

Sono stati inoltre variati i seguenti immobili:

- foglio 7 particella 2897 - foglio 7 particella 2898 - foglio 7 particella 2900

L'intestazione alla data della richiesta deriva dai seguenti atti:

Situazione dell'immobile che ha originato il precedente dal 18/02/2009

N.	DATI IDENTIFICATIVI			DATI CLASSAMENTO				DATI DERIVANTI DA	
	Foglio	Particella	Sub	Porz	Qualità Classe	Superficie(m ²) ha arc ca	Deduz		Reddito
1	7	411		-	ENTE URBANO	06 49		Agrario	FRAZIONAMENTO del 18/02/2009 protocollo n. T00102149 in atti dal 18/02/2009 (n. 102149.1/2009)
Notifica				Partita		I			
Annotazioni				comprende la particella n.414					

Nella variazione sono stati soppressi i seguenti immobili:

- foglio 7 particella 413 - foglio 7 particella 770 - foglio 7 particella 804 - foglio 7 particella 2654

Sono stati inoltre variati i seguenti immobili:

- foglio 7 particella 2864 - foglio 7 particella 2865 - foglio 7 particella 2866 - foglio 7 particella 2867 - foglio 7 particella 2868 - foglio 7 particella 2869 - foglio 7 particella 2870 - foglio 7 particella 2871 - foglio 7 particella 2872 - foglio 7 particella 2873 - foglio 7 particella 2874 - foglio 7 particella 2875 - foglio 7 particella 2876

Area di enti urbani e promiscui dal 24/01/2003

N.	DATI IDENTIFICATIVI			DATI CLASSAMENTO				DATI DERIVANTI DA
	Foglio	Particella	Sub Porz	Qualità Classe	Superficie(m ²) ha are ca	Deduz	Reddito	
1	7	411	-	ENTE URBANO	09 05		Dominicale Agrario	TIPO MAPPAL.E del 24/01/2003 protocollo n. 52689 in atti dal 24/01/2003 (n. 12305.1/1987)
Notifica Annotazioni comprende la particella n.414								

Nella variazione sono stati soppressi i seguenti immobili:

- foglio 7 particella 414

Situazione dell'Immobile dall'impianto meccanografico

N.	DATI IDENTIFICATIVI			DATI CLASSAMENTO				DATI DERIVANTI DA
	Foglio	Particella	Sub Porz	Qualità Classe	Superficie(m ²) ha are ca	Deduz	Reddito	
1	7	411	-	FU D ACCERT	06 55		Dominicale Agrario	Impianto meccanografico del 01/09/1977
Notifica Partita 255								

L'intestazione alla data della richiesta deriva dai seguenti atti:

Situazione degli intestati relativa ad atto del 09/06/1972 (antecedente all'impianto meccanografico)

N.	DATI ANAGRAFICI	CODICE FISCALE	DIRITTI E ONERI REALI
1	ROMANINI Vincenzo nato in FRANCIA il 19/04/1910	RMNVCN10D19Z110F*	DIRITTI E ONERI REALI
DATI DERIVANTI DA DENUNZIA (NEI PASSAGGI PER CAUSA DI MORTE) del 10/05/1976 in atti dal 30/03/1987 Registrazione: UR Sede: RIVOLI Volume: 574 n: 37 del 03/11/1976 (n. 584)			


Situazione degli intestati dall'impianto meccanografico

N.	DATI ANAGRAFICI	CODICE FISCALE	DIRITTI E ONERI REALI
1	ROMANINI Angelo nato il 28/03/1908		DIRITTI E ONERI REALI fino al 10/05/1976
DATI DERIVANTI DA DENUNZIA (NEI PASSAGGI PER CAUSA DI MORTE) del 09/06/1972 in atti dal 30/03/1987 Registrazione: UR Sede: RIVOLI Volume: 124 n: 60 del 03/11/1976 (n. 484)			

N.	DATI ANAGRAFICI	CODICE FISCALE	DIRITTI E ONERI REALI
1	CALIZZA Vincenzina;FU VINCENZO VED ROMANINI NATA A VILLAGUARDIA nata il 12/06/1884		DIRITTI E ONERI REALI Usufruttuario parziale fino al 09/06/1972
2	ROMANINI Angelo;FU ANGELO nato a FRANCIA il 20/03/1908		(1) Proprieta' fino al 09/06/1972
DATI DERIVANTI DA Impianto meccanografico del 01/09/1977			

Unità immobiliari n. 1

Tributi erariali: Euro 0,90



Ufficio Provinciale di Torino - Territorio
Servizi Catastali

Data: 18/10/2016 - Ora: 11.31.12 Fine

Visura n.: T141499 Pag: 2

Visura storica per immobile

Situazione degli atti informatizzati dall'impianto meccanografico al 18/10/2016

Visura telematica

* Codice Fiscale Validato in Anagrafe Tributaria

Visura storica per immobile

Situazione degli atti informatizzati dall'impianto meccanografico al 18/10/2016

Dati della richiesta	Comune di COLLEGNO (Codice: C860)	
Catasto Terreni	Provincia di TORINO	
	Foglio: 7 Particella: 2902	

Area di enti urbani e promiscui dal 22/04/2009

N.	DATI IDENTIFICATIVI			DATI CLASSAMENTO				DATI DERIVANTI DA	
	Foglio	Particella	Sub Porz	Qualità Classe	Superficie(m ²) ha are ca	Deduz	Reddito		
1	7	2902	-	ENTE URBANO	15 56		Dominicale	Agrario	FRAZIONAMENTO del 22/04/2009 protocollo n. TO0260453 in atti dal 22/04/2009 (n. 260453.1/2009)
Notifica				Partita				1	

Nella variazione sono stati soppressi i seguenti immobili:

- foglio 7 particella 2897

Sono stati inoltre variati i seguenti immobili:

- foglio 7 particella 2901

L'intestazione alla data della richiesta deriva dai seguenti atti:

Situazione dell'immobile che ha originato il precedente dal 22/04/2009

N.	DATI IDENTIFICATIVI			DATI CLASSAMENTO				DATI DERIVANTI DA	
	Foglio	Particella	Sub Porz	Qualità Classe	Superficie(m ²) ha are ca	Deduz	Reddito		
1	7	2897	-	ENTE URBANO	47 06		Dominicale	Agrario	Tipo mappale del 22/04/2009 protocollo n. TO0260453 in atti dal 22/04/2009 (n. 260453.2/2009)
Notifica				Partita				1	
Annotazioni				comprende il fg. 7 n. 240,241,252,395,401,403,404,584					

Nella variazione sono stati soppressi i seguenti immobili:

- foglio 7 particella 240 - foglio 7 particella 241 - foglio 7 particella 252 - foglio 7 particella 395 - foglio 7 particella 401 - foglio 7 particella 403 - foglio 7 particella 404 - foglio 7 particella 584 - foglio 7 particella 584 - foglio 7 particella 250 - foglio 7 particella 2788 - foglio 7 particella 2791

Sono stati inoltre variati i seguenti immobili:

- foglio 7 particella 2898

Segue

Area di enti urbani e promiscui dal 22/04/2009

N.	DATI IDENTIFICATIVI			DATI CLASSAMENTO				DATI DERIVANTI DA	
	Foglio	Particella	Sub	Porz	Qualità Classe	Superficie(m ²) ha are ca	Deduz		Reddito
1	7	2897	-	-	ENTE URBANO	17 77		Dominicale Agrario	Tipo mappate del 22/04/2009 protocollo n. 100260453 in atti dal 22/04/2009 (n. 260453.1/2009)
Notifica				Partita		1			

Nella variazione sono stati soppressi i seguenti immobili:

- foglio 7 particella 705 - foglio 7 particella 2793 - foglio 7 particella 411 - foglio 7 particella 2068

Sono stati inoltre variati i seguenti immobili:

- foglio 7 particella 2898 - foglio 7 particella 2899 - foglio 7 particella 2900

L'intestazione alla data della richiesta deriva dai seguenti atti:

Situazione dell'immobile che ha originato il precedente dal 08/11/1999

N.	DATI IDENTIFICATIVI			DATI CLASSAMENTO				DATI DERIVANTI DA	
	Foglio	Particella	Sub	Porz	Qualità Classe	Superficie(m ²) ha are ca	Deduz		Reddito
1	7	705	-	-	ENTE URBANO	17 77		Dominicale Agrario	TIPO MAPPALE in atti dal 08/11/1999 (n. 54800.1/1999)
Notifica				Partita		1			
Annotazioni		con diritto all'accesso num 401 del foglio 7							


Nella variazione sono stati soppressi i seguenti immobili:

- foglio 7 particella 2653

Situazione dell'immobile dall'impianto meccanografico

N.	DATI IDENTIFICATIVI			DATI CLASSAMENTO				DATI DERIVANTI DA	
	Foglio	Particella	Sub	Porz	Qualità Classe	Superficie(m ²) ha are ca	Deduz		Reddito
1	7	705	-	-	FUD ACCERT	01 85		Dominicale Agrario	Impianto meccanografico del 01/09/1977
Notifica				Partita		1679			
Annotazioni		con diritto all'accesso num 401 del foglio 7							

L'intestazione alla data della richiesta deriva dai seguenti atti:



Ufficio Provinciale di Torino - Territorio
Servizi Catastali

Data: 18/10/2016 - Ora: 10.07.08 Fine

Visura n.: T79659 Pag: 2

Visura storica per immobile

Situazione degli atti informatizzati dall'impianto meccanografico al 18/10/2016

N.	DATI ANAGRAFICI	CODICE FISCALE	DIRITTI E ONERI REALI
1	FURIN Palmira; VED MAFFIODO nata a SELVAZZANO DENTRO il 22/08/1904	FRNPMR04M621595V*	Usufruttuario parziale fino al 08/11/1999
2	MAFFIODO Adriano nato a COLLEGGNO il 15/05/1934	MFFDRN34E15C860S+	(1) Proprietà fino al 08/11/1999


DATI DERIVANTI DA | Impianto meccanografico del 01/09/1977

Unità immobiliari n. 1

Tributi erariali: Euro 0,90

Visura telematica

* Codice Fiscale Validato in Anagrafe Tributaria



Ufficio Provinciale di Torino - Territorio
Servizi Catastali

Data: 18/10/2016 - Ora: 10.49.23

Segue

Visura storica per immobile

Visura n.: T111037 Pag: 1

Situazione degli atti informatizzati dall'impianto meccanografico al 18/10/2016

Dati della richiesta	Comune di COLLEGNO (Codice: C860)		
	Provincia di TORINO		
Catasto Terreni	Foglio: 7 Particella: 2936		

Area di enti urbani e promiscui dal 20/06/2011

N.	DATI IDENTIFICATIVI				DATI CLASSAMENTO				DATI DERIVANTI DA
	Foglio	Particella	Sub	Porz	Qualità Classe	Superficie(m ²) ha are ca	Deduz	Reddito	
1	7	2936	-	-	ENTE URBANO	10 67		Dominicale Agrario	Tipo mappate del 20/06/2011 protocollo n. TO0488301 in atti dal 20/06/2011 presentato il 20/06/2011 (n. 488301.1/2011)
Notifica					Partita	1			
Annotazioni	di immobile: sr								

Area di enti urbani e promiscui dal 20/06/2011

N.	DATI IDENTIFICATIVI				DATI CLASSAMENTO				DATI DERIVANTI DA
	Foglio	Particella	Sub	Porz	Qualità Classe	Superficie(m ²) ha are ca	Deduz	Reddito	
1	7	2936	-	-	ENTE URBANO	10 63		Dominicale Agrario	Tabella di variazione del 20/06/2011 protocollo n. TO0488301 in atti dal 20/06/2011 presentato il 20/06/2011 (n. 488301.1/2011)
Notifica					Partita	1			
Annotazioni	di stadio: comprende le particelle:2869,2876								

Nella variazione sono stati soppressi i seguenti immobili:

- foglio 7 particella 2869 - foglio 7 particella 2876


Per ulteriori variazioni richiedere le visure storiche dei seguenti immobili variati o soppressi, originari del precedente:

- foglio 7 particella 2869

- foglio 7 particella 2876

Unità immobiliari n. 1

Tributi erariali: Euro 0,90



Ufficio Provinciale di Torino - Territorio
Servizi Catastali

Data: 18/10/2016 - Ora: 10.49.23 Fine


Visura n.: T111037 Pag: 2

Visura storica per immobile

Situazione degli atti informatizzati dall'impianto meccanografico al 18/10/2016

Visura telematica

* Codice Fiscale Validato in Anagrafe Tributaria



Ufficio Provinciale di Torino - Territorio
Servizi Catastali

Data: 18/10/2016 - Ora: 11.41.50

Segue

Visura n.: T149353 Pag: 1

Visura storica per immobile

Situazione degli atti informatizzati dall'impianto meccanografico al 18/10/2016

Dati della richiesta	Comune di COLLEGGNO (Codice: C860)	
	Provincia di TORINO	
Catasto Terreni	Foglio: 7 Particella: 2939	

Area di enti urbani e promiscui dal 02/11/2011

N.	DATI IDENTIFICATIVI			DATI CLASSAMENTO				DATI DERIVANTI DA	
	Foglio	Particella	Sub	Porz	Qualità Classe	Superficie(m ²) ha are ca	Deduz		Reddito
1	7	2939	-	-	ENTE URBANO	00 24		Agrario	Tipo mappale del 02/11/2011 protocollo n. T00735953 in atti dal 02/11/2011 presentato il 02/11/2011 (n. 735953.1/2011)
Notifica				Partita		I			
Annotazioni									
di immobile: sr									

Area di enti urbani e promiscui dal 02/11/2011

N.	DATI IDENTIFICATIVI			DATI CLASSAMENTO				DATI DERIVANTI DA	
	Foglio	Particella	Sub	Porz	Qualità Classe	Superficie(m ²) ha are ca	Deduz		Reddito
1	7	2939	-	-	ENTE URBANO	00 24		Agrario	Tabella di variazione del 02/11/2011 protocollo n. T00735953 in atti dal 02/11/2011 presentato il 02/11/2011 (n. 735953.1/2011)
Notifica				Partita		I			
Annotazioni									
di stadio: comprende le particelle:2868,2875									

Nella variazione sono stati soppressi i seguenti immobili:

- foglio 7 particella 2868 - foglio 7 particella 2875


- foglio 7 particella 2868

- foglio 7 particella 2875

Per ulteriori variazioni richiedere le visure storiche dei seguenti immobili variati o soppressi, originari del precedente:

Unità immobiliari n. 1

Tributi erariali: Euro 0,90



Ufficio Provinciale di Torino - Territorio
Servizi Catastali

Visura storica per immobile


Situazione degli atti informatizzati dall'impianto meccanografico al 18/10/2016

Data: 18/10/2016 - Ora: 11.41.50 Fine

Visura n.: T149353 Pag: 2

Visura telematica

* Codice Fiscale Validato in Anagrafe Tributaria



Ufficio Provinciale di Torino - Territorio
Servizi Catastali

Data: 18/10/2016 - Ora: 09.55.53

Visura n.: T71712 Pag: 1

Visura storica per immobile

Situazione degli atti informatizzati dall'impianto meccanografico al 18/10/2016

Dati della richiesta	Comune di COLLEGGNO (Codice: C860)	
Catasto Terreni	Provincia di TORINO	
	Foglio: 7 Particella: 2943	

Area di enti urbani e promiscui dal 18/07/2012

N.	DATI IDENTIFICATIVI			Qualità Classe	DATI CLASSAMENTO			DATI DERIVANTI DA
	Foglio	Particella	Sub		Superficie(m ²) ha are ca	Deduz	Reddito	
1	7	2943	-	ENTE URBANO	31	50	Dominicale	Agrario
Notifica					Partita			1

Tipo mappale del 18/07/2012 protocollo n. TO0380045 in atti dal 18/07/2012 presentato il 18/07/2012 PER NUOVA COSTRUZIONE (n. 380045.1/2012)

Nella variazione sono stati soppressi i seguenti immobili:

- foglio 7 particella 2901

Mappali Fabriccati Correlati
Sezione - SezUrb - Foglio 7 - Particella 2901
Sezione - SezUrb - Foglio 7 - Particella 2943

L'intestazione alla data della richiesta deriva dai seguenti atti:

Situazione dell'immobile che ha originato il precedente dal 22/04/2009

N.	DATI IDENTIFICATIVI			Qualità Classe	DATI CLASSAMENTO			DATI DERIVANTI DA
	Foglio	Particella	Sub		Superficie(m ²) ha are ca	Deduz	Reddito	
1	7	2901	-	ENTE URBANO	31	50	Dominicale	Agrario
Notifica					Partita			1

FRAZIONAMENTO del 22/04/2009 protocollo n. TO0260453 in atti dal 22/04/2009 (n. 260453.1/2009)

Nella variazione sono stati soppressi i seguenti immobili:

- foglio 7 particella 2897

Sono stati inoltre variati i seguenti immobili:

- foglio 7 particella 2902

L'intestazione alla data della richiesta deriva dai seguenti atti:

Situazione dell'immobile che ha originato il precedente dal 22/04/2009

N.	DATI IDENTIFICATIVI				DATI CLASSAMENTO				DATI DERIVANTI DA
	Foglio	Particella	Sub	Porz	Qualità Classe	Superficie(m ²) ha are ca	Deduz	Reddito	
1	7	2897	-	-	ENTE URBANO	47 06		Agrario	Tipo mappale del 22/04/2009 protocollo n. TO0260453 in atti dal 22/04/2009 (n. 260453.2/2009)
Notifica									
Annotazioni									
comprende il fg. 7 n. 240,241,252,395,401,403,404,584									

Nella variazione sono stati soppressi i seguenti immobili:

- foglio 7 particella 240 - foglio 7 particella 241 - foglio 7 particella 252 - foglio 7 particella 255 - foglio 7 particella 258 - foglio 7 particella 259 - foglio 7 particella 260 - foglio 7 particella 261 - foglio 7 particella 262 - foglio 7 particella 263 - foglio 7 particella 264 - foglio 7 particella 265 - foglio 7 particella 266 - foglio 7 particella 267 - foglio 7 particella 268 - foglio 7 particella 269 - foglio 7 particella 270 - foglio 7 particella 271

Sono stati inoltre variati i seguenti immobili:

- foglio 7 particella 2898

Area di enti urbani e promiscui dal 22/04/2009

N.	DATI IDENTIFICATIVI				DATI CLASSAMENTO				DATI DERIVANTI DA
	Foglio	Particella	Sub	Porz	Qualità Classe	Superficie(m ²) ha are ca	Deduz	Reddito	
1	7	2897	-	-	ENTE URBANO	17 77		Agrario	Tipo mappale del 22/04/2009 protocollo n. TO0260453 in atti dal 22/04/2009 (n. 260453.1/2009)
Notifica									
comprende il fg. 7 n. 240,241,252,395,401,403,404,584									

Nella variazione sono stati soppressi i seguenti immobili:

- foglio 7 particella 705 - foglio 7 particella 2793 - foglio 7 particella 411 - foglio 7 particella 2068


Sono stati inoltre variati i seguenti immobili:

- foglio 7 particella 2898 - foglio 7 particella 2899 - foglio 7 particella 2900

L'intestazione alla data della richiesta deriva dai seguenti atti:

Situazione dell'immobile che ha originato il precedente dal 08/11/1999

N.	DATI IDENTIFICATIVI				DATI CLASSAMENTO				DATI DERIVANTI DA
	Foglio	Particella	Sub	Porz	Qualità Classe	Superficie(m ²) ha are ca	Deduz	Reddito	
1	7	705	-	-	ENTE URBANO	17 77		Agrario	TIPO MAPPALE in atti dal 08/11/1999 (n. 54800.1/1999)



Ufficio Provinciale di Torino - Territorio
Servizi Catastali

Data: 18/10/2016 - Ora: 09.55.53

Fine

Visura storica per immobile

Visura n.: T71712 Pag: 2

Situazione degli atti informatizzati dall'impianto meccanografico al 18/10/2016

Notifica Annotazioni	con diritto all'accesso num 401 del foglio 7	Partita	1
----------------------	--	---------	---

Nella variazione sono stati soppressi i seguenti immobili:

- foglio 7 particella 2653

Situazione dell'Immobile dall'impianto meccanografico

N.	DATI IDENTIFICATIVI			DATI CLASSAMENTO			DATI DERIVANTI DA
	Foglio	Particella	Sub Porz	Qualità Classe	Superficie(m ²) ha are ca	Deduz	
1	7	705	-	FU D ACCERTI	01 85		Agrario Impianto meccanografico del 01/09/1977
Notifica Annotazioni	con diritto all'accesso num 401 del foglio 7			Partita	1679		

L'intestazione alla data della richiesta deriva dai seguenti atti:


N.	DATI ANAGRAFICI	CODICE FISCALE	DIRITTE ONERI REALI
1	FURIN Palmira; VED MAFFIODO nata a SELVAZZANO DENTRO il 22/08/1904	FRNPMR04M621595V*	Usufruttuario parziale fino al 08/11/1999
2	MAFFIODO Adriano nato a COLLEGGNO il 15/05/1934	MFFDRN34E15C860S*	(1) Proprietà fino al 08/11/1999
DATI DERIVANTI DA		Impianto meccanografico del 01/09/1977	

Unità immobiliari n. 1

Tributi erariali: Euro 0,90

Visura telematica

* Codice Fiscale Validato in Anagrafe Tributaria



Ufficio Provinciale di Torino - Territorio
Servizi Catastali

Data: 18/10/2016 - Ora: 11.39.54
Visura n.: T147935 Pag: 1

Visura storica per immobile

Situazione degli atti informatizzati dall'impianto meccanografico al 18/10/2016

Dati della richiesta	Comune di COLLEGGNO (Codice: C860)
Catasto Terreni	Provincia di TORINO Foglio: 7 Particella: 2955

Area di enti urbani e promiscui dal 09/11/2012

N.	DATI IDENTIFICATIVI			Porz	Qualità Classe	DATI CLASSAMENTO			DATI DERIVANTI DA
	Foglio	Particella	Sub			Superficie(m ²) ha are ca	Deduz	Reddito	
1	7	2955	-	ENTE URBANO	32 28		Dominicale	Agrario	Tipo mappale del 09/11/2012 protocollo n. TO0554215 in atti dal 09/11/2012 presentato il 09/11/2012 (n. 554215.2/2012)
Notifica Annotazioni									
di immobile: comprende il fg. 7 n. 410,412,1337,1339,1341,2769,2864,2865,2867,2872,2874,2894									

Nella variazione sono stati soppressi i seguenti immobili:

- foglio 7 particella 410 - foglio 7 particella 412 - foglio 7 particella 1337 - foglio 7 particella 1339 - foglio 7 particella 1341 - foglio 7 particella 2769 - foglio 7 particella 2867 - foglio 7 particella 2874 - foglio 7 particella 2864 - foglio 7 particella 2865 - foglio 7 particella 2872 - foglio 7 particella 2894

Mappali Fabbricati Correlati

Sezione - SezUrb - Foglio 7 - Particella 2864


Sezione - SezUrb - Foglio 7 - Particella 2894

Sezione - SezUrb - Foglio 7 - Particella 2900

Sezione - SezUrb - Foglio 7 - Particella 2955

Area di enti urbani e promiscui dal 09/11/2012

N.	DATI IDENTIFICATIVI			Porz	Qualità Classe	DATI CLASSAMENTO			DATI DERIVANTI DA
	Foglio	Particella	Sub			Superficie(m ²) ha are ca	Deduz	Reddito	
1	7	2955	-	ENTE URBANO	02 47		Dominicale	Agrario	Tipo mappale del 09/11/2012 protocollo n. TO0554215 in atti dal 09/11/2012 presentato il 09/11/2012 (n. 554215.1/2012)



Ufficio Provinciale di Torino - Territorio
Servizi Catastali

Visura storica per immobile

Situazione degli atti informatizzati dall'impianto meccanografico al 18/10/2016

Data: 18/10/2016 - Ora: 11.39.54

Fine

Visura n.: T147935 Pag: 2

Notifica	Partita	I
----------	---------	---

Nella variazione sono stati soppressi i seguenti immobili:
- foglio 7 particella 2900

Situazione dell'immobile che ha originato il precedente dal 22/04/2009

N.	DATI IDENTIFICATIVI			DATI CLASSAMENTO			DATI DERIVANTI DA	
	Foglio	Particella	Sub Porz	Qualità Classe	Superficie(m ²) ha are ca	Deduz		Reddito
1	7	2900	-	ENTE URBANO	02 47		Dominicale Agrario	
Notifica								Tipo mappate del 22/04/2009 protocollo n. TO0260453 in atti dal 22/04/2009 (n. 260453.1/2009)

Nella variazione sono stati soppressi i seguenti immobili:

- foglio 7 particella 705 - foglio 7 particella 2793 - foglio 7 particella 411 - foglio 7 particella 2068

Sono stati inoltre variati i seguenti immobili:

- foglio 7 particella 2897 - foglio 7 particella 2898 - foglio 7 particella 2899

Situazione dell'immobile che ha originato il precedente dal 01/02/1983

N.	DATI IDENTIFICATIVI			DATI CLASSAMENTO			DATI DERIVANTI DA	
	Foglio	Particella	Sub Porz	Qualità Classe	Superficie(m ²) ha are ca	Deduz		Reddito
1	7	2068	-	ENTE URBANO	02 47		Dominicale Agrario	
Notifica								VARIAZIONE D'UFFICIO del 01/02/1983 in atti dal 01/02/1983 (n. 783)

Sono stati inoltre variati i seguenti immobili:


- foglio 7 particella 2071 - foglio 7 particella 2077 - foglio 8 particella 2413

Unità immobiliari n. 1

Tributi erariali: Euro 0,90

Visura telematica

* Codice Fiscale Validato in Anagrafe Tributaria



Ufficio Provinciale di Torino - Territorio
Servizi Catastali

Data: 18/10/2016 - Ora: 11.17.19 Segue

Visura n.: T131366 Pag: 1

Visura storica per immobile

Situazione degli atti informatizzati dall'impianto meccanografico al 18/10/2016

Dati della richiesta	Comune di COLLEGGNO (Codice: C860)	
Catasto Terreni	Provincia di TORINO	Foglio: 7 Particella: 2960

INTESTATO

1	COSTRUZIONI GAI - S.R.L. con sede in TORINO	08178760016*	(1) Proprieta' per 1/1
---	---	--------------	------------------------

Situazione dell'Immobile dal 27/03/2013

N.	DATI IDENTIFICATIVI				DATI CLASSAMENTO				DATI DERIVANTI DA	
	Foglio	Particella	Sub	Porz	Qualità Classe	Superficie(m ²) ha are ca	Deduz	Reddito		
1	7	2960		-	SEMINATIVO 3	05 11		Dominicale Euro 3,96	Agrario Euro 2,90	FRAZIONAMENTO del 27/03/2013 protocollo n. TO0120225 in atti dal 27/03/2013 presentato il 27/03/2013 (n. 120225.1/2013)
Notifica										
Partita										

Nella variazione sono stati soppressi i seguenti immobili:

- foglio 7 particella 2871 - foglio 7 particella 249 - foglio 7 particella 2898 - foglio 7 particella 2895

Sono stati inoltre variati i seguenti immobili:

- foglio 7 particella 2961 - foglio 7 particella 2962 - foglio 7 particella 2963 - foglio 7 particella 2964 - foglio 7 particella 2965 - foglio 7 particella 2966 - foglio 7 particella 2967


L'intestazione alla data della richiesta deriva dai seguenti atti:

Situazione degli intestati dal 27/03/2013

N.	DATI ANAGRAFICI				DATI FISCALI				DIRITTI E ONERI REALI	
	COSTRUZIONI GAI - S.R.L. con sede in TORINO				CODICE FISCALE					
1	COSTRUZIONI GAI - S.R.L. con sede in TORINO				08178760016				(1) Proprieta' per 1/1	
DATI DERIVANTI DA										
FRAZIONAMENTO del 27/03/2013 protocollo n. TO0120225 in atti dal 27/03/2013 Registrazione: presentato il 27/03/2013 (n. 120225.1/2013)										

Situazione dell'immobile che ha originato il precedente dal 18/02/2009

N.	DATI IDENTIFICATIVI				DATI CLASSAMENTO				DATI DERIVANTI DA	
	Foglio	Particella	Sub	Porz	Qualità Classe	Superficie(m ²) ha are ca	Deduz	Reddito		
1	7	2871		-	SEMINATIVO 3	09 47		Dominicale Euro 7,34	Agrario Euro 5,38	FRAZIONAMENTO del 18/02/2009 protocollo n. TO0102149 in atti dal 18/02/2009 (n. 102149.1/2009)



Ufficio Provinciale di Torino - Territorio
Servizi Catastali

Visura storica per immobile

Situazione degli atti informatizzati dall'impianto meccanografico al 18/10/2016

Data: 18/10/2016 - Ora: 11.17.19 Segue

Visura n.: T131366 Pag: 2

Notifica	Partita
----------	---------

Nella variazione sono stati soppressi i seguenti immobili:

- foglio 7 particella 413 - foglio 7 particella 770 - foglio 7 particella 804 - foglio 7 particella 2654

Sono stati inoltre variati i seguenti immobili:

- foglio 7 particella 411 - foglio 7 particella 2864 - foglio 7 particella 2865 - foglio 7 particella 2866 - foglio 7 particella 2867 - foglio 7 particella 2868 - foglio 7 particella 2869 - foglio 7 particella 2870 - foglio 7 particella 2872 - foglio 7 particella 2873 - foglio 7 particella 2874 - foglio 7 particella 2875 - foglio 7 particella 2876

L'intestazione alla data della richiesta deriva dai seguenti atti:

Situazione degli intestati dal 18/02/2009

N.	DATI ANAGRAFICI		CODICE FISCALE	DIRITTI E ONERI REALI
1	COSTRUZIONI GAI - S.R.L. con sede in TORINO		08178760016	(1) Proprieta' per 1/1 fino al 27/03/2013
DATI DERIVANTI DA				
FRAZIONAMENTO del 18/02/2009 protocollo n. T00102149 in atti dal 18/02/2009 Registrazione: (n. 102149.1/2009)				

Situazione dell'immobile che ha originato il precedente dall'impianto meccanografico

N.	DATI IDENTIFICATIVI				DATI CLASSAMENTO				DATI DERIVANTI DA	
	Foglio	Particella	Sub	Porz	Qualità Classe	Superficie(m ²) ha are ca	Deduz	Reddito		
1	7	804	-	-	SEMINATIVO 3	09 93		Dominicale Euro 7,69 L. 14.895	Agrario Euro 5,64 L. 10.923	Impianto meccanografico del 01/09/1977
Notifica										
Partita 814										


L'intestazione alla data della richiesta deriva dai seguenti atti:

Situazione degli intestati dal 23/04/2008

N.	DATI ANAGRAFICI		CODICE FISCALE	DIRITTI E ONERI REALI
1	COSTRUZIONI GAI - S.R.L. con sede in TORINO		08178760016	(1) Proprieta' per 1/1 fino al 18/02/2009
DATI DERIVANTI DA				
ISTRUMENTO (ATTO PUBBLICO) del 23/04/2008 Nota presentata con Modello Unico in atti dal 22/05/2008 Repertorio n.: 1128 Rogante: GAMMONE VALENTINA Sedc: GRUGLIASCO Registrazione: COMPRAVENDITA (n. 15761.1/2008)				

Situazione degli intestati dal 31/10/1990

N.	DATI ANAGRAFICI		CODICE FISCALE	DIRITTI E ONERI REALI
1	BAI Angela nata a COLLEGGNO il 25/09/1921		BAINGL21P65C860K*	(8) Usufrutto per 1/1 fino al 23/04/2008
2	FORNO Luisa nata a TORINO il 29/07/1956		FRNLSU56L69L219Z	(2) Nuda proprieta' per 1/1 fino al 23/04/2008
DATI DERIVANTI DA				
RICONGIUNGIMENTO DI USUFRUTTO del 31/10/1990 protocollo n. 158439 in atti dal 05/03/2002 Registrazione: Sede: (n. 105688.1/2002)				



Ufficio Provinciale di Torino - Territorio
 Servizi Catastali

Data: 18/10/2016 - Ora: 11.17.20 Fine

Visura n.: T131366 Pag: 3

Visura storica per immobile

Situazione degli atti informatizzati dall'impianto meccanografico al 18/10/2016

Situazione degli intestati dall'impianto meccanografico


DATI ANAGRAFICI		CODICE FISCALE	DIRITTI E ONERI REALI
N.	INTESTAZIONE Mancante		fino al 31/10/1990
DATI DERIVANTI DA			
	Impianto meccanografico del 01/09/1977		

Unità immobiliari n. 1

Tributi erariali: Euro 0,90

Visura telematica

* Codice Fiscale Validato in Anagrafe Tributaria



Ufficio Provinciale di Torino - Territorio
Servizi Catastali

Visura storica per immobile

Situazione degli atti informatizzati dall'impianto meccanografico al 18/10/2016

Data: 18/10/2016 - Ora: 11.30.04

Segue

Visura n.: T140629 Pag: 1

Dati della richiesta	Comune di COLLEGGNO (Codice: C860)	
Catasto Terreni	Provincia di TORINO	
	Foglio: 7 Particella: 2961	

INTESTATO

1	COSTRUZIONI GAI - S.R.L. con sede in TORINO	08178760016*	(1) Proprieta' per 1/1
---	---	--------------	------------------------

Situazione dell'Immobile dal 27/03/2013

N.	DATI IDENTIFICATIVI			DATI CLASSAMENTO				DATI DERIVANTI DA	
	Foglio	Particella	Sub	Porz	Qualità Classe	Superficie(m²) ha arc ca	Deduz		Reddito
1	7	2961		-	SEMINATIVO 3	04 36			FRAZIONAMENTO del 27/03/2013 protocollo n. TO0120225 in atti dal 27/03/2013 presentato il 27/03/2013 (n. 120225.1/2013)
Notifica									
Paritta									

Nella variazione sono stati soppressi i seguenti immobili:

- foglio 7 particella 2871 - foglio 7 particella 249 - foglio 7 particella 2895 - foglio 7 particella 2898

Sono stati inoltre variati i seguenti immobili:

- foglio 7 particella 2960 - foglio 7 particella 2962 - foglio 7 particella 2963 - foglio 7 particella 2964 - foglio 7 particella 2965 - foglio 7 particella 2966 - foglio 7 particella 2967


L'intestazione alla data della richiesta deriva dai seguenti atti:

Situazione degli intestati dal 27/03/2013

N.	DATI ANAGRAFICI		CODICE FISCALE	DIRITTI E ONERI REALI
	COSTRUZIONI GAI - S.R.L. con sede in TORINO	FRAZIONAMENTO del 27/03/2013 protocollo n. TO0120225 in atti dal 27/03/2013 Registrazione: presentato il 27/03/2013 (n. 120225.1/2013)		
1	COSTRUZIONI GAI - S.R.L. con sede in TORINO	FRAZIONAMENTO del 27/03/2013 protocollo n. TO0120225 in atti dal 27/03/2013 Registrazione: presentato il 27/03/2013 (n. 120225.1/2013)	08178760016	(1) Proprieta' per 1/1

Situazione dell'immobile che ha originato il precedente dal 18/02/2009

N.	DATI IDENTIFICATIVI			DATI CLASSAMENTO				DATI DERIVANTI DA	
	Foglio	Particella	Sub	Porz	Qualità Classe	Superficie(m²) ha arc ca	Deduz		Reddito
1	7	2871		-	SEMINATIVO 3	09 47			FRAZIONAMENTO del 18/02/2009 protocollo n. TO0102149 in atti dal 18/02/2009 (n. 102149.1/2009) -
Notifica									
Paritta									



Ufficio Provinciale di Torino - Territorio
Servizi Catastali

Data: 18/10/2016 - Ora: 11.30.05

Segue

Visura storica per immobile

Visura n.: T140629 Pag: 2

Situazione degli atti informatizzati dall'impianto meccanografico al 18/10/2016

Notifica	Partita
----------	---------

Nella variazione sono stati soppressi i seguenti immobili:

- foglio 7 particella 413 - foglio 7 particella 770 - foglio 7 particella 804 - foglio 7 particella 2654

Sono stati inoltre variati i seguenti immobili:

- foglio 7 particella 411 - foglio 7 particella 2864 - foglio 7 particella 2865 - foglio 7 particella 2866 - foglio 7 particella 2867 - foglio 7 particella 2868 - foglio 7 particella 2869 - foglio 7 particella 2870 - foglio 7 particella 2872 - foglio 7 particella 2873 - foglio 7 particella 2874 - foglio 7 particella 2875 - foglio 7 particella 2876

L'intestazione alla data della richiesta deriva dai seguenti atti:

Situazione degli intestati dal 18/02/2009

N.	DATI IDENTIFICATIVI	DATI ANAGRAFICI	CODICE FISCALE	DIRITTI E ONERI REALI
1	COSTRUZIONI GAI - S.R.L. con sede in TORINO		08178760016	(1) Proprieta' per 1/1 fino al 27/03/2013
DATI DERIVANTI DA FRAZIONAMENTO del 18/02/2009 protocollo n. TO0102149 in atti dal 18/02/2009 Registrazione: (n. 102149.1/2009)				

Situazione dell'immobile che ha originato il precedente dall'impianto meccanografico

N.	DATI IDENTIFICATIVI				DATI CLASSAMENTO				DATI DERIVANTI DA	
	Foglio	Particella	Sub	Porz	Qualita' Classe	Superficie(m ²) ha are ca	Deduc	Reddito		
1	7	804	-	SEMINATIVO	3	09 93		Dominicale Euro 7,69 L. 14.895	Agrario Euro 5,64 L. 10.923	Impianto meccanografico del 01/09/1977
Notifica					Partita	814				


L'intestazione alla data della richiesta deriva dai seguenti atti:

Situazione degli intestati dal 23/04/2008

N.	DATI IDENTIFICATIVI	DATI ANAGRAFICI	CODICE FISCALE	DIRITTI E ONERI REALI
1	COSTRUZIONI GAI - S.R.L. con sede in TORINO		08178760016	(1) Proprieta' per 1/1 fino al 18/02/2009
DATI DERIVANTI DA ISTRUMENTO (ATTO PUBBLICO) del 23/04/2008 Nota presentata con Modello Unico in atti dal 22/05/2008 Repertorio n.: 1128 Rogante: GAMMONE VALENTINA Sede: GRUGLIASCO Registrazione: COMPRAVENDITA (n. 15761.1/2008)				

Situazione degli intestati dal 31/10/1990

N.	DATI IDENTIFICATIVI	DATI ANAGRAFICI	CODICE FISCALE	DIRITTI E ONERI REALI
1	BAL Angela nata a COLLEGGNO il 25/09/1921		BAINGL21P65C860K*	(8) Usufrutto per 1/1 fino al 23/04/2008
2	FORNO Luisa nata a TORINO il 29/07/1956		FRNLSU56L69L219Z	(2) Nuda proprieta' per 1/1 fino al 23/04/2008
DATI DERIVANTI DA RICONGIUNGIMENTO DI USUFRUTTO del 31/10/1990 protocollo n. 158439 in atti dal 05/03/2002 Registrazione: Sede: (n. 105688.1/2002)				



Ufficio Provinciale di Torino - Territorio
Servizi Catastali

Data: 18/10/2016 - Ora: 11.30.05 Fine

Visura n.: T140629 Pag: 3

Visura storica per immobile

Situazione degli atti informatizzati dall'impianto meccanografico al 18/10/2016

Situazione degli intestati dall'impianto meccanografico


N.	DATI ANAGRAFICI	CODICE FISCALE	DIRITTI E ONERI REALI
1	INTESTAZIONE Mancante		fino al 31/10/1990
DATI DERIVANTI DA			
Impianto meccanografico del 01/09/1977			

Unità immobiliari n. 1

Tributi erariali: Euro 0,90

Visura telematica

* Codice Fiscale Validato in Anagrafe Tributaria



Ufficio Provinciale di Torino - Territorio
Servizi Catastali

Data: 18/10/2016 - Ora: 10.55.40 Segue

Visura n.: T115669 Pag: 1

Visura storica per immobile

Situazione degli atti informatizzati dall'impianto meccanografico al 18/10/2016

Dati della richiesta	Comune di COLLEGGNO (Codice: C860)	
	Provincia di TORINO	
Catasto Terreni	Foglio: 7 Particella: 2962	

INTESTATO

1	COSTRUZIONI GAI - S.R.L. con sede in TORINO	08178760016*	(1) Proprieta' per 1/1
---	---	--------------	------------------------

Situazione dell'Immobile dal 27/03/2013

N.	DATI IDENTIFICATIVI				DATI CLASSAMENTO				DATI DERIVANTI DA	
	Foglio	Particella	Sub	Porz	Qualità Classe	Superficie(m²)	Deduz	Reddito		
1	7	2962	-	SEMINATIVO	3	06 60	ha arc ca	Dominicale Euro 5,11	Agrario Euro 3,75	FRAZIONAMENTO del 27/03/2013 protocollo n. TO0120225 in atti dal 27/03/2013 presentato il 27/03/2013 (n. 120225.1/2013)
Notifica										

Nella variazione sono stati soppressi i seguenti immobili:

- foglio 7 particella 2871 - foglio 7 particella 249 - foglio 7 particella 2895 - foglio 7 particella 2898

Sono stati inoltre variati i seguenti immobili:

- foglio 7 particella 2960 - foglio 7 particella 2961 - foglio 7 particella 2963 - foglio 7 particella 2964 - foglio 7 particella 2965 - foglio 7 particella 2966 - foglio 7 particella 2967


L'intestazione alla data della richiesta deriva dai seguenti atti:

Situazione degli intestati dal 27/03/2013

N.	DATI ANAGRAFICI		DATI ANAGRAFICI	
	COSTRUZIONI GAI - S.R.L. con sede in TORINO	FRAZIONAMENTO del 27/03/2013 protocollo n. TO0120225 in atti dal 27/03/2013	CODICE FISCALE	DIRITTI E ONERI REALI
1	COSTRUZIONI GAI - S.R.L. con sede in TORINO	FRAZIONAMENTO del 27/03/2013 protocollo n. TO0120225 in atti dal 27/03/2013	08178760016	(1) Proprieta' per 1/1

Situazione dell'immobile che ha originato il precedente dall'impianto meccanografico

N.	DATI IDENTIFICATIVI				DATI CLASSAMENTO				DATI DERIVANTI DA	
	Foglio	Particella	Sub	Porz	Qualità Classe	Superficie(m²)	Deduz	Reddito		
1	7	249	-	SEMINATIVO	3	08 10	ha arc ca	Dominicale Euro 6,27	Agrario Euro 4,60	Impianto meccanografico del 01/09/1977
								L. 12.150	L. 8.910	



Ufficio Provinciale di Torino - Territorio
Servizi Catastali

Visura storica per immobile

Situazione degli atti informatizzati dall'impianto meccanografico al 18/10/2016

Data: 18/10/2016 - Ora: 10.55.40

Fine

Visura n.: T115669 Pag: 2

Notifica	Partita	3757
----------	---------	------

L'intestazione alla data della richiesta deriva dai seguenti atti:

Situazione degli intestati dal 23/04/2008

N.	DATI ANAGRAFICI	CODICE FISCALE	DIRITTI E ONERI REALI
1	COSTRUZIONI GAI - S.R.L. con sede in TORINO	08178760016	(1) Proprieta' per 1/1 fino al 27/03/2013
DATI DERIVANTI DA			
ISTRUMENTO (ATTO PUBBLICO) del 23/04/2008 Nota presentata con Modello Unico in atti dal 22/05/2008 Repertorio n.: 1126 Rogante: GAMMONE VALENTINA Sede: GRUGLIASCO Registrazione: Sede: COMPRAVENDITA (n. 15756.1/2008)			

Situazione degli intestati relativa ad atto del 14/04/1977 (antecedente all'impianto meccanografico)

N.	DATI ANAGRAFICI	CODICE FISCALE	DIRITTI E ONERI REALI
1	FORNO Lorenzo nato a COLLEGNO il 04/10/1930	FRNLNZ30R04C860C*	(1) Proprieta' per 1000/1000 fino al 23/04/2008
DATI DERIVANTI DA			
ISTRUMENTO (ATTO PUBBLICO) del 14/04/1977 Voltura in atti dal 30/03/1987 Repertorio n.: 12066 Rogante: RICCIOTTI G Sede: TORINO Registrazione: PU Sede: TORINO Volume: 1348 n. 16563 del 04/05/1977 (n. 24184)			

Situazione degli intestati dall'impianto meccanografico


N.	DATI ANAGRAFICI	CODICE FISCALE	DIRITTI E ONERI REALI
1	FORNO Lorenzo nato a COLLEGNO il 04/10/1930	FRNLNZ30R04C860C*	(1) Proprieta' per 1/2 fino al 14/04/1977
2	FORNO Matilde nata a COLLEGNO il 17/03/1929	FRNLNZ30R04C860C*	(1) Proprieta' per 1/2 fino al 14/04/1977
DATI DERIVANTI DA			
Impianto meccanografico del 01/09/1977			

Unità immobiliari n. 1

Tributi erariali: Euro 0,90

Visura telematica

* Codice Fiscale Validato in Anagrafe Tributaria



Ufficio Provinciale di Torino - Territorio
Servizi Catastali

Data: 18/10/2016 - Ora: 11.07.36

Segue

Visura storica per immobile

Visura n.: T124361 Pag: 1

Situazione degli atti informatizzati dall'impianto meccanografico al 18/10/2016

Dati della richiesta	Comune di COLLEGGNO (Codice: C860) Provincia di TORINO
Catasto Terreni	Foglio: 7 Particella: 2963

INTESTATO

1	COSTRUZIONI GAI - S.R.L. con sede in TORINO	08178760016*	(1) Proprieta' per 1/1
---	---	--------------	------------------------

Situazione dell'Immobile dal 27/03/2013

N.	DATI IDENTIFICATIVI				DATI CLASSAMENTO				DATI DERIVANTI DA	
	Foglio	Particella	Sub	Porz	Qualità Classe	Superficie(m²) ha are ca	Deduz	Reddito		
1	7	2963	-	SEMINATIVO	3	01 50		Dominicale Euro 1,16	Agrario Euro 0,85	FRAZIONAMENTO del 27/03/2013 protocollo n. TO0120225 in atti dal 27/03/2013 presentato il 27/03/2013 (n. 120225.1/2013)
Notifica										
Partita										

Nella variazione sono stati soppressi i seguenti immobili:

- foglio 7 particella 2871 - foglio 7 particella 249 - foglio 7 particella 2895 - foglio 7 particella 2898

Sono stati inoltre variati i seguenti immobili:

- foglio 7 particella 2960 - foglio 7 particella 2961 - foglio 7 particella 2962 - foglio 7 particella 2964 - foglio 7 particella 2965 - foglio 7 particella 2966 - foglio 7 particella 2967


L'intestazione alla data della richiesta deriva dai seguenti atti:

Situazione degli intestati dal 27/03/2013

N.	DATI ANAGRAFICI		CODICE FISCALE	DIRITTI E ONERI REALI
	COSTRUZIONI GAI - S.R.L. con sede in TORINO	FRAZIONAMENTO del 27/03/2013 protocollo n. TO0120225 in atti dal 27/03/2013		
1	COSTRUZIONI GAI - S.R.L. con sede in TORINO	FRAZIONAMENTO del 27/03/2013 protocollo n. TO0120225 in atti dal 27/03/2013	08178760016	(1) Proprieta' per 1/1
DATI DERIVANTI DA				
Registrazione: presentato il 27/03/2013 (n. 120225.1/2013)				

Situazione dell'immobile che ha originato il precedente dall'impianto meccanografico

N.	DATI IDENTIFICATIVI				DATI CLASSAMENTO				DATI DERIVANTI DA	
	Foglio	Particella	Sub	Porz	Qualità Classe	Superficie(m²) ha are ca	Deduz	Reddito		
1	7	249	-	SEMINATIVO	3	08 10		Dominicale Euro 6,27 L. 12.150	Agrario Euro 4,60 L. 8.910	Impianto meccanografico del 01/09/1977



Ufficio Provinciale di Torino - Territorio
Servizi Catastali

Data: 18/10/2016 - Ora: 11.07.36 Fine

Visura n.: T124361 Pag: 2

Visura storica per immobile

Situazione degli atti informatizzati dall'impianto meccanografico al 18/10/2016

Notifica	Partita	3757
----------	---------	------

L'intestazione alla data della richiesta deriva dai seguenti atti:

Situazione degli intestati dal 23/04/2008

N.	DATA ANAGRAFICI	CODICE FISCALE	DIRITTI E ONERI REALI
1	COSTRUZIONI GAI - S.R.L. con sede in TORINO	08178760016	(1) Proprieta' per 1/1 fino al 27/03/2013
DATI DERIVANTI DA			
ISTRUMENTO (ATTO PUBBLICO) del 23/04/2008 Nota presentata con Modello Unico in atti dal 22/05/2008 Repertorio n.: H26 Rogante: GAMMONE VALENTINA Sede: GRUGLIASCO Registrazione: Sede: COMPRAVENDITA (n. 15756.1/2008)			

Situazione degli intestati relativa ad atto del 14/04/1977 (antecedente all'impianto meccanografico)

N.	DATA ANAGRAFICI	CODICE FISCALE	DIRITTI E ONERI REALI
1	FORNO Lorenzo nato a COLLEGNO il 04/10/1930	FRNLNZ30R04C860C*	(1) Proprieta' per 1000/1000 fino al 23/04/2008
DATI DERIVANTI DA			
ISTRUMENTO (ATTO PUBBLICO) del 14/04/1977 Voltura in atti dal 30/03/1987 Repertorio n.: 12066 Rogante: RICCIOTTI G Sede: TORINO Registrazione: PU Sede: TORINO Volume: 1348 n: 16563 del 04/05/1977 (n. 24184)			

Situazione degli intestati dall'impianto meccanografico


N.	DATA ANAGRAFICI	CODICE FISCALE	DIRITTI E ONERI REALI
1	FORNO Lorenzo nato a COLLEGNO il 04/10/1930	FRNLNZ30R04C860C*	(1) Proprieta' per 1/2 fino al 14/04/1977
2	FORNO Matilde nata a COLLEGNO il 17/03/1929	FRNLNZ30R04C860C*	(1) Proprieta' per 1/2 fino al 14/04/1977
DATI DERIVANTI DA			
Impianto meccanografico del 01/09/1977			

Unità immobiliari n. 1

Tributi erariali: Euro 0,90

Visura telematica

* Codice Fiscale Validato in Anagrafe Tributaria



Ufficio Provinciale di Torino - Territorio
Servizi Catastali

Data: 18/10/2016 - Ora: 10.43.42

Segue

Visura n.: T106673 Pag: 1

Visura storica per immobile

Situazione degli atti informatizzati dall'impianto meccanografico al 18/10/2016

Dati della richiesta	Comune di COLLEGNO (Codice: C860)
Catasto Terreni	Provincia di TORINO Foglio: 7 Particella: 2964

Area di enti urbani e promiscui dal 27/03/2013

N.	DATI IDENTIFICATIVI		Porz	Qualità Classe	DATI CLASSAMENTO			DATI DERIVANTI DA	
	Foglio	Particella			Sub	Superficie(m ²)	Deduz		Reddito
1	7	2964	-	ENTE URBANO	ha arc ca 04 26		Dominicale	Agrario	FRAZIONAMENTO del 27/03/2013 protocollo n. TO0120225 in atti dal 27/03/2013 presentato il 27/03/2013 (n. 120225.1/2013)
Notifica				Partita		I			

Nella variazione sono stati soppressi i seguenti immobili:

- foglio 7 particella 2871 - foglio 7 particella 249 - foglio 7 particella 2895 - foglio 7 particella 2898

Sono stati inoltre variati i seguenti immobili:

- foglio 7 particella 2960 - foglio 7 particella 2961 - foglio 7 particella 2962 - foglio 7 particella 2963 - foglio 7 particella 2965 - foglio 7 particella 2966 - foglio 7 particella 2967

Situazione dell'immobile che ha originato il precedente dal 22/04/2009

N.	DATI IDENTIFICATIVI		Porz	Qualità Classe	DATI CLASSAMENTO			DATI DERIVANTI DA	
	Foglio	Particella			Sub	Superficie(m ²)	Deduz		Reddito
1	7	2895	-	ENTE URBANO	ha arc ca 04 50		Dominicale	Agrario	Tipo mappale del 22/04/2009 protocollo n. TO0260386 in atti dal 22/04/2009 (n. 260386.1/2009)
Notifica				Partita		I			

Nella variazione sono stati soppressi i seguenti immobili:

- foglio 7 particella 263 - foglio 7 particella 303 - foglio 7 particella 402

Sono stati inoltre variati i seguenti immobili:

- foglio 7 particella 2894 - foglio 7 particella 2896

Situazione dell'immobile che ha originato il precedente dall'impianto meceanografico

N.	DATI IDENTIFICATIVI			DATI CLASSAMENTO				DATI DERIVANTI DA	
	Foglio	Particella	Sub	Porz	Qualità Classe	Superficie(m ²) ha. are ca	Deduz		Reddito
1	7	303		-	ENTE URBANO	04 50		Dominicale Agrario	
Notifica				Partita		1	Impianto meceanografico del 01/09/1977		

Unità immobiliari n. 1

Tributi erariali: Euro 0,90

Visura telematica

* Codice Fiscale Validato in Anagrafe Tributaria

Visura storica per immobile

Situazione degli atti informatizzati dall'impianto meccanografico al 18/10/2016

Segue

Dati della richiesta	Comune di COLLEGNO (Codice: C860)
Catasto Terreni	Provincia di TORINO Foglio: 7 Particella: 2965

Area di enti urbani e promiscui dal 27/03/2013

N.	DATI IDENTIFICATIVI			DATI CLASSAMENTO				DATI DERIVANTI DA
	Foglio	Particella	Sub Porz	Qualità Classe	Superficie(m²)	Deduz	Reddito	
1	7	2965	-	ENTE URBANO	ha are ca 00 24		Dominicale Agrario	FRAZIONAMENTO del 27/03/2013 protocollo n. TO0120225 in atti dal 27/03/2013 presentato il 27/03/2013 (n. 120225.1/2013)
Notifica					Partita	1		

Nella variazione sono stati soppressi i seguenti immobili:

- foglio 7 particella 2871 - foglio 7 particella 249 - foglio 7 particella 2895 - foglio 7 particella 2898
Sono stati inoltre variati i seguenti immobili:

- foglio 7 particella 2960 - foglio 7 particella 2961 - foglio 7 particella 2962 - foglio 7 particella 2963 - foglio 7 particella 2964 - foglio 7 particella 2966 - foglio 7 particella 2967

Situazione dell'immobile che ha originato il precedente dal 22/04/2009

N.	DATI IDENTIFICATIVI			DATI CLASSAMENTO				DATI DERIVANTI DA
	Foglio	Particella	Sub Porz	Qualità Classe	Superficie(m²)	Deduz	Reddito	
1	7	2895	-	ENTE URBANO	ha are ca 04 50		Dominicale Agrario	Tipo mappale del 22/04/2009 protocollo n. TO0260386 in atti dal 22/04/2009 (n. 260386.1/2009)
Notifica					Partita	1		

Nella variazione sono stati soppressi i seguenti immobili:

- foglio 7 particella 263 - foglio 7 particella 303 - foglio 7 particella 402

Sono stati inoltre variati i seguenti immobili:

- foglio 7 particella 2894 - foglio 7 particella 2896

Visura storica per immobile

Situazione degli atti informatizzati dall'impianto meccanografico al 18/10/2016

Situazione dell'immobile che ha originato il precedente dall'impianto meccanografico

N.	DATI IDENTIFICATIVI			DATI CLASSAMENTO			DATI DERIVANTI DA		
	Foglio	Particella	Sub	Porz	Qualità Classe	Superficie(m ²)	Deduz	Reddito	
1	7	303		-	ENTE URBANO	ha arc ca 04 50		Dominicale Agrario	
Notifica				Partita			1	Impianto meccanografico del 01/09/1977	

Unità immobiliari n. 1

Tributi erariali: Euro 0,90

Visura telematica

* Codice Fiscale Validato in Anagrafe Tributaria

Visura storica per immobile

Situazione degli atti informatizzati dall'impianto meccanografico al 18/10/2016

Dati della richiesta	Comune di COLLEGGNO (Codice: C860)
Catasto Terreni	Provincia di TORINO
	Foglio: 7 Particella: 2966

Area di enti urbani e promiscui dal 27/03/2013

N.	DATI IDENTIFICATIVI				DATI CLASSAMENTO				DATI DERIVANTI DA
	Foglio	Particella	Sub	Porz	Qualità Classe	Superficie(m ²)	Deduz	Reddito	
1	7	2966	-	-	ENTE URBANO	ha are ca 04 54		Dominicale Agrario	FRAZIONAMENTO del 27/03/2013 protocollo n. TO0120225 in atti dal 27/03/2013 presentato il 27/03/2013 (n. 120225.1/2013)
Notifica					Partita	1			

Nella variazione sono stati soppressi i seguenti immobili:

- foglio 7 particella 2871 - foglio 7 particella 249 - foglio 7 particella 2895 - foglio 7 particella 2898

Sono stati inoltre variati i seguenti immobili:

- foglio 7 particella 2960 - foglio 7 particella 2961 - foglio 7 particella 2962 - foglio 7 particella 2963 - foglio 7 particella 2964 - foglio 7 particella 2965 - foglio 7 particella 2967

L'intestazione alla data della richiesta deriva dai seguenti atti:

Situazione dell'immobile che ha originato il precedente dal 22/04/2009

N.	DATI IDENTIFICATIVI				DATI CLASSAMENTO				DATI DERIVANTI DA
	Foglio	Particella	Sub	Porz	Qualità Classe	Superficie(m ²)	Deduz	Reddito	
1	7	2898	-	-	ENTE URBANO	ha are ca 08 55		Dominicale Agrario	Tipo mappale del 22/04/2009 protocollo n. TO0260453 in atti dal 22/04/2009 (n. 260453.2/2009)
Notifica					Partita	1			
Annotazioni	comprende il fg. 7 n. 250.2788.2791								

Nella variazione sono stati soppressi i seguenti immobili:

- foglio 7 particella 240 - foglio 7 particella 241 - foglio 7 particella 252 - foglio 7 particella 395 - foglio 7 particella 401 - foglio 7 particella 403 - foglio 7 particella 404 - foglio 7 particella 584 - foglio 7 particella 250 - foglio 7 particella 2788 - foglio 7 particella 2791

Sono stati inoltre variati i seguenti immobili:
- foglio 7 particella 2897

Area di enti urbani e promiscui dal 22/04/2009

N.	DATI IDENTIFICATIVI			DATI CLASSAMENTO				DATI DERIVANTI DA	
	Foglio	Particella	Sub	Porz	Qualità Classe	Superficie(m ²) ha are ca	Deduz		Reddito
1	7	2898	-	-	ENTE URBANO	01 94		Agrario	Tipo mappale del 22/04/2009 protocollo n. T0M260453 in atti dal 22/04/2009 (n. 260453.1/2009)
Notifica				Partita		I			

Nella variazione sono stati soppressi i seguenti immobili:

- foglio 7 particella 705 - foglio 7 particella 2793 - foglio 7 particella 411 - foglio 7 particella 2068

Sono stati inoltre variati i seguenti immobili:

- foglio 7 particella 2897 - foglio 7 particella 2899 - foglio 7 particella 2900

L'intestazione alla data della richiesta deriva dai seguenti atti:

Situazione dell'immobile che ha originato il precedente dal 12/07/2007

N.	DATI IDENTIFICATIVI			DATI CLASSAMENTO				DATI DERIVANTI DA	
	Foglio	Particella	Sub	Porz	Qualità Classe	Superficie(m ²) ha are ca	Deduz		Reddito
1	7	2793	-	-	SEMINATIVO 3	01 94		Agrario Euro 1,50	FRAZIONAMENTO del 12/07/2007 protocollo n. T00510801 in atti dal 12/07/2007 (n. 510801.1/2007)
Notifica				Partita					

Nella variazione sono stati soppressi i seguenti immobili:

- foglio 7 particella 255 - foglio 7 particella 805 - foglio 7 particella 1315

Sono stati inoltre variati i seguenti immobili:

- foglio 7 particella 2788 - foglio 7 particella 2789 - foglio 7 particella 2790 - foglio 7 particella 2791 - foglio 7 particella 2792

L'intestazione alla data della richiesta deriva dai seguenti atti:

Situazione degli intestati relativa ad atto del 14/03/1976 (antecedente all'impianto meccanografico)

N.	DATI DERIVANTI DA		DATI ANAGRAFICI	
	SOCIETA' FIBE S.R.L. con sede in TORINO	ISTRUMENTO (ATTO PUBBLICO) del 12/09/2007 Nota presentata con Modello Unico in atti dal 24/09/2007 Repertorio n.: 12072 Rogante: MARNETTO ROBERTO Sede: TORINO	CODICE FISCALE	DIRITTI E ONERI REALI
1		Registrazione: Sede: PERMUTA (n. 30505.1/2007)	03984570014	(1) Proprieta' per 1/1 fino al 22/04/2009

Situazione degli intestati relativa ad atto del 20/01/1963 (antecedente all'impianto meccanografico)

N.	DATI DERIVANTI DA		DATI ANAGRAFICI	
	SATRAGNI Dionigi nato a COLLEGGNO il 23/08/1934	FRAZIONAMENTO del 12/07/2007 protocollo n. T00510801 in atti dal 12/07/2007 Registrazione: (n. 510801.1/2007)	CODICE FISCALE	DIRITTI E ONERI REALI
1			STRDNG34M23C860E*	(1) Proprieta' per 1/1 fino al 12/09/2007

Visura storica per immobile

Situazione degli atti informatizzati dall'impianto meceanografico al 18/10/2016

Data: 18/10/2016 - Ora: 10.41.16 Fine

Visura n.: T104901 Pag: 2

Situazione dell'immobile che ha originato il precedente dall'impianto meceanografico

N.	DATI IDENTIFICATIVI				DATI CLASSAMENTO				DATI DERIVANTI DA	
	Foglio	Particella	Sub	Porz	Qualita Classe	Superficie(m ²) ha are ca	Deduz	Reddito		
1	7	1315			SEMINATIVO 3	02 60		Dominicale Euro 2,01 L. 3.900	Agrario Euro 1,48 L. 2.860	Impianto meceanografico del 01/09/1977
Notifica				Partita		1350				

L'intestazione alla data della richiesta deriva dai seguenti atti:

Situazione degli intestati dall'impianto meceanografico

N.	DATI ANAGRAFICI	CODICE FISCALE	DIRITTI E ONERI REALI
1	SATRAGNI Dionigi nato a COLLEGGNO il 23/08/1934	STRDNG34M23C860E*	(1) Proprieta' per 1/1 fino al 12/07/2007
DATI DERIVANTI DA			
RICONGIUNGIMENTO DI USUFRUTTO del 14/03/1976 protocollo n. T00276501 in atti dal 27/06/2006 Registrazione: Sede: RIUNIONE USUFRUTTO ALLA N. P. DI DOGLIO G (n. 26754.1/2006)			

N.	DATI ANAGRAFICI	CODICE FISCALE	DIRITTI E ONERI REALI
1	DOGLIO Giuseppina nata a MOMBARUZZO il 21/01/1904	DGLGPP04A61F3110*	(8) Usufrutto per 1/2 fino al 14/03/1976
2	SATRAGNI Dionigi nato a COLLEGGNO il 23/08/1934	STRDNG34M23C860E*	(2) Nuda proprieta' per 1/2 fino al 14/03/1976
3	SATRAGNI Dionigi nato a COLLEGGNO il 23/08/1934	STRDNG34M23C860E*	(1) Proprieta' per 1/2 fino al 14/03/1976
DATI DERIVANTI DA			
DENUNZIA (NEI PASSAGGI PER CAUSA DI MORTE) del 20/01/1963 protocollo n. T00276398 in atti dal 27/06/2006 Registrazione: UU Sede: TORINO Volume: 316 n. 30 del 23/06/2006 SUCCESSIONE INTEGR. SATRAGNI GIOVANNI (n. 26741.1/2006)			


N.	DATI ANAGRAFICI	CODICE FISCALE	DIRITTI E ONERI REALI
1	SATRAGNI Giovanni,FU DIONIGI		(1) Proprieta' per 1000/1000 fino al 20/01/1963
DATI DERIVANTI DA			
Impianto meceanografico del 01/09/1977			

Unità immobiliari n. 1

Tributi erariali: Euro 0,90

Visura telematica

* Codice Fiscale Validato in Anagrafe Tributaria



Ufficio Provinciale di Torino - Territorio
Servizi Catastali

Visura storica per immobile

Situazione degli atti informatizzati dall'impianto meccanografico al 18/10/2016

Data: 18/10/2016 - Ora: 10.09.17

Visura n.: T81208 Pag: 1

Segue

Dati della richiesta	Comune di COLLEGGNO (Codice: C860)	
Catasto Terreni	Provincia di TORINO	
	Foglio: 7 Particella: 2967	

Area di enti urbani e promiscui dal 27/03/2013

N.	DATI IDENTIFICATIVI			DATI CLASSAMENTO			DATI DERIVANTI DA		
	Foglio	Particella	Sub	Porz	Qualità Classe	Superficie(m ²)		Deduz	Reddito
1	7	2967	-	-	ENTE URBANO	04 01		Dominicale	Agrario
Notifica				Partita			1		

FRAZIONAMENTO del 27/03/2013 protocollo n. TO0120225 in atti dal 27/03/2013 presentato il 27/03/2013 (n. 120225.1/2013)

Nella variazione sono stati soppressi i seguenti immobili:

- foglio 7 particella 2871 - foglio 7 particella 249 - foglio 7 particella 2895 - foglio 7 particella 2898

Sono stati inoltre variati i seguenti immobili:

- foglio 7 particella 2960 - foglio 7 particella 2961 - foglio 7 particella 2962 - foglio 7 particella 2963 - foglio 7 particella 2964 - foglio 7 particella 2965 - foglio 7 particella 2966

L'intestazione alla data della richiesta deriva dai seguenti atti:

Situazione dell'immobile che ha originato il precedente dal 22/04/2009

N.	DATI IDENTIFICATIVI			DATI CLASSAMENTO			DATI DERIVANTI DA		
	Foglio	Particella	Sub	Porz	Qualità Classe	Superficie(m ²)		Deduz	Reddito
1	7	2898	-	-	ENTE URBANO	08 55		Dominicale	Agrario
Notifica				Partita			1		
Annotazioni				comprende il fg. 7 n. 250,2788,2791					

Tipo mappate del 22/04/2009 protocollo n. TO0260453 in atti dal 22/04/2009 (n. 260453.2/2009)

Nella variazione sono stati soppressi i seguenti immobili:

- foglio 7 particella 240 - foglio 7 particella 241 - foglio 7 particella 252 - foglio 7 particella 395 - foglio 7 particella 401 - foglio 7 particella 403 - foglio 7 particella 404 - foglio 7 particella 584 - foglio 7 particella 250 - foglio 7 particella 2788 - foglio 7 particella 2791

Sono stati inoltre variati i seguenti immobili:
- foglio 7 particella 2897

Area di enti urbani e promiscui dal 22/04/2009

N.	DATI IDENTIFICATIVI				DATI CLASSAMENTO				DATI DERIVANTI DA
	Foglio	Particella	Sub	Porz	Qualità Classe	Superficie(m ²) ha are ca	Deduz	Reddito	
1	7	2898			ENTE URBANO	01 94		Dominicale Agrario	Tipo mappale del 22/04/2009 protocollo n. TO0260453 in atti dal 22/04/2009 (n. 260453.1/2009)
Notifica Partita 1									

Nella variazione sono stati soppressi i seguenti immobili:

- foglio 7 particella 705 - foglio 7 particella 2793 - foglio 7 particella 411 - foglio 7 particella 2068

Sono stati inoltre variati i seguenti immobili:

- foglio 7 particella 2897 - foglio 7 particella 2899 - foglio 7 particella 2900

L'intestazione alla data della richiesta deriva dai seguenti atti:

Situazione dell'immobile che ha originato il precedente dal 12/07/2007

N.	DATI IDENTIFICATIVI				DATI CLASSAMENTO				DATI DERIVANTI DA
	Foglio	Particella	Sub	Porz	Qualità Classe	Superficie(m ²) ha are ca	Deduz	Reddito	
1	7	2793			SEMINATIVO 3	01 94		Dominicale Agrario Euro 1,50 Euro 1,10	FRAZIONAMENTO del 12/07/2007 protocollo n. TO0510801 in atti dal 12/07/2007 (n. 510801.1/2007)
Notifica Partita									

Nella variazione sono stati soppressi i seguenti immobili:

- foglio 7 particella 255 - foglio 7 particella 805 - foglio 7 particella 1315

Sono stati inoltre variati i seguenti immobili:

- foglio 7 particella 2788 - foglio 7 particella 2789 - foglio 7 particella 2790 - foglio 7 particella 2791 - foglio 7 particella 2792


L'intestazione alla data della richiesta deriva dai seguenti atti:

Situazione degli intestati relativa ad atto del 14/03/1976 (antecedente all'impianto meccanografico)

N.	DATI ANAGRAFICI		CODICE FISCALE
1	SOCIETA' FIBE S.R.L. con sede in TORINO		03984570014
DATI DERIVANTI DA ISTRUMENTO (ATTO PUBBLICO) del 12/09/2007 Nota presentata con Modello Unico in atti dal 24/09/2007 Repertorio n.: 12072 Rogante: MARNETTO ROBERTO Sede: TORINO Registrazione: Sede: PERMUTA (n. 30505.1/2007)			

Situazione degli intestati relativa ad atto del 20/01/1963 (antecedente all'impianto meccanografico)

N.	DATI ANAGRAFICI		CODICE FISCALE
1	SATRAGNI Dionigi nato a COLLEGGNO il 23/08/1934		S1RDNG34M23C860E*
DATI DERIVANTI DA FRAZIONAMENTO del 12/07/2007 protocollo n. TO0510801 in atti dal 12/07/2007 Registrazione: (n. 510801.1/2007)			



Ufficio Provinciale di Torino - Territorio
Servizi Catastali

Visura storica per immobile

Situazione degli atti informatizzati dall'impianto meceanografico al 18/10/2016

Data: 18/10/2016 - Ora: 10.09.17 Fine
Visura n.: T81208 Pag: 2

Situazione dell'immobile che ha originato il precedente dall'impianto meceanografico

N.	DATI IDENTIFICATIVI			DATI CLASSAMENTO			DATI DERIVANTI DA
	Foglio	Particella	Sub Porz	Qualità Classe	Superficie(m²) ha are ca	Deduz.	
1	7	1315	-	SEMINATIVO 3	02 60		
Deduz.			Dominicale		Agrario		Impianto meceanografico del 01/09/1977
L. 3.900			Euro 2,01		Euro 1,48		
Partita			L. 2.860				
Notifica							

L'intestazione alla data della richiesta deriva dai seguenti atti:

Situazione degli intestati dall'impianto meceanografico

N.	DATI ANAGRAFICI		CODICE FISCALE	DIRITTI E ONERI REALI
	N.	Cognome e Nome		
1	SATRAGNI Dionigi nato a COLLEGGNO il 23/08/1934		STRDNG34M23C860E*	(1) Proprieta' per 1/1 fino al 12/07/2007
DATI DERIVANTI DA				
RICONGIUNGIMENTO DI USUFRUTTO del 14/03/1976 protocollo n. TO0276501 in atti dal 27/06/2006 Registrazione: Sede: RIUNIONE USUFRUTTO ALLA N. P. DI DOGLIO G (n. 26754.1/2006)				

N.	DATI ANAGRAFICI		CODICE FISCALE	DIRITTI E ONERI REALI
	N.	Cognome e Nome		
1	DOGLIO Giuseppina nata a MOMBARUZZO il 21/01/1904		DGLGPP04A61F3110*	(8) Usufrutto per 1/2 fino al 14/03/1976
2	SATRAGNI Dionigi nato a COLLEGGNO il 23/08/1934		STRDNG34M23C860E*	(2) Nuda proprieta' per 1/2 fino al 14/03/1976
3	SATRAGNI Dionigi nato a COLLEGGNO il 23/08/1934		STRDNG34M23C860E*	(1) Proprieta' per 1/2 fino al 14/03/1976
DATI DERIVANTI DA				
DENUNZIA (NEI PASSAGGI PER CAUSA DI MORTE) del 20/01/1963 protocollo n. TO0276398 in atti dal 27/06/2006 Registrazione: UU Sede: TORINO Volume: 316 n: 30 del 23/06/2006 SUCCESSIONE INTEGR. SATRAGNI GIOVANNI (n. 26741.1/2006)				

N.	DATI ANAGRAFICI		CODICE FISCALE	DIRITTI E ONERI REALI
	N.	Cognome e Nome		
1	SATRAGNI Giovanni.FU DIONIGI			(1) Proprieta' per 1000/1000 fino al 20/01/1963
DATI DERIVANTI DA				
Impianto meceanografico del 01/09/1977				

Unità immobiliari n. 1

Tributi erariali: Euro 0,90

Visura telematica

* Codice Fiscale Validato in Anagrafe Tributaria

CATASTO TERRENI
Comune di COLLEGNO
Tipo di Frazionamento
Protocollo 2013/TO0120225
del 27.03.2013

FIBE S.r.l.

COSTRUZIONI GAI S.r.l.

Frazionati Foglio 7
particelle 2871-249-2895-2898

Particelle derivate:

n. ri 2960-2961-2962-2963-2964-
2965-2966-2967

Ufficio provinciale di: TORINO - Territorio

Protocollo: 2013/120225

Data: 27/03/2013

Codice file PREGEO:

Pag. 1 di 2

Dati generali del tipo

Comune	COLLEGNO	Sez. Censuaria	
Foglio	7	Particelle	249, 2871, 2895, 2898
Tecnico	PALMA ROBERTO	Qualifica	GEOMETRA
Provincia	TORINO		

Esiti dell'aggiornamento censuario

Sintesi delle variazioni

Di seguito si riportano i dati di approvazione che hanno determinato il corrispondente aggiornamento della Banca Dati:

Frazionamento

Operazione	Identificativo				Superficie				Lotti		Dati Censuari		R.D.	R.A.	Deduzioni
	Originale		Provvisorio	Definitivo	m ²			Natura	Provvisorio	Definitivo	Qualità	Classe	m	m	
	principale	sub			ha	a	ca								
O	2871	000			00000	09	47	SN			001	03	7,34	5,38	NO
S	2871	000			00000	00	00				000				
C		000	a	2960	00000	05	11	SN			000		3,96	2,9	NO
C		000	b	2961	00000	04	36	SN			000		3,38	2,48	NO
O	249	000			00000	08	10	SN			001	03	6,27	4,6	NO
S	249	000			00000	00	00				000				
C		000	a	2962	00000	06	60	SN			000		5,11	3,75	NO
C		000	b	2963	00000	01	50	SN			000		1,16	0,85	NO
O	2895	000			00000	04	50	SN			282		0	0	NO
S	2895	000			00000	00	00				000				
C		000	a	2964	00000	04	26	SN			000		0	0	NO
C		000	b	2965	00000	00	24	SN			000		0	0	NO
O	2898	000			00000	08	55	SN			282		0	0	NO
S	2898	000			00000	00	00				000				
C		000	a	2966	00000	04	54	SN			000		0	0	NO
C		000	b	2967	00000	04	01	SN			000		0	0	NO

Ufficio provinciale di: TORINO - Territorio
Protocollo: 2013/120225
Data: 27/03/2013
Codice file PRGEO:

Dati generali del tipo

Comune	COLLEGNO	Sez. Censuaria	
Foglio	7	Particelle	249, 2871, 2895, 2898
Tecnico	PALMA ROBERTO	Qualifica	GEOMETRA
Provincia	TORINO		

Estremi di approvazione del tipo

Il presente TIPO FRAZIONAMENTO è stato redatto su estratto di mappa rilasciato dall'Ufficio con prot. n. 0097297/2013 del 11/03/2013 e viene approvato perché riconosciuto conforme alle norme vigenti

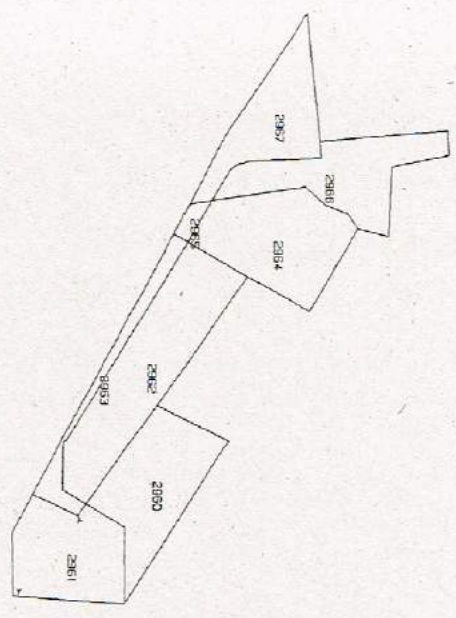
Protocollo n.:	2013/TO0120225	Data di approvazione:	27/03/2013
----------------	----------------	-----------------------	------------

Il Tecnico: DRAGPR
Il Direttore dell'Ufficio: DR. ING. GIOVANNI LEGANA'
(Responsabile del procedimento)



Dati amministrativo contabili

Ricevuta di cassa n.: 44799
Data di richiesta del servizio: 27/03/2013
Riscossi € 79.62 di cui € 14.62 per l'imposta di bollo riscossa in modo virtuale ed € 65.00 per tributi speciali catastali



Dati generali del tipo

Comune: COLLEGNO
 Foglio: 007B
 Tecnico: PALMA ROBERTO
 Provincia: TORINO

Sez. Censuaria:
 Particelle: 2871, 249, 2895, 2898
 Qualifica: GEOMETRA
 N. iscrizione: 5824

Modello censuario

Frazionamento

Operazione	Identificativo						Superficie				Dati Censuari		Lotti	
	Sezione	Foglio	Originale		Provvisorio	Proposto	m ²			Natura	Qualità	Classe	Provvisorio	Proposto
			principale	sub			ha	a	ca					
O		007B	2871	000			00000	09	47	SN	001	03		
S		007B	2871	000			00000	00	00		000			
C		007B		000	a	AAA	00000	05	11	SN	000			
C		007B		000	b	BBB	00000	04	36	SN	000			
O		007B	249	000			00000	08	10	SN	001	03		
S		007B	249	000			00000	00	00		000			
C		007B		000	a	CCC	00000	06	60	SN	000			
C		007B		000	b	DDD	00000	01	50	SN	000			
O		007B	2895	000			00000	04	50	SN	282			
S		007B	2895	000			00000	00	00		000			
C		007B		000	a	EEE	00000	04	26	SN	000			
C		007B		000	b	FFF	00000	00	24	SN	000			
O		007B	2898	000			00000	08	55	SN	282			
S		007B	2898	000			00000	00	00		000			
C		007B		000	a	GGG	00000	04	54	SN	000			
C		007B		000	b	HHH	00000	04	01	SN	000			

Informazioni Complementari

GIA' NCEU FG 7 P.LLE 2895, 2898

Ufficio provinciale di: TORINO

Protocollo n:

Data:

Informazioni geometriche

Codice file PREGEO: 10.192.098

Pag. 3 di 12

Dati generali del tipo

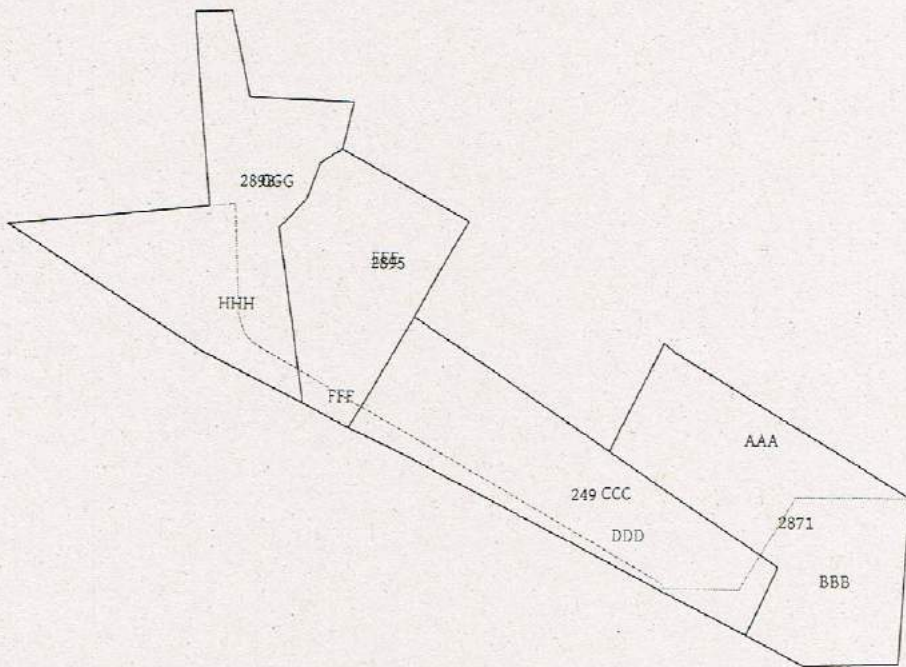
Comune: COLLEGNO
Foglio: 007B
Tecnico: PALMA ROBERTO
Provincia: TORINO

Sez. Censuaria:
Particelle: 2871, 249, 2895, 2898
Qualifica: GEOMETRA
N. iscrizione: 5824

Proposta di aggiornamento cartografico: Rappresentazione grafica

I punti di appoggio e le nuove linee da introdurre in mappa sono descritte nel LIBRETTO DELLE MISURE

Scala 1:1000



Ufficio provinciale di: TORINO
 Protocollo n:
 Data :

Codice file PRGEO: 10.192.098

Pag. 4 di 12

Dati generali del tipo

Comune:	COLLEGNO	Sez. Censuaria:	
Foglio:	007B	Particelle:	2871, 249, 2895, 2898
Tecnico:	PALMA ROBERTO	Qualifica:	GEOMETRA
Provincia:	TORINO	N. iscrizione:	5824

Proposta di aggiornamento cartografico: Rappresentazione alfa-numerica

Estratto di mappa

Rilasciato dall'UP di TORINO

Protocollo: T00097297/2013 Data: 11/03/2013 Codice Riscontro: 84232497811136

8|1%|-1608.806|-806.677|
 8|2%|-1623.554|-815.085|
 8|3%|-1626.845|-808.281|
 8|4%|-1640.099|-782.263|
 8|5%|-1645.873|-770.929|
 8|6%|-1650.361|-762.059|
 8|7%|-1641.369|-757.961|
 8|8%|-1626.404|-780.415|
 8|9%|-1640.042|-741.260|
 8|10%|-1632.097|-740.799|
 8|11%|-1623.179|-755.488|
 8|12%|-1613.154|-771.916|
 8|13%|-1612.016|-773.265|
 8|14%|-1651.797|-759.302|
 8|15%|-1654.295|-754.428|
 8|16%|-1653.889|-742.065|
 8|17%|-1595.253|-840.952|
 8|18%|-1597.340|-860.021|
 8|19%|-1613.711|-834.539|
 8|20%|-1613.890|-834.060|
 8|21%|-1614.173|-833.503|
 8|22%|-1620.442|-821.140|
 8|23%|-1615.750|-821.843|
 8|24%|-1597.256|-824.613|
 8|25%|-1593.451|-821.104|
 8|26%|-1588.739|-819.247|
 8|27%|-1586.760|-816.350|
 8|28%|-1584.812|-815.064|
 8|29%|-1580.526|-814.848|
 8|30%|-1579.997|-828.662|
 8|31%|-1568.515|-831.134|
 8|32%|-1568.687|-834.974|
 8|33%|-1568.737|-836.101|
 8|34%|-1574.789|-835.527|
 8|35%|-1585.115|-834.639|
 8|36%|-1586.589|-834.512|
 8|37%|-1594.468|-833.775|
 8|38%|-1603.024|-803.463|
 8|39%|-1598.254|-800.812|
 8|40%|-1597.839|-800.506|
 8|41%|-1596.215|-799.585|
 7|9|1%|2%|3%|4%|5%|6%|7%|8%|1%|NC|249|249|785|
 7|12|9%|10%|11%|12%|13%|6%|7%|6%|14%|15%|NC|2871|2871|837|
 7|0|16%|9%|NC|
 7|22|17%|18%|19%|20%|21%|22%|23%|24%|25%|26%|NC|2898|2898|802|
 7|0|27%|28%|29%|30%|31%|32%|33%|34%|35%|36%|NC|
 7|0|37%|17%|NC|
 7|13|38%|39%|40%|41%|27%|26%|25%|24%|23%|22%|NC|2895|2895|528|
 7|0|2%|1%|38%|NC|
 6|DITTA|249|COSTRUZIONI GAI - S.R.L., TORINO|08178760016|Proprieta` per 1/1|
 6|DITTA|2871|COSTRUZIONI GAI - S.R.L., TORINO|08178760016|Proprieta` per 1/1|

Ufficio provinciale di: TORINO

Protocollo n:

Data:

Codice file PREGEO: 10.192.098

Pag. 5 di 12

Dati generali del tipo

 Comune: COLLEGGNO
 Foglio: 007B
 Tecnico: PALMA ROBERTO
 Provincia: TORINO

 Sez. Censuaria:
 Particelle: 2871, 249, 2895, 2898
 Qualifica: GEOMETRA
 N. iscrizione: 5824

Proposta di aggiornamento cartografico: Rappresentazione alfa-numerica

6|PARTICELLA|249|03|SEMINATIVO |810|785|6.27|4.6|SN|
 6|PARTICELLA|2871|03|SEMINATIVO |947|837|7.34|5.38|SN|
 6|PARTICELLA|2895|00|ENTE URBANO |450|528|0|0|SN|
 6|PARTICELLA|2898|00|ENTE URBANO |855|802|0|0|SN|
 6|PFCART|PF01/007B/C860|-1705.385|-979.021|
 6|PFCART|PF04/007B/C860|-1805.627|-715.259|
 6|DISTANZA|PF01/007B/C860|PF04/007A/C860|280.153|0.00951|19978214|
 6|DISTANZA|PF01/007B/C860|PF04/007A/C860|280.109|0.00579|2012380045|
 6|DISTANZA|PF01/007B/C860|PF04/007A/C860|280.204|0.00257|2004384210|
 6|DISTANZA|PF01/007B/C860|PF04/007B/C860|282.51|0.00708|19978214|
 6|DISTANZA|PF01/007B/C860|PF04/007B/C860|281.622|0.0057|2012380045|
 6|DISTANZA|PF01/007B/C860|PF07/0110/C860|279.835|0.00218|2004135942|
 6|DISTANZA|PF01/007B/C860|PF09/0110/C860|172.488|0.00565|2007510801|
 6|DISTANZA|PF01/007B/C860|PF09/0110/C860|171.472|0.00504|2012380045|
 6|DISTANZA|PF04/007A/C860|PF01/007B/C860|280.099|0.00557|199779182|
 6|DISTANZA|PF04/007A/C860|PF01/007B/C860|280.179|0.00729|2012554215|
 6|DISTANZA|PF04/007A/C860|PF01/007B/C860|280.176|0.00867|2011735953|
 6|DISTANZA|PF04/007A/C860|PF01/007B/C860|280.186|0.00438|2011706523|
 6|DISTANZA|PF04/007A/C860|PF01/007B/C860|280.176|0.00775|2011488301|
 6|DISTANZA|PF04/007A/C860|PF01/007B/C860|280.18|0.00565|2009260453|
 6|DISTANZA|PF04/007A/C860|PF01/007B/C860|280.18|0.0073|2009102149|
 6|DISTANZA|PF04/007A/C860|PF01/007B/C860|280.958|0.00618|2007510801|
 6|DISTANZA|PF04/007A/C860|PF01/007B/C860|280.173|0.00865|2006548455|
 6|DISTANZA|PF04/007A/C860|PF01/007B/C860|280.134|0.40071|200595425|
 6|DISTANZA|PF04/007A/C860|PF01/007B/C860|280.193|0.00474|19976460|
 6|DISTANZA|PF04/007A/C860|PF01/007B/C860|280.193|0.00474|19976517|
 6|DISTANZA|PF04/007A/C860|PF01/007B/C860|280.18|0.00132|199732195|
 6|DISTANZA|PF04/007A/C860|PF01/007B/C860|280.193|0.00474|19976248|
 6|DISTANZA|PF04/007A/C860|PF01/007B/C860|280.193|0.00474|199737750|
 6|DISTANZA|PF04/007A/C860|PF01/007B/C860|280.193|0.00445|19975265|
 6|DISTANZA|PF04/007A/C860|PF04/007B/C860|277.122|0.00352|20013|
 6|DISTANZA|PF04/007A/C860|PF04/007B/C860|277.027|0.00653|2012380045|
 6|DISTANZA|PF04/007A/C860|PF04/007B/C860|276.901|0.02127|2009207945|
 6|DISTANZA|PF04/007A/C860|PF04/007B/C860|277.232|0.00038|200798859|
 6|DISTANZA|PF04/007A/C860|PF04/007B/C860|277.122|0.00352|2001282259|
 6|DISTANZA|PF04/007A/C860|PF04/007B/C860|277.076|0.33993|200595425|
 6|DISTANZA|PF04/007A/C860|PF07/0110/C860|207.088|0.00094|199823837|
 6|DISTANZA|PF04/007A/C860|PF09/0110/C860|233.614|0.00063|199823837|
 6|DISTANZA|PF04/007A/C860|PF09/0110/C860|233.571|0.00655|2012380045|
 6|DISTANZA|PF04/007A/C860|PF09/0110/C860|233.611|0.00523|2009260453|
 6|DISTANZA|PF04/007A/C860|PF09/0110/C860|233.617|0.00615|2007510801|
 6|DISTANZA|PF04/007B/C860|PF01/007B/C860|281.63|0.00426|199779182|
 6|DISTANZA|PF04/007B/C860|PF01/007B/C860|281.74|0.01|2012554215|
 6|DISTANZA|PF04/007B/C860|PF01/007B/C860|281.738|0.01306|2011735953|
 6|DISTANZA|PF04/007B/C860|PF01/007B/C860|281.742|0.00585|2011706623|
 6|DISTANZA|PF04/007B/C860|PF01/007B/C860|281.737|0.01063|2011488301|
 6|DISTANZA|PF04/007B/C860|PF01/007B/C860|281.743|0.00884|2009260453|
 6|DISTANZA|PF04/007B/C860|PF01/007B/C860|281.742|0.01099|2009102149|
 6|DISTANZA|PF04/007B/C860|PF01/007B/C860|281.736|0.01165|2006548455|
 6|DISTANZA|PF04/007B/C860|PF01/007B/C860|281.741|0.35505|200595425|
 6|DISTANZA|PF04/007B/C860|PF01/007B/C860|281.75|0.00283|2004135942|
 6|DISTANZA|PF04/007B/C860|PF01/007B/C860|281.848|0.01302|20002031|
 6|DISTANZA|PF04/007B/C860|PF04/007A/C860|277.074|0.00535|199779182|
 6|DISTANZA|PF04/007B/C860|PF04/007A/C860|277.125|0.00395|2004653864|
 6|DISTANZA|PF04/007B/C860|PF04/007A/C860|277.06|0.00824|19978214|
 6|DISTANZA|PF04/007B/C860|PF04/007A/C860|277.13|0.00417|2004272480|

Ufficio provinciale di: TORINO

Protocollo n:

Data:

Codice file PREGEO: 10.192.098

Pag. 6 di 12

Dati generali del tipo

Comune: COLLEGNO
 Foglio: 007B
 Tecnico: PALMA ROBERTO
 Provincia: TORINO

Sez. Censuaria:
 Particelle: 2871, 249, 2895, 2898
 Qualifica: GEOMETRA
 N. iscrizione: 5824

Proposta di aggiornamento cartografico:

Rappresentazione alfa-numerica

6|DISTANZA|PF04/007B/C860|PF04/007A/C860|276.979|0.59293|201343531|
 6|DISTANZA|PF04/007B/C860|PF04/007A/C860|277.141|0.00556|2012554215|
 6|DISTANZA|PF04/007B/C860|PF04/007A/C860|277.136|0.00618|2011735953|
 6|DISTANZA|PF04/007B/C860|PF04/007A/C860|277.128|0.00529|2011705623|
 6|DISTANZA|PF04/007B/C860|PF04/007A/C860|277.136|0.00582|2011488301|
 6|DISTANZA|PF04/007B/C860|PF04/007A/C860|277.141|0.00512|2009260453|
 6|DISTANZA|PF04/007B/C860|PF04/007A/C860|277.141|0.00532|2009102149|
 6|DISTANZA|PF04/007B/C860|PF04/007A/C860|277.136|0.0056|2006548455|
 6|DISTANZA|PF04/007B/C860|PF07/0110/C860|439.48|0.0041|2004135942|
 6|DISTANZA|PF04/007B/C860|PF09/0110/C860|387.604|0.00674|2009260453|
 6|DISTANZA|PF04/007B/C860|PF09/0110/C860|387.462|0.00674|2012380045|
 6|DISTANZA|PF09/0110/C860|PF01/007B/C860|171.5|0.00124|2009175621|
 6|DISTANZA|PF09/0110/C860|PF01/007B/C860|171.52|0.00575|2009260453|
 6|DISTANZA|PF09/0110/C860|PF04/007A/C860|233.674|0.0052|2008429149|
 6|DISTANZA|PF09/0110/C860|PF04/007A/C860|233.673|0.0052|2008657232|
 6|DISTANZA|PF09/0110/C860|PF04/007A/C860|233.686|0.00798|2010543944|
 6|DISTORSIONE|1.5|
 6|SCALAORIGINARIA|1500|
 6|INQUADRAMENTO|-1384.635000007|-1113.909999999|0.127|0|0|0|

Estratto di mappa aggiornato

8|1001e|-1657.319|-778.123|
 8|1205*|-1644.365|-772.896|
 8|PF01/007B/C860*|-1705.193|-979.451|
 8|1001e|-1616.033|-821.801|
 8|PF04/007B/C860*|-1805.201|-716.061|
 8|1204*|-1644.459|-763.068|
 8|PF04/007A/C860*|-1531.507|-759.607|
 8|1203*|-1632.190|-755.793|
 8|1210*|-1608.738|-829.751|
 8|1002e|-1620.771|-813.498|
 8|1206*|-1643.809|-773.129|
 8|1209*|-1611.168|-829.009|
 8|1211*|-1594.183|-830.322|
 8|1207*|-1613.426|-826.369|
 8|1003e|-1639.804|-760.308|
 8|1208*|-1612.404|-827.965|
 8|501*|-1632.097|-740.799|
 8|1212*|-1594.468|-833.775|
 6|PV|1201*|1001e|
 6|PV|501*|10|
 6|PV|1212*|37|
 7|14|1212*|17%|18%|19%|20%|21%|22%|1001#|NC|HHH|2898|376|
 7|0|1207*|1208*|1209*|1210*|1211*|1212*|RC|
 7|22|36%|1212*|NC|GGG|2898|427|
 7|0|1211*|1210*|1209*|1208*|1207*|1001#|RC|
 7|0|23%|24%|25%|26%|27%|28%|29%|30%|31%|NC|
 7|0|32%|33%|34%|35%|36%|NC|
 7|5|2%|1002#|NC|FFF|2895|28|
 7|0|1001#|RC|
 7|0|22%|2%|NC|
 7|13|1%|38%|39%|40%|41%|27%|26%|25%|24%|23%|NC|EEE|2895|501|

Ufficio provinciale di: TORINO

Protocollo n:

Data:

Codice file PREGEO: 10.192.098

Pag. 7 di 12

Dati generali del tipo

Comune: COLLEGNO
Foglio: 007B
Tecnico: PALMA ROBERTO
Provincia: TORINO

Sez. Censuaria:
Particelle: 2871, 249, 2895, 2898
Qualifica: GEOMETRA
N. iscrizione: 5824

Proposta di aggiornamento cartografico:

Rappresentazione alfa-numerica

7|0|1001=|NC|
7|0|1002=|RC|
7|0|1=|NC|
7|12|7%|1003=|NC|DD|249|147|
7|0|1204*|1205*|1206*|1002=|RC|
7|0|2%|3%|4%|5%|6%|7%|NC|
7|8|8%|1%|1002=|NC|CCC|249|638|
7|0|1205*|1205*|1204*|1003=|RC|
7|0|8%|NC|
7|10|15%|9%|501*|NC|BBB|2871|385|
7|0|1203*|1003=|RC|
7|0|7%|6%|14%|15%|16%|NC|
7|8|8%|1003=|NC|AAA|2871|451|
7|0|1203*|501*|RC|
7|0|11%|12%|13%|8%|NC|

Ufficio provinciale di: TORINO

Protocollo n:

Data:

Codice file PREGEO: 10.192.098

Pag. 8 di 12

Dati generali del tipo

Comune:	COLLEGNO	Sez. Censuaria:	
Foglio:	007B	Particelle:	2871, 249, 2895, 2898
Tecnico:	PALMA ROBERTO	Qualifica:	GEOMETRA
Provincia:	TORINO	N. iscrizione:	5824

0|0|032013|14|C860|007B|249,2871,2895,2898|PALMA ROBERTO|GEOMETRA|TORINO|
 9|304|10|20|-846|PREGEO 10.00-G,Stda 1.13|FR|Nota:|
 6|STRUMENTAZIONE: STAZIONE TOTALE WILD|
 6|TEODOLITE ELETTRONICO T2002, DIST. DI1600|
 1|100|1.579|chiodo in acciaio con rondella|
 2|200|0.0000|100.3200|185.558|1.295|chiodo in acciaio con rondella|
 2|300|196.5913|100.5995|68.549|1.295|chiodo in acciaio con rondella|
 2|PF04/007B/C860|192.7020|97.4593|61.451|0.000|spigolo sud ovest fabbricato mapp. 2597|
 2|400|4.5691|100.2328|67.173|1.260|chiodo in acciaio con rondella|
 1|200|1.584|chiodo in acciaio con rondella|
 2|100|0.0000|99.8785|185.555|1.295|chiodo in acciaio con rondella|
 2|PF04/007A/C860|124.5929|99.8335|61.358|1.295|spigolo sud ovest fabbricato mapp.337|
 2|600|95.3990|99.8761|64.727|1.295|chiodo in acciaio con rondella|
 2|700|92.3766|99.6135|170.814|1.545|chiodo in acciaio con rondella|
 1|300|1.580|chiodo in acciaio con rondella|
 2|100|0.0000|99.9398|68.546|1.295|chiodo in acciaio con rondella|
 2|PF04/007B/C860|30.4618|78.4033|8.659|0.000|spigolo sud ovest fabbricato mapp. 2597|
 1|400|1.631|chiodo in acciaio con rondella|
 2|100|0.0000|100.3904|67.172|1.295|chiodo in acciaio con rondella|
 2|500|78.2279|100.7191|77.353|1.295|picchetto in legno con chiodo|
 2|401|81.1197|187.9457|200.622|1.300|spigolo fabbricato|
 2|1100|169.9812|100.4746|16.668|1.310|chiodo in acciaio con rondella|
 1|500|1.425|picchetto in legno con chiodo|
 2|400|385.6516|99.6653|77.348|1.295|chiodo in acciaio con rondella|
 2|1200|300.1192|99.0139|48.874|1.295|picchetto in legno con chiodo|
 2|501|337.5591|74.181|spigolo pilastro mezzeria muretto recinz|
 2|502|292.2700|39.477|picchetto in legno con chiodo|
 1|600|1.595|chiodo in acciaio con rondella|
 2|200|0.0000|100.5058|64.731|1.495|chiodo in acciaio con rondella|
 2|PF04/007A/C860|321.8455|100.5738|28.632|1.295|spigolo sud ovest fabbricato mapp.337|
 1|700|1.603|chiodo in acciaio con rondella|
 2|200|0.0000|100.5135|170.813|1.295|chiodo in acciaio con rondella|
 2|800|199.5385|99.7900|97.458|1.605|chiodo in acciaio con rondella|
 1|800|1.628|chiodo in acciaio con rondella|
 2|700|0.0000|100.4328|97.457|1.295|chiodo in acciaio con rondella|
 2|900|59.1711|101.4959|26.676|1.295|chiodo in acciaio con rondella|
 2|801|259.3265|99.1236|55.123|2.500|
 1|900|1.590|chiodo in acciaio con rondella|
 2|800|0.0000|100.0450|26.672|1.295|chiodo in acciaio con rondella|
 2|1000|254.2944|99.9660|135.742|2.145|chiodo in acciaio con rondella|
 2|PF01/007B/C860|257.4103|99.4191|115.613|2.890|spigolo sud est fabbricato mapp.1471|
 1|1000|1.607|chiodo in acciaio con rondella|
 2|900|0.0000|99.5245|135.740|2.145|chiodo in acciaio con rondella|
 2|PF01/007B/C860|382.6640|100.2111|21.045|1.295|spigolo sud est fabbricato mapp.1471|
 1|1100|1.567|chiodo in acciaio con rondella|
 2|400|0.0000|101.7817|16.674|1.295|chiodo in acciaio con rondella|
 1|1200|1.424|picchetto in legno con chiodo|
 2|500|15.1618|101.3229|48.877|1.295|picchetto in legno con chiodo|
 2|1100|329.4043|71.314|chiodo in acciaio con rondella|
 2|1201|390.6538|195.3608|197.287|1.300|spigolo fabbricato|
 2|1202|302.0959|100.4986|71.024|1.292|
 2|1203|287.9448|101.1997|29.519|1.292|
 2|1204|315.9833|101.7720|19.985|1.292|



Ufficio provinciale di: TORINO

Protocollo n:

Data:

Codice file PREGEO: 10.192.098

Pag. 9 di 12

Dati generali del tipo

Comune: COLLEGGNO
 Foglio: 007B
 Tecnico: PALMA ROBERTO
 Provincia: TORINO

Sez. Censuaria:
 Particelle: 2871, 249, 2895, 2898
 Qualifica: GEOMETRA
 N. iscrizione: 5824

- 2|1205|318.1525|103.4817|10.176|1.292|
- 2|1206|314.6973|103.5732|9.915|1.292|
- 2|1207|151.8202|100.6707|52.799|1.292|
- 2|1208|151.7365|100.6475|54.693|1.292|
- 2|1209|152.2131|100.6295|56.257|1.292|
- 2|1210|153.9159|100.6076|58.283|1.292|
- 2|1211|164.3688|100.5208|68.000|1.292|
- 2|1212|162.2523|100.5063|69.935|1.292|
- 6|VETTORIZZAZIONE NUOVA DIVIDENTE AAA|
- 7|11|501|1203|1204|1205|1206|1207|1208|1209|1210|1211|RC|
- 7|0|1212|RC|
- 6|VETTORIZZAZIONE PUNTI ISOLATI|
- 7|1|501|PVI|
- 7|1|401|PVI|
- 7|1|1201|PVI|
- 7|1|502|PVI|
- 7|1|1212|PVI|
- 8|801|-1528.431|-1004.629|[P.A.]|
- 8|PF01/007B/C860|-1704.794000|-978.151000|50|SPIGOLO SUD EST DI FABBRICATO|
- 8|PF01/007B/C860|295.209000|04|BASE SPIGOLO FABBRICATO SU MARCIAPIEDE|
- 8|PF04/007A/C860|-1533.371000|-756.537000|50|SPIGOLO SUD OVEST DI FABBRICATO|
- 8|PF04/007A/C860|295.803000|04|INTERSEZIONE SPIGOLO FABBRICATO CON L'ESTRADOSSO MARCIAPIEDE|
- 8|PF04/007B/C860|-1807.497000|-715.800000|50|SPIGOLO SUD-OVEST DI FABBRICATO|
- 8|PF04/007B/C860|300.060000|04|INTERSEZIONE SPIGOLO FABBRICATO CON INTRADOSSO SOLAIO DI COPERTURA|

Ufficio provinciale di: TORINO

Protocollo n:

Data:

Codice file PREGEO: 10.192.098

Pag. 10 di 12

Dati generali del tipo

Comune:	COLLEGNO	Sez. Censuaria:	
Foglio:	007B	Particelle:	2871, 249, 2895, 2898
Tecnico:	PALMA ROBERTO	Qualifica:	GEOMETRA
Provincia:	TORINO	N. iscrizione:	5824

A seguito di incarico professionale ricevuto dalle proprietà,
SOCIETA'

GAI S.R.L. e SOCIETA' FI.BE S.R.L., inerente le particelle di cui
trattasi per la redazione del Tipo di Aggiornamento (tipo
FRAZIONAMENTO) di

cui la presente è parte integrante, si è provveduto al rilievo
strumentale che è stato effettuato con una stazione totale Wild,
composta da teodolite elettronica Theomat T2002 e Distanziometro
DI1500, al fine di inserire in mappa la nuova dividente delle p.lle
2871, 249, 2895 e 2898 del Foglio 7 all. B. La poligonale si è
sviluppata in funzione dei tre punti fiduciali scelti, due dei quali
P.F. 01 e 04 appartenenti al Foglio 7 all. B ed uno P.F. 04 al Foglio
7 all. A del Comune di Collegno, già fissati con la nuova procedura di
monografia da altri tecnici, per i quali si è verificata l'esatta
corrispondenza fra lo stato di fatto e la rappresentazione
grafica della mappa N.C.T., tutti i P.F. sono stati rispettivamente
rilevati da due vertici della poligonale. Oltre ad un punto
ausiliario 801 necessario per includere le stazioni 700, 800, 900 nel
triangolo fiduciale per la difficoltà di raggiungere pf vicini o
raggiungibili con altre poligonali fuori tolleranza. I vertici delle
nuove linee dividenti sono stati materializzati con chiodi su muro o
picchetti in legno con chiodo. Le particelle non sono state
interamente rilevate in quanto non materializzate in modo univoco sul
terreno a meno di azioni di riconfinamento non espressamente
richiesti dalle società committenti.

L'inserimento grafico delle nuove linee sulla proposta di
aggiornamento, è stato effettuato con una sovrapposizione limitata ai
punti di appoggio rilevati. Si dichiara di non essere a conoscenza di
Tipi Mappali o di Frazionamenti inevasi inerenti le particelle
trattate oggetto di nuovo atto di aggiornamento N.C.T.

Si procede con pregeo 10 versione 9 per la presenza di pa oltre i tre
punti fiduciali e l'esecuzione di calcolo interattivo per la
complessità delle poligonali.

Ufficio provinciale di: TORINO

Protocollo n:

Data:

Codice file PREGEO: 10.192.098

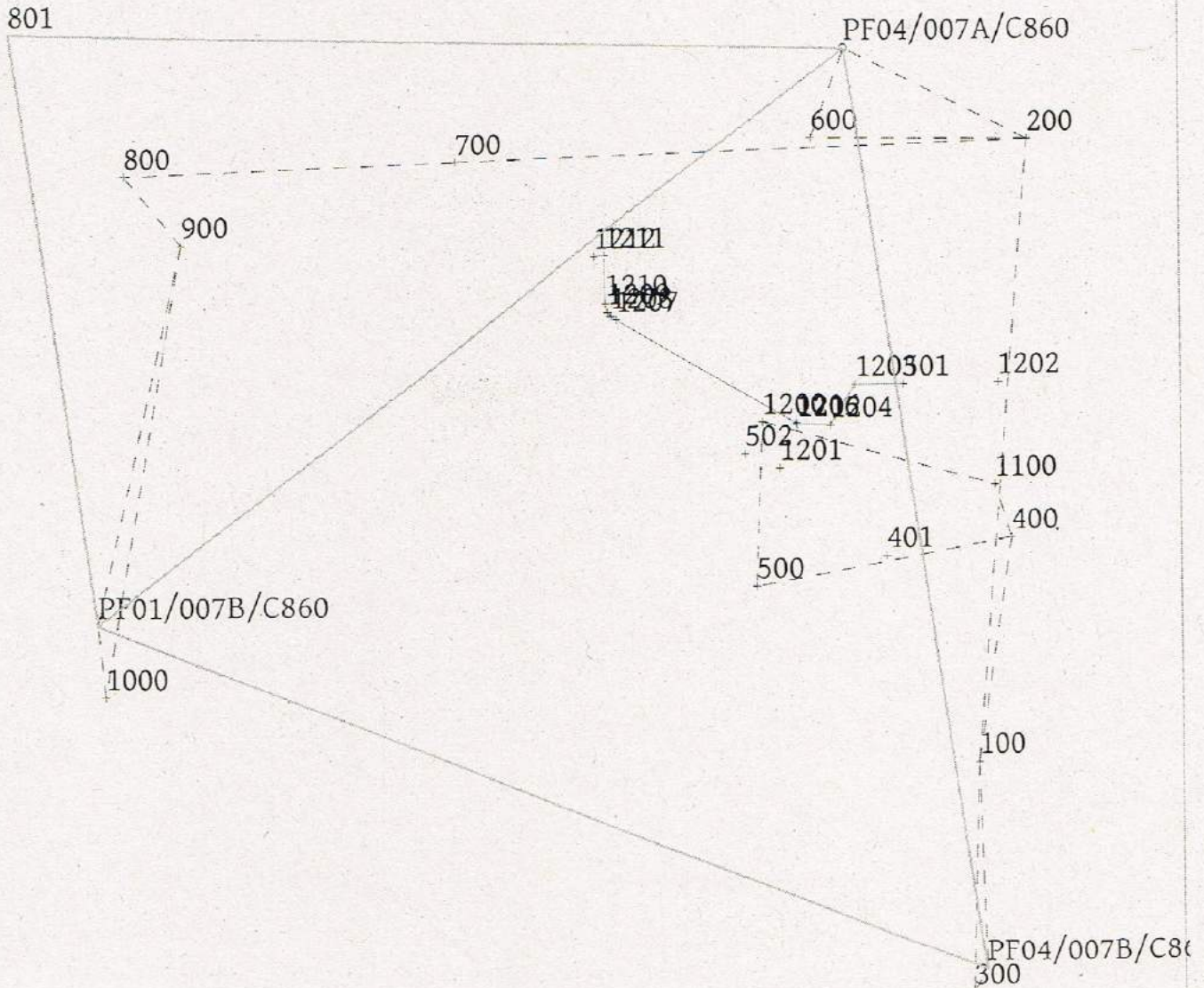
Pag. 11 di 12

Dati generali del tipo

Comune: COLLEGNO
Foglio: 007B
Tecnico: PALMA ROBERTO
Provincia: TORINO

Sez. Censuaria:
Particelle: 2871, 249, 2895, 2898
Qualifica: GEOMETRA
N. iscrizione: 5824

Scala 1 : 2000



Ufficio provinciale di: TORINO

Protocollo n:

Data:

Codice file PREGEO: 10.192.098

Sviluppo


Pag. 12 di 12

Dati generali del tipo

Comune: COLLEGNO
Foglio: 007B
Tecnico: PALMA ROBERTO
Provincia: TORINO

Sez. Censuaria:
Particelle: 2871, 249, 2895, 2898
Qualifica: GEOMETRA
N. iscrizione: 5824

Scala 1:2000





COMUNE DI COLLEGNO
Prot. 21 MAR 2013
Risp. il
Cassa

Particelle

Comune: COLLEGNO
Foglio: 007B
Sez. Censuaria:
Particelle: 2871, 249, 2895, 2898

Firma delle parti o loro delegati

Il sottoscritto/i dichiara/no di essere a conoscenza del contenuto del presente atto di aggiornamento

COSTRUZIONI GAI - S.R.L., TORINO 08178760016

GIUNTA FIBE S.R.L. TORINO 03984570014

COSTRUZIONI GAI s.r.l.

Sede Legale:

Via Cernisio 14

10122 TORINO

P.IVA 08178760016

FIBE Srl

Firma

C.so Re Umberto, 23

10123 - Torino

P.IVA 03984570014

Tecnico redattore

Tecnico: PALMA ROBERTO
Qualifica: GEOMETRA
Provincia: TORINO
N. iscrizione: 5824
Cod. Fisc.: PLMRRT62S18C860X

Il incarico è stato conferito con 2 lettera/e sottoscritta/e da tutti i titolari di diritti reali
è stata conferita la delega alla rappresentanza nei confronti dell'Amministrazione Finanziaria.

Collegno, 21/03/2013

[Handwritten signature]

timbro e firma



Stazione di avvenuto deposito

Attesta che il presente atto di aggiornamento catastale è stato depositato presso questo Comune ai sensi del DPR 380/2001, art. 30, comma 5.

Collegno 1.21/3/2013 ne anal. P.

timbro e firma



CATASTO TERRENI
Comune di COLLEGNO
Tipo Mappale

Protocollo 2012/TO0554215
del 09.11.2012

COSTRUZIONI GAI S.R.L.
SOCIETA' FIBE S.R.L.

Foglio 7 particelle soppresse:
410, 412, 1337, 1339, 1341, 2769, 2864,
2865, 2867, 2872, 2874, 2894, 2900

Particella derivata 2955
Ente Urbano mq. 3228

Ufficio provinciale di: TORINO
 Protocollo: 2012/554215
 Data: 09/11/2012
 Codice file PREGEO:

Dati generali del tipo

Comune	COLLEGNO	Sez. Censuaria	
Foglio	7	Particelle	2874, 2867, 2865
Tecnico	PALMA ROBERTO	Qualifica	GEOMETRA
Provincia	TORINO		

Esiti dell'aggiornamento censuario

Sintesi delle variazioni

Di seguito si riportano i dati di approvazione che hanno determinato il corrispondente aggiornamento della Banca Dati:

Mappale

Operazione	Identificativo				Superficie			Lotti		Dati Censuari		R.D. €	R.A. €	Deduzioni	
	Originale		Provvisorio	Definitivo	m ²			Natura	Provvisorio	Definitivo	Qualità				Classe
	principale	sub			ha	a	ca								
O	410	000			00000	01	87	SN			001	03	1,45	1,06	NO
S	410	000			00000	00	00		A	2955	000				
O	412	000			00000	00	83	SN			001	03	0,64	0,47	NO
S	412	000			00000	00	00		A	2955	000				
O	1337	000			00000	00	83	SN			001	03	0,64	0,47	NO
S	1337	000			00000	00	00		A	2955	000				
O	1339	000			00000	00	83	SN			001	03	0,64	0,47	NO
S	1339	000			00000	00	00		A	2955	000				
O	1341	000			00000	01	36	SN			001	03	1,05	0,77	NO
S	1341	000			00000	00	00		A	2955	000				
O	2769	000			00000	01	07	SN			001	03	0,83	0,61	NO
S	2769	000			00000	00	00		A	2955	000				
O	2864	000			00000	02	56	SN			282		0	0	NO
S	2864	000			00000	00	00		A	2955	000				
O	2865	000			00000	12	00	SN			001	03	9,3	6,82	NO
S	2865	000			00000	00	00		A	2955	000				
O	2867	000			00000	05	10	SN			001	03	3,95	2,9	NO
S	2867	000			00000	00	00		A	2955	000				
O	2872	000			00000	00	46	SN			001	03	0,36	0,26	NO
S	2872	000			00000	00	00		A	2955	000				

Ufficio provinciale di: TORINO

Protocollo: 2012/554215

Data: 09/11/2012

Codice file PRGEO:

Dati generali del tipo

Comune	COLLEGNO	Sez. Censuaria	
Foglio	7	Particelle	2874, 2867, 2865
Tecnico	PALMA ROBERTO	Qualifica	GEOMETRA
Provincia	TORINO		

Esiti dell'aggiornamento censuario

Sintesi delle variazioni

Di seguito si riportano i dati di approvazione che hanno determinato il corrispondente aggiornamento della Banca Dati:

Mappale

Operazione	Identificativo				Superficie			Natura	Lotti		Dati Censuari		R.D.	R.A.	Deduzioni
	Originale		Provvisorio	Definitivo	m ²				Provvisorio	Definitivo	Qualità	Classe			
	principale	sub			ha	a	ca								
O	2874	000			00000	02	00	SN			001	03	1,55	1,14	NO
S	2874	000			00000	00	00		A	2955	000				
O	2894	000			00000	00	90	SN			282		0	0	NO
S	2894	000			00000	00	00		A	2955	000				
O	2900	000			00000	02	47	SN			282		0	0	NO
S	2900	000			00000	00	00				000				
C		000	a	2955	00000	02	47	SN	A	2955	282		0	0	NO

Elenco lotti di nuova formazione

Lotti	Sezione	Foglio	Particella	Superficie			Natura	Qualità	Classe	R.D.	R.A.
				ha	a	ca					
A		7	2955	00	32	28	SN	282	00	0	0

Ufficio provinciale di: TORINO
Protocollo: 2012/554215
Data: 09/11/2012
Codice file PREGEO:

Dati generali del tipo

Comune	COLLEGNO	Sez. Censuaria	
Foglio	7	Particelle	2874, 2867, 2865
Tecnico	PALMA ROBERTO	Qualifica	GEOMETRA
Provincia	TORINO		

Estremi di approvazione del tipo

Il presente TIPO MAPPALE è stato redatto su estratto di mappa rilasciato dall'Ufficio con prot. n. 0545052/2012 del 06/11/2012 e viene approvato perché riconosciuto conforme alle norme vigenti

Protocollo n.: 2012/TO0554215 Data di approvazione: 09/11/2012

Il Tecnico:
Il Direttore dell'Ufficio:
(Responsabile del procedimento)

DRAGPR
DR. ING. GIOVANNI LASANA'



Dati amministrativo contabili

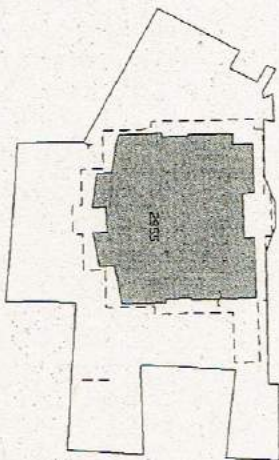
Ricevuta di cassa n.: 116332

Data di richiesta del servizio: 09/11/2012

Riscossi € 65.00 di cui € 0.00 per l'imposta di bollo riscossa in modo virtuale ed € 65.00 per tributi speciali catastali

Esito dell'aggiornamento cartografico - Atto di aggiornamento protocollo n. 2012/554215 del 09-11-2012

Attestato di Approvazione Cartografica



**Dichiarazione sostitutiva dell'atto di notorietà
(Art. 47 D.P.R. 28 dicembre 2000, n. 445)**

Il sottoscritto GEOMETRA PALMA ROBERTO iscritto con il num. 5824
della provincia di TORINO, consapevole delle sanzioni penali richiamate dall'art. 76
del D.P.R. 28 dicembre 2000, n. 445, in caso di dichiarazioni mendaci, ai sensi e per gli effetti di quanto
stabilito dall' art. 47 del medesimo decreto

DICHIARA

- Che il documento non è stato depositato presso il Comune competente perchè non richiesto dalla normativa vigente.



Ufficio provinciale di: TORINO

Protocollo n:

Data:

Codice file PREGEO: 19.662.206

Pag. 2 di 18

Particelle

Comune: COLLEGNO

Sez. Censuaria:

Foglio: 007B

Particelle: 410,412,1337,1339,1341,2..

Firma delle parti o loro delegati

Il/i sottoscritto/i dichiara/no di essere a conoscenza del contenuto del presente atto di aggiornamento

COSTRUZIONI GAI - S.R.L., TORINO 08178760016

Firma _____

SOCIETA' FIBE S.R.L., TORINO 03984570014

Firma _____

Tecnico redattore

Tecnico: PALMA ROBERTO

Qualifica: GEOMETRA

Provincia: TORINO

N. iscrizione: 5824

Cod. Fisc.: PLMRRT62S18C860X

L'incarico è stato conferito con 2 lettera/e sottoscritta/e da tutti i titolari di diritti reali ed è stata conferita la delega alla rappresentanza nei confronti dell'Amministrazione Finanziaria.

luogo e data

timbro e firma

Ufficio provinciale di: TORINO
Protocollo n:
Data :

Informazioni censuarie

Codice file PREGEO: 19.662.206

Pag. 3 di 18

Dati generali del tipo

Comune:	COLLEGNO	Sez. Censuaria:	
Foglio:	007B	Particelle:	410, 412, 1337, 1339, 1341, 2...
Tecnico:	PALMA ROBERTO	Qualifica:	GEOMETRA
Provincia:	TORINO	N. iscrizione:	5824

Modello censuario

Mappale

Operazione	Identificativo					Superficie			Dati Censuari		Lotti			
	Sezione	Foglio	Originale		Provvisorio	Proposto	m ²			Natura	Qualità	Classe	Provvisorio	Proposto
			principale	sub			ha	a	ca					
O		007B	410	000			00000	01	87	SN	001	03		
S		007B	410	000			00000	00	00		000		A	AAA
O		007B	412	000			00000	00	83	SN	001	03		
S		007B	412	000			00000	00	00		000		A	AAA
O		007B	1337	000			00000	00	83	SN	001	03		
S		007B	1337	000			00000	00	00		000		A	AAA
O		007B	1339	000			00000	00	83	SN	001	03		
S		007B	1339	000			00000	00	00		000		A	AAA
O		007B	1341	000			00000	01	36	SN	001	03		
S		007B	1341	000			00000	00	00		000		A	AAA
O		007B	2769	000			00000	01	07	SN	001	03		
S		007B	2769	000			00000	00	00		000		A	AAA
O		007B	2864	000			00000	02	56	SN	282			
S		007B	2864	000			00000	00	00		000		A	AAA
O		007B	2865	000			00000	12	00	SN	001	03		
S		007B	2865	000			00000	00	00		000		A	AAA
O		007B	2867	000			00000	05	10	SN	001	03		
S		007B	2867	000			00000	00	00		000		A	AAA
O		007B	2872	000			00000	00	46	SN	001	03		
S		007B	2872	000			00000	00	00		000		A	AAA

Ufficio provinciale di: TORINO
 Protocollo n:
 Data:
 Codice file PREGEO: 19.662.206

Informazioni censuarie

Dati generali del tipo

Comune: COLLEGGNO
 Foglio: 007B
 Tecnico: PALMA ROBERTO
 Provincia: TORINO

Sez. Censuaria:
 Particelle: 410, 412, 1337, 1339, 1341, 2...
 Qualifica: GEOMETRA
 N. iscrizione: 5824

Modello censuario

Mappale

Operazione	Identificativo					Superficie			Dati Censuari			Lotti		
	Sezione	Foglio	Originale		Provvisorio	Proposto	m ²			Natura	Qualità	Classe	Provvisorio	Proposto
			principale	sub			ha	a	ca					
O		007B	2874	000			00000	02	00	SN	001	03		
S		007B	2874	000			00000	00	00		000		A	AAA
O		007B	2894	000			00000	00	90	SN	282			
S		007B	2894	000			00000	00	00		000		A	AAA
O		007B	2900	000			00000	02	47	SN	282			
S		007B	2900	000			00000	00	00		000			
C		007B		000	a	AAA	00000	02	47	SN	282		A	AAA

Informazioni Complementari

Dati generali del tipo

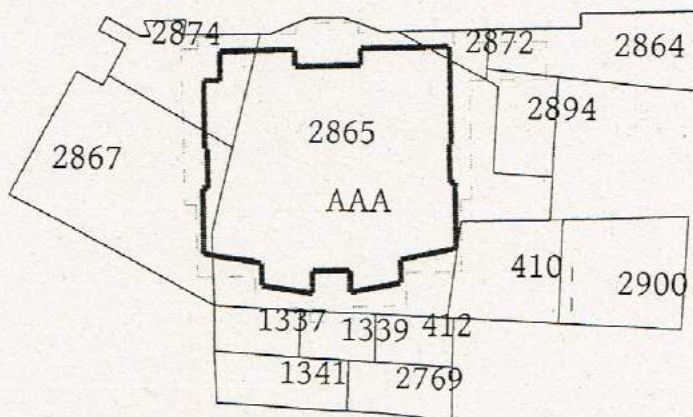
Comune: COLLEGNO
Foglio: 007B
Tecnico: PALMA ROBERTO
Provincia: TORINO

Sez. Censuaria:
Particelle: 410, 412, 1337, 1339, 1341, 2...
Qualifica: GEOMETRA
N. iscrizione: 5824

Proposta di aggiornamento cartografico: Rappresentazione grafica

I punti di appoggio e le nuove linee da introdurre in mappa sono descritte nel LIBRETTO DELLE MISURE

Scala 1 : 1000



Ufficio provinciale di: TORINO
Protocollo n:
Data:

Codice file PREGEO: 19.662.206

Pag. 6 di 18

Dati generali del tipo

Comune:	COLLEGNO	Sez. Censuaria:	
Foglio:	007B	Particelle:	410, 412, 1337, 1339, 1341, 2..
Tecnico:	PALMA ROBERTO	Qualifica:	GEOMETRA
Provincia:	TORINO	N. iscrizione:	5824

Proposta di aggiornamento cartografico: Rappresentazione alfa-numerica

Estratto di mappa

Rilasciato dall'UP di TORINO

Protocollo: T00545052/2012 Data: 06/11/2012 Codice Riscontro: 89439228187104

8|1%|-1678.983|-731.984|
8|2%|-1679.033|-733.653|
8|3%|-1679.383|-745.408|
8|4%|-1692.119|-747.076|
8|5%|-1692.148|-746.237|
8|6%|-1692.529|-734.970|
8|7%|-1692.707|-732.333|
8|8%|-1691.415|-767.002|
8|9%|-1690.974|-778.389|
8|10%|-1696.937|-778.294|
8|11%|-1697.617|-767.087|
8|12%|-1698.149|-756.810|
8|13%|-1698.680|-746.382|
8|14%|-1691.737|-756.814|
8|15%|-1697.912|-760.375|
8|16%|-1699.016|-778.160|
8|17%|-1703.918|-777.900|
8|18%|-1704.065|-774.334|
8|19%|-1704.716|-761.559|
8|20%|-1704.774|-760.430|
8|21%|-1669.908|-776.307|
8|22%|-1654.893|-772.947|
8|23%|-1655.193|-783.099|
8|24%|-1653.189|-782.704|
8|25%|-1653.368|-788.377|
8|26%|-1655.327|-787.343|
8|27%|-1655.376|-788.884|
8|28%|-1652.911|-793.267|
8|29%|-1654.708|-794.146|
8|30%|-1655.092|-793.407|
8|31%|-1656.222|-791.233|
8|32%|-1656.501|-790.697|
8|33%|-1660.657|-792.858|
8|34%|-1705.069|-755.066|
8|35%|-1705.807|-746.240|
8|36%|-1657.996|-714.891|
8|37%|-1651.042|-714.590|
8|38%|-1651.519|-730.129|
8|39%|-1653.515|-730.071|
8|40%|-1653.889|-742.065|
8|41%|-1659.096|-742.367|
8|42%|-1659.987|-732.838|
8|43%|-1661.176|-720.432|
8|44%|-1661.562|-715.367|
8|45%|-1661.592|-714.978|
8|46%|-1664.295|-754.428|
8|47%|-1660.414|-742.486|
8|48%|-1672.878|-741.278|
8|49%|-1667.705|-741.041|
8|50%|-1661.372|-740.747|
8|51%|-1664.355|-756.589|

Ufficio provinciale di: TORINO
Protocollo n:
Data:
Codice file PREGEO: 19.662.206

Pag. 7 di 18

Dati generali del tipo

Comune:	COLLEGNO	Sez. Censuaria:	
Foglio:	007B	Particelle:	410, 412, 1337, 1339, 1341, 2..
Tecnico:	PALMA ROBERTO	Qualifica:	GEOMETRA
Provincia:	TORINO	N. iscrizione:	5824

Proposta di aggiornamento cartografico: **Rappresentazione alfa-numerica**

8|52%|-1652.515|-761.666|
8|53%|-1652.672|-766.584|
8|54%|-1654.829|-771.530|
8|55%|-1681.416|-778.845|
8|56%|-1673.292|-733.457|
8|57%|-1661.913|-793.506|
8|58%|-1660.120|-795.956|
8|59%|-1676.615|-805.518|
8|60%|-1681.280|-796.614|
8|61%|-1684.854|-789.895|
8|62%|-1693.177|-719.419|
8|63%|-1693.207|-718.613|
8|64%|-1693.294|-716.332|
8|65%|-1678.282|-715.655|
8|66%|-1678.831|-727.969|
8|67%|-1692.766|-730.775|
8|68%|-1692.839|-728.493|
8|69%|-1692.883|-727.120|
8|70%|-1668.287|-733.251|
8|71%|-1666.705|-733.172|
8|72%|-1661.841|-732.930|
8|73%|-1669.824|-733.314|
8|74L|-1685.275|-730.631|
8|75L|-1691.058|-730.627|
7|8|1%|2%|3%|4%|5%|6%|7%|1%|NC|410|410|185|
7|5|8%|9%|10%|11%|8%|NC|1337|1337|69|
7|6|12%|13%|5%|4%|14%|12%|NC|412|412|68|
7|9|15%|11%|10%|16%|17%|18%|19%|20%|15%|NC|1341|1341|121|
7|14|21%|22%|23%|24%|25%|26%|27%|28%|29%|30%|NC|2874|2874|202|
7|0|31%|32%|33%|21%|NC|
7|7|34%|35%|13%|12%|15%|20%|34%|NC|2769|2769|98|
7|6|11%|15%|12%|14%|8%|11%|NC|1339|1339|64|
7|11|36%|37%|38%|39%|40%|41%|42%|43%|44%|45%|NC|2864|2864|220|
7|0|36%|NC|
7|5|41%|40%|46%|47%|41%|NC|2872|2872|40|
7|20|48%|49%|50%|47%|46%|51%|52%|53%|54%|22%|NC|2865|2865|1276|
7|0|21%|55%|9%|8%|14%|4%|3%|2%|56%|49%|NC|
7|10|21%|33%|57%|58%|59%|60%|61%|9%|55%|21%|NC|2867|2867|509|
7|11|62%|63%|64%|65%|66%|1%|7%|67%|68%|69%|NC|2900|2900|232|
7|0|62%|NC|
7|12|70%|71%|72%|42%|41%|47%|50%|49%|48%|56%|NC|2894|2894|108|
7|0|73%|70%|NC|
7|2|74L|75L|NI|
6|DITTA|410|COSTRUZIONI GAI - S.R.L., TORINO|08178760016|Proprieta` per 1/2|
6|DITTA|410|SOCIETA` FIBE S.R.L., TORINO|03984570014|Proprieta` per 1/2|
6|DITTA|412|COSTRUZIONI GAI - S.R.L., TORINO|08178760016|Proprieta` per 1/2|
6|DITTA|412|SOCIETA` FIBE S.R.L., TORINO|03984570014|Proprieta` per 1/2|
6|DITTA|1337|COSTRUZIONI GAI - S.R.L., TORINO|08178760016|Proprieta` per 1/2|
6|DITTA|1337|SOCIETA` FIBE S.R.L., TORINO|03984570014|Proprieta` per 1/2|
6|DITTA|1339|COSTRUZIONI GAI - S.R.L., TORINO|08178760016|Proprieta` per 1/2|
6|DITTA|1339|SOCIETA` FIBE S.R.L., TORINO|03984570014|Proprieta` per 1/2|
6|DITTA|1341|COSTRUZIONI GAI - S.R.L., TORINO|08178760016|Proprieta` per 1/2|
6|DITTA|1341|SOCIETA` FIBE S.R.L., TORINO|03984570014|Proprieta` per 1/2|
6|DITTA|2769|COSTRUZIONI GAI - S.R.L., TORINO|08178760016|Proprieta` per 1/2|
6|DITTA|2769|SOCIETA` FIBE S.R.L., TORINO|03984570014|Proprieta` per 1/2|
6|DITTA|2865|COSTRUZIONI GAI - S.R.L., TORINO|08178760016|Proprieta` per 1/2|

Ufficio provinciale di: TORINO
 Protocollo n:
 Data:

Codice file PREGEO: 19.662.206

Pag. 8 di 18

Dati generali del tipo

Comune:	COLLEGNO	Sez. Censuaria:	
Foglio:	007B	Particelle:	410, 412, 1337, 1339, 1341, 2...
Tecnico:	PALMA ROBERTO	Qualifica:	GEOMETRA
Provincia:	TORINO	N. iscrizione:	5824

Proposta di aggiornamento cartografico: Rappresentazione alfa-numerica

- 6|DITTA|2865|SOCIETA` FIBE S.R.L., TORINO|03984570014|Proprieta` per 1/2|
- 6|DITTA|2867|COSTRUZIONI GAI - S.R.L., TORINO|08178760016|Proprieta` per 1/2|
- 6|DITTA|2867|SOCIETA` FIBE S.R.L., TORINO|03984570014|Proprieta` per 1/2|
- 6|DITTA|2872|COSTRUZIONI GAI - S.R.L., TORINO|08178760016|Proprieta` per 1/2|
- 6|DITTA|2872|SOCIETA` FIBE S.R.L., TORINO|03984570014|Proprieta` per 1/2|
- 6|DITTA|2874|COSTRUZIONI GAI - S.R.L., TORINO|08178760016|Proprieta` per 1/2|
- 6|DITTA|2874|SOCIETA` FIBE S.R.L., TORINO|03984570014|Proprieta` per 1/2|
- 6|PARTICELLA|410|03|SEMINATIVO |187|186|1.45|1.06|SN|
- 6|PARTICELLA|412|03|SEMINATIVO |83|68|0.64|0.47|SN|
- 6|PARTICELLA|1337|03|SEMINATIVO |83|69|0.64|0.47|SN|
- 6|PARTICELLA|1339|03|SEMINATIVO |83|64|0.64|0.47|SN|
- 6|PARTICELLA|1341|03|SEMINATIVO |136|121|1.05|0.77|SN|
- 6|PARTICELLA|2769|03|SEMINATIVO |107|98|0.83|0.61|SR|
- 6|PARTICELLA|2864|00|ENTE URBANO |256|220|0|0|SN|
- 6|PARTICELLA|2865|03|SEMINATIVO |1200|1276|9.3|6.82|SN|
- 6|PARTICELLA|2867|03|SEMINATIVO |510|509|3.95|2.9|SN|
- 6|PARTICELLA|2872|03|SEMINATIVO |46|40|0.36|0.26|SN|
- 6|PARTICELLA|2874|03|SEMINATIVO |200|202|1.55|1.14|SN|
- 6|PARTICELLA|2894|00|ENTE URBANO |90|108|0|0|SN|
- 6|PARTICELLA|2900|00|ENTE URBANO |247|232|0|0|SN|
- 6|PFCART|PF01|007B/C860|-1705.385|-979.021|
- 6|PFCART|PF04|007B/C860|-1805.627|-715.259|
- 6|DISTANZA|PF01|007B/C860|PF04|007A/C860|280.153|0.00951|19978214|
- 6|DISTANZA|PF01|007B/C860|PF04|007A/C860|280.204|0.00257|2004384210|
- 6|DISTANZA|PF01|007B/C860|PF04|007A/C860|280.109|0.00579|2012380045|
- 6|DISTANZA|PF01|007B/C860|PF04|007B/C860|282.51|0.00708|19978214|
- 6|DISTANZA|PF01|007B/C860|PF04|007B/C860|281.622|0.0057|2012380045|
- 6|DISTANZA|PF01|007B/C860|PF09|0110/C860|172.488|0.00565|2007510801|
- 6|DISTANZA|PF01|007B/C860|PF09|0110/C860|171.472|0.00504|2012380045|
- 6|DISTANZA|PF04|007A/C860|PF01|007B/C860|280.099|0.00557|199779182|
- 6|DISTANZA|PF04|007A/C860|PF01|007B/C860|280.193|0.00474|19976248|
- 6|DISTANZA|PF04|007A/C860|PF01|007B/C860|280.193|0.00445|19975265|
- 6|DISTANZA|PF04|007A/C860|PF01|007B/C860|280.134|0.40074|200595425|
- 6|DISTANZA|PF04|007A/C860|PF01|007B/C860|280.18|0.0073|2009102149|
- 6|DISTANZA|PF04|007A/C860|PF01|007B/C860|280.176|0.00775|2011488301|
- 6|DISTANZA|PF04|007A/C860|PF01|007B/C860|280.176|0.00867|2011735953|
- 6|DISTANZA|PF04|007A/C860|PF01|007B/C860|280.186|0.00438|2011706623|
- 6|DISTANZA|PF04|007A/C860|PF01|007B/C860|280.181|0.00565|2009260453|
- 6|DISTANZA|PF04|007A/C860|PF01|007B/C860|280.958|0.00618|2007510801|
- 6|DISTANZA|PF04|007A/C860|PF01|007B/C860|280.173|0.00865|2006548455|
- 6|DISTANZA|PF04|007A/C860|PF01|007B/C860|280.193|0.00474|19976517|
- 6|DISTANZA|PF04|007A/C860|PF01|007B/C860|280.193|0.00474|19976460|
- 6|DISTANZA|PF04|007A/C860|PF01|007B/C860|280.18|0.00132|199732195|
- 6|DISTANZA|PF04|007A/C860|PF01|007B/C860|280.193|0.00474|199737750|
- 6|DISTANZA|PF04|007A/C860|PF04|007B/C860|277.122|0.00352|20013|
- 6|DISTANZA|PF04|007A/C860|PF04|007B/C860|277.027|0.00653|2012380045|
- 6|DISTANZA|PF04|007A/C860|PF04|007B/C860|276.901|0.02127|2009207945|
- 6|DISTANZA|PF04|007A/C860|PF04|007B/C860|277.232|0.00038|200798859|
- 6|DISTANZA|PF04|007A/C860|PF04|007B/C860|277.076|0.03993|200595425|
- 6|DISTANZA|PF04|007A/C860|PF04|007B/C860|277.122|0.00352|2001282259|
- 6|DISTANZA|PF04|007A/C860|PF09|0110/C860|233.614|0.00063|199823837|
- 6|DISTANZA|PF04|007A/C860|PF09|0110/C860|233.611|0.00523|2009260453|
- 6|DISTANZA|PF04|007A/C860|PF09|0110/C860|233.571|0.00655|2012380045|
- 6|DISTANZA|PF04|007A/C860|PF09|0110/C860|233.617|0.00615|2007510801|
- 6|DISTANZA|PF04|007B/C860|PF01|007B/C860|281.63|0.00426|199779182|
- 6|DISTANZA|PF04|007B/C860|PF01|007B/C860|281.848|0.01302|20002031|

Ufficio provinciale di: TORINO
 Protocollo n:
 Data:
 Codice file PREGEO: 19.662.206

Pag. 9 di 18

Dati generali del tipo

Comune:	COLLEGNO	Sez. Censuaria:	
Foglio:	007B	Particelle:	410, 412, 1337, 1339, 1341, 2..
Tecnico:	PALMA ROBERTO	Qualifica:	GEOMETRA
Provincia:	TORINO	N. iscrizione:	5824

Proposta di aggiornamento cartografico: Rappresentazione alfa-numerica

6|DISTANZA|PF04/007B/C860|PF01/007B/C860|281.75|0.00283|2004135942|
 6|DISTANZA|PF04/007B/C860|PF01/007B/C860|281.741|0.35505|200595425|
 6|DISTANZA|PF04/007B/C860|PF01/007B/C860|281.738|0.01306|2011735953|
 6|DISTANZA|PF04/007B/C860|PF01/007B/C860|281.742|0.00585|2011706623|
 6|DISTANZA|PF04/007B/C860|PF01/007B/C860|281.737|0.01063|2011488301|
 6|DISTANZA|PF04/007B/C860|PF01/007B/C860|281.743|0.00884|2009260453|
 6|DISTANZA|PF04/007B/C860|PF01/007B/C860|281.742|0.01099|2009102149|
 6|DISTANZA|PF04/007B/C860|PF01/007B/C860|281.736|0.01165|2006548455|
 6|DISTANZA|PF04/007B/C860|PF04/007A/C860|277.074|0.00536|199779182|
 6|DISTANZA|PF04/007B/C860|PF04/007A/C860|277.06|0.00824|19978214|
 6|DISTANZA|PF04/007B/C860|PF04/007A/C860|277.13|0.00417|2004272480|
 6|DISTANZA|PF04/007B/C860|PF04/007A/C860|277.128|0.00529|2011706623|
 6|DISTANZA|PF04/007B/C860|PF04/007A/C860|277.136|0.00618|2011735953|
 6|DISTANZA|PF04/007B/C860|PF04/007A/C860|277.136|0.00582|2011488301|
 6|DISTANZA|PF04/007B/C860|PF04/007A/C860|277.141|0.00512|2009260453|
 6|DISTANZA|PF04/007B/C860|PF04/007A/C860|277.141|0.00532|2009102149|
 6|DISTANZA|PF04/007B/C860|PF04/007A/C860|277.136|0.0056|2006548455|
 6|DISTANZA|PF04/007B/C860|PF04/007A/C860|277.125|0.00395|2004653854|
 6|DISTANZA|PF04/007B/C860|PF09/0110/C860|387.604|0.00674|2009260453|
 6|DISTANZA|PF04/007B/C860|PF09/0110/C860|387.462|0.00674|2012380045|
 6|DISTANZA|PF09/0110/C860|PF01/007B/C860|171.51|0.00124|2009175621|
 6|DISTANZA|PF09/0110/C860|PF01/007B/C860|171.52|0.00575|2009260453|
 6|DISTANZA|PF09/0110/C860|PF04/007A/C860|233.674|0.0052|2008429149|
 6|DISTANZA|PF09/0110/C860|PF04/007A/C860|233.686|0.00798|2010543944|
 6|DISTANZA|PF09/0110/C860|PF04/007A/C860|233.673|0.0052|2008657232|
 6|DISTRORSIONE|1.5|
 6|SCALAORIGINARIA|1500|
 6|INQUADRAMENTO|-1451.654000001|-1073.554|0.127|0|0|0|

Estratto di mappa aggiornato

8|74L|-1685.275|-730.631|
 8|75L|-1691.058|-730.627|
 8|533*|-1684.186|-779.867|
 8|1110*|-1674.262|-747.062|
 8|1207*|-1654.877|-768.232|
 8|404*|-1687.617|-753.483|
 8|405*|-1684.541|-753.597|
 8|539*|-1691.345|-772.860|
 8|403*|-1686.304|-752.792|
 8|1107*|-1669.074|-747.248|
 8|1001*|-1667.813|-780.055|
 8|544*|-1688.932|-760.227|
 8|406*|-1690.626|-752.638|
 8|1000*|-1657.038|-773.427|
 8|1219*|-1656.851|-768.371|
 8|543*|-1686.051|-760.328|
 8|1112*|-1676.320|-744.024|
 8|401*|-1682.966|-746.053|
 8|530*|-1675.422|-779.485|
 8|531*|-1677.681|-782.484|
 8|1003*|-1656.226|-750.660|
 8|546*|-1692.858|-759.823|

Ufficio provinciale di: TORINO
Protocollo n:
Data:
Codice file PREGEO: 19.662.206

Pag. 10 di 18

Dati generali del tipo

Comune:	COLLEGNO	Sez. Censuaria:	
Foglio:	007B	Particelle:	410, 412, 1337, 1339, 1341, 2..
Tecnico:	PALMA ROBERTO	Qualifica:	GEOMETRA
Provincia:	TORINO	N. iscrizione:	5824

Proposta di aggiornamento cartografico: **Rappresentazione alfa-numerica**

8|PF04/007B/C850*|-1804.921|-715.180|
8|1214*|-1656.108|-747.417|
8|541*|-1691.091|-765.620|
8|1217*|-1658.778|-759.393|
8|528*|-1670.234|-779.670|
8|1109*|-1674.237|-746.368|
8|402*|-1686.022|-745.214|
8|PF01/007B/C850*|-1706.842|-979.295|
8|1208*|-1653.494|-768.287|
8|1004*|-1684.342|-778.705|
8|1002*|-1657.921|-747.352|
8|535*|-1687.025|-773.027|
8|1222*|-1661.194|-780.294|
8|527*|-1670.244|-779.967|
8|534*|-1687.290|-780.596|
8|1204*|-1657.080|-783.218|
8|1106*|-1660.625|-744.585|
8|1210*|-1653.191|-759.791|
8|1215*|-1655.340|-734.574|
8|535*|-1685.210|-772.238|
8|PF04/007A/C850*|-1531.551|-760.728|
8|1216*|-1656.545|-759.477|
8|1220*|-1657.217|-778.258|
8|1205*|-1657.005|-781.088|
8|1111*|-1676.366|-745.556|
8|529*|-1675.446|-780.185|
8|1105*|-1660.267|-734.396|
8|1108*|-1669.064|-746.952|
8|545*|-1690.873|-759.887|
8|1218*|-1659.089|-768.284|
8|532*|-1677.635|-780.959|
8|542*|-1693.065|-765.548|
8|540*|-1689.111|-765.306|
8|538*|-1686.232|-765.413|
8|1209*|-1654.576|-759.738|
8|1206*|-1655.343|-781.151|
8|1213*|-1655.786|-746.889|
8|1212*|-1654.118|-746.955|
8|1221*|-1661.117|-778.116|
8|537*|-1688.284|-772.126|
6|PV|514*|23%|
6|PV|1103*|39%|
6|PV|524*|59%|
6|PV|522*|57%|
7|27|1210*|1208*|1207*|1206*|1205*|1204*|531*|532*|534*|536*|RT|
7|0|539*|541*|542*|546*|545*|406*|403*|402*|1111*|1112*|RT|
7|0|1106*|1105*|1215*|1213*|1212*|1209*|1210*|RT|
7|2|74L|75L|RT|
7|60|9%|10%|16%|17%|18%|19%|20%|34%|35%|13%|NC|AAA|2865|3194|
7|0|5%|6%|7%|57%|68%|69%|62%|63%|64%|65%|NC|
7|0|66%|1%|2%|56%|73%|70%|71%|72%|42%|43%|NC|
7|0|44%|45%|36%|37%|38%|39%|40%|46%|51%|52%|NC|
7|0|53%|54%|22%|23%|24%|25%|26%|27%|28%|29%|NC|
7|0|30%|31%|32%|33%|57%|58%|59%|60%|61%|9%|NC|
7|32|1004*|535*|537*|540*|538*|543*|544*|404*|405*|401*|RC|AAA+|2865|954|

Ufficio provinciale di: TORINO

Protocollo n:

Data:

Codice file PREGEO: 19.662.206

Pag. 11 di 18

Dati generali del tipo

Comune: COLLEGNO
Foglio: 007B
Tecnico: PALMA ROBERTO
Provincia: TORINOSez. Censuaria:
Particelle: 410, 412, 1337, 1339, 1341, 2...
Qualifica: GEOMETRA
N. iscrizione: 5824

Proposta di aggiornamento cartografico: Rappresentazione alfa-numerica

7|0|1109*|1110*|1107*|1108*|1002#|1214*|1003#|1216*|1217*|1218*|RC|

7|0|1219*|1000#|1220*|1221*|1222*|1001#|527*|528*|530*|529*|RC|

7|0|533*|1004#|RC|

Ufficio provinciale di: TORINO

Protocollo n:

Data:

Codice file PREGEO: 19.662.206

Pag. 12 di 18

Dati generali del tipo

Comune:	COLLEGNO	Sez. Censuaria:	
Foglio:	007B	Particelle:	410, 412, 1337, 1339, 1341, 2..
Tecnico:	PALMA ROBERTO	Qualifica:	GEOMETRA
Provincia:	TORINO	N. iscrizione:	5824

0|0112012|100000|C860|007B|2874,2867,2865|PALMA ROBERTO|GEOMETRA|TORINO|
 9|304|10|20|-845|PREGEO 10.00-G,Stda 1.13|MC|Nota:|
 6|STRUMENTAZIONE: STAZIONE TOTALE WILD|
 6|TEODOLITE ELETTRONICO T2002, DIST. DI1600|
 1|100|1.579|chiodo in acciaio con rondella|
 2|200|0.0000|100.3200|185.558|1.295|chiodo in acciaio con rondella|
 2|300|196.5913|100.5995|68.549|1.295|chiodo in acciaio con rondella|
 2|PF04/007B/C860|192.7020|97.4593|61.461|0.000|spigolo sud ovest fabbricato mapp. 2597|
 1|100|1.614|chiodo in acciaio con rondella|
 2|200|0.0000|185.555|chiodo in acciaio con rondella|
 2|400|4.5691|100.2328|67.173|1.295|chiodo in acciaio con rondella|
 1|300|1.580|chiodo in acciaio con rondella|
 2|100|0.0000|99.9398|68.546|1.295|chiodo in acciaio con rondella|
 2|PF04/007B/C860|30.4618|78.4033|8.659|0.000|spigolo sud ovest fabbricato mapp. 2597|
 1|400|1.631|chiodo in acciaio con rondella|
 2|100|0.0000|100.3904|67.172|1.295|chiodo in acciaio con rondella|
 2|500|78.2279|100.7191|77.353|1.295|picchetto in legno con chiodo|
 2|401|81.1197|187.9457|200.622|1.300|spigolo fabbricato|
 2|402|75.7732|187.9943|200.259|1.300|spigolo tettoia|
 2|403|77.9481|185.7142|202.201|1.300|spigolo tettoia|
 2|404|76.3648|185.3895|202.007|1.300|spigolo fabbricato|
 2|405|80.5974|185.5716|202.305|1.300|spigolo fabbricato|
 2|406|72.0332|185.3868|201.868|1.300|spigolo tettoia|
 1|200|1.584|chiodo in acciaio con rondella|
 2|100|0.0000|99.8785|185.555|1.295|chiodo in acciaio con rondella|
 2|PF04/007A/C860|124.5929|99.8335|61.358|1.295|spigolo sud ovest fabbricato mapp.337|
 2|600|95.3990|99.8761|64.727|1.295|chiodo in acciaio con rondella|
 1|600|1.595|chiodo in acciaio con rondella|
 2|200|0.0000|100.5058|64.731|1.495|chiodo in acciaio con rondella|
 2|PF04/007A/C860|321.8455|100.5738|28.832|1.295|spigolo sud ovest fabbricato mapp.337|
 1|200|1.621|chiodo in acciaio con rondella|
 2|100|0.0000|99.7883|185.556|1.591|chiodo in acciaio con rondella|
 2|700|92.3766|99.6135|170.814|1.595|chiodo in acciaio con rondella|
 1|700|1.603|chiodo in acciaio con rondella|
 2|200|0.0000|100.5135|170.813|1.295|chiodo in acciaio con rondella|
 2|800|199.5386|99.7900|97.458|1.605|chiodo in acciaio con rondella|
 1|800|1.628|chiodo in acciaio con rondella|
 2|700|0.0000|100.4328|97.457|1.295|chiodo in acciaio con rondella|
 2|900|59.1711|101.4959|26.676|1.295|chiodo in acciaio con rondella|
 2|801|259.3265|99.4236|55.123|2.50|
 1|900|1.590|chiodo in acciaio con rondella|
 2|800|0.0000|100.0150|26.672|1.295|chiodo in acciaio con rondella|
 2|1000|254.2944|99.9660|135.742|2.145|chiodo in acciaio con rondella|
 2|PF01/007B/C860|257.4103|99.4191|115.613|2.890|spigolo sud est fabbricato mapp.1471|
 1|1000|1.607|chiodo in acciaio con rondella|
 2|900|0.0000|99.5245|135.740|2.145|chiodo in acciaio con rondella|
 2|PF01/007B/C860|382.6640|100.2111|21.045|1.295|spigolo sud est fabbricato mapp.1471|
 1|400|1.615|chiodo in acciaio con rondella|
 2|100|0.0000|100.3739|67.179|1.295|picchetto in legno con chiodo|
 2|1100|169.9812|100.4746|16.668|1.295|chiodo in acciaio con rondella|
 1|500|1.425|picchetto in legno con chiodo|
 2|400|385.6516|99.6653|77.348|1.295|chiodo in acciaio con rondella|
 2|1200|300.1192|99.0139|48.874|1.295|picchetto in legno con chiodo|

Ufficio provinciale di: TORINO

Protocollo n:

Data:

Codice file PREGEO: 19.662.206

Pag. 13 di 18

Dati generali del tipo

Comune:	COLLEGNO	Sez. Censuaria:	
Foglio:	007B	Particelle:	410, 412, 1337, 1339, 1341, 2...
Tecnico:	PALMA ROBERTO	Qualifica:	GEOMETRA
Provincia:	TORINO	N. iscrizione:	5824

2|501|348.1372|86.016|spigolo fabbricato linea confine|
 2|502|337.5591|74.181|spigolo pilastro mezzeria muretto recinz|
 2|510|338.7398|47.428|picchetto in legno con chiodo|
 2|511|331.5624|46.203|c.s.|
 2|512|325.4399|43.826|c.s.|
 2|513|319.6443|99.7088|39.993|1.295|c.s.|
 2|514|300.9425|37.483|c.s.|
 2|515|301.4520|39.503|c.s.|
 2|516|292.2700|39.477|c.s.|
 2|517|293.7029|37.432|c.s.|
 2|518|291.0005|37.533|c.s.|
 2|519|284.6887|40.705|c.s.|
 2|520|282.6602|39.158|c.s.|
 2|521|287.7198|100.8591|36.682|1.295|c.s.|
 2|522|280.3806|32.029|c.s.|
 2|523|275.2283|34.841|c.s.|
 2|524|239.8220|26.432|chiodo su confine muro fabbr. interrato|
 2|525|256.0735|74.193|c.s.|
 2|526|233.1777|68.641|chiodo su prolungamento muro recinz.|
 2|527|311.3363|192.6090|197.158|1.300|spigolo fabbricato|
 2|528|312.1388|192.5903|197.302|1.300|spigolo fabbricato|
 2|529|314.2929|194.2608|197.091|1.300|spigolo fabbricato|
 2|530|316.6859|194.2052|197.201|1.300|spigolo fabbricato|
 2|531|307.1806|195.1097|196.545|1.300|spigolo tettoia|
 2|532|313.4026|195.0053|196.601|1.300|spigolo tettoia|
 2|533|330.6341|196.8001|196.732|1.300|spigolo fabbricato|
 2|534|338.9154|197.8453|195.739|1.300|spigolo tettoia|
 2|535|363.9757|195.3522|196.685|1.300|spigolo fabbricato|
 2|536|369.6884|195.8528|196.381|1.300|spigolo tettoia|
 2|537|377.1070|195.7475|196.737|1.300|spigolo fabbricato|
 2|538|378.0012|193.4951|197.527|1.300|spigolo fabbricato|
 2|539|391.5956|196.1943|196.316|1.300|spigolo tettoia|
 2|540|387.0417|193.6713|196.801|1.300|spigolo fabbricato|
 2|541|393.4021|193.8453|196.437|1.300|spigolo tettoia|
 2|542|0.0360|193.8364|196.308|1.300|spigolo fabbricato|
 2|543|381.6663|191.9208|198.067|1.300|spigolo fabbricato|
 2|544|388.9542|192.0597|197.522|1.300|spigolo fabbricato|
 2|545|394.0391|192.0273|197.710|1.300|spigolo tettoia|
 2|546|399.1595|192.0253|197.681|1.300|spigolo tettoia|
 1|1200|1.424|picchetto in legno con chiodo|
 2|500|15.1618|101.3229|48.877|1.295|picchetto in legno con chiodo|
 2|1100|329.4043|71.314|chiodo in acciaio con rondella|
 2|1201|6.8036|47.436|spigolo esterno muro recinzione|
 2|1202|23.4197|41.673|spigolo esterno basso fabbricato interr.|
 2|1203|69.2159|42.708|c.s.|
 2|1204|13.0963|195.7039|197.300|1.300|spigolo tettoia|
 2|1205|2.9415|195.6700|197.398|1.300|spigolo tettoia|
 2|1206|1.7795|196.1945|196.992|1.300|spigolo tettoia|
 2|1207|353.9775|193.9583|197.710|1.300|spigolo tettoia|
 2|1208|350.1285|194.2254|197.663|1.300|spigolo tettoia|
 2|1209|340.9425|191.6585|198.549|1.300|spigolo tettoia|
 2|1210|337.8316|191.8512|198.566|1.300|spigolo tettoia|
 2|1212|331.2412|187.9172|200.418|1.300|spigolo tettoia|

Ufficio provinciale di: TORINO

Libretto delle misure

Protocollo n:

Data:

Codice file PREGEO: 19.662.206

Pag. 14 di 18

Dati generali del tipo

Comune: COLLEGGNO
Foglio: 007B
Tecnico: PALMA ROBERTO
Provincia: TORINO

Sez. Censuaria:
Particelle: 410, 412, 1337, 1339, 1341, 2..
Qualifica: GEOMETRA
N. iscrizione: 5824

2|1213|333.8740|187.7520|200.639|1.300|spigolo tettoia|
2|1214|334.6654|187.8593|200.291|1.300|spigolo fabbricato|
2|1215|328.4314|184.1332|203.127|1.300|spigolo tettoia|
2|1216|344.9004|191.3062|198.701|1.300|spigolo fabbricato|
2|1217|349.2523|190.9276|198.866|1.300|spigolo fabbricato|
2|1218|364.1776|193.0975|198.349|1.300|spigolo fabbricato|
2|1219|359.3432|193.6041|198.046|1.300|spigolo fabbricato|
2|1220|390.6538|195.3608|197.287|1.300|spigolo fabbricato|
2|1221|395.0312|194.1636|197.773|1.300|spigolo fabbricato|
2|1222|2.6404|194.2976|197.644|1.300|spigolo fabbricato|
1|1100|1.567|chiodo in acciaio con rondella|
2|400|0.0000|101.7817|16.674|1.295|chiodo in acciaio con rondella|
2|1101|221.3983|10.291|chiodo su filo est. muretto recinz.|
2|1102|156.4653|18.596|picchetto in legno con chiodo|
2|1103|150.4226|17.570|c.s.|
2|1104|222.6550|30.139|int.filo est. pilastro su linea conf.|
2|1105|124.3895|193.4954|198.292|1.300|spigolo tettoia|
2|1106|122.5566|190.2553|199.346|1.300|spigolo tettoia|
2|1107|106.4381|189.1434|200.070|1.300|spigolo fabbricato|
2|1108|106.3286|189.2167|199.693|1.300|spigolo fabbricato|
2|1109|96.8040|188.9167|200.194|1.300|spigolo fabbricato|
2|1110|97.2308|188.6953|200.014|1.300|spigolo fabbricato|
2|1111|92.6311|188.8719|200.064|1.300|spigolo tettoia|
2|1112|91.4469|189.3051|199.741|1.300|spigolo tettoia|
6|CONTORNO NUOVE LINEE DIVIDENTI|
7|18|1101|1102|1103|510|511|512|513|514|515|516|NC|
7|0|517|518|519|520|521|522|523|524|NC|
7|4|523|520|525|526|NC|
6|PUNTI DI APPOGGIO|
7|1|1201|PV|
7|1|1202|PV|
7|1|1203|PV|
7|1|501|PV|
7|1|502|PV|
7|1|1104|PV|
7|27|1210|1208|1207|1206|1205|1204|531|532|534|536|RT|
7|0|539|541|542|546|545|406|403|402|1111|1112|RT|
7|0|1106|1105|1215|1213|1212|1209|1210|RT|
7|27|1216|1217|1218|1219|1220|1221|1222|527|528|530|RC|
7|0|529|533|535|537|540|538|543|544|404|405|RC|
7|0|401|1109|1110|1107|1106|1214|1216|RC|
6|PF01/007B/C860 Nord:-1704.859000 Est:-977.984000 Att:50|
6|PF01/007B/C860 Quota:282.473000 Att:04|
6|PF04/007A/C860 Nord:-1532.276000 Est:-758.997000 Att:50|
6|PF04/007A/C860 Quota:285.017000 Att:04|
6|PF04/007B/C860 Nord:-1808.094000 Est:-715.843000 Att:50|
6|PF04/007B/C860 Quota:9999.000000 Att:04|
3|7|PF04/007B|100|200|300|400|600|PF04/007A|
3|7|PF04/007A|600|700|800|900|1000|PF01/007B|
3|5|400|500|1200|1100|400|
8|801|-1528.431|-1004.629|[P.A.]]
8|PF01/007B/C860|-1704.794000|-978.151000|50|SPIGOLO SUD EST DI FABBRICATO|
8|PF01/007B/C860|296.209000|04|BASE SPIGOLO FABBRICATO SU MARCIAPICDE|

Ufficio provinciale di: TORINO

Protocollo n:

Data:

Codice file PREGEO: 19.662.206

Pag. 15 di 18

Dati generali del tipo

Comune: COLLEGNO
Foglio: 007B
Tecnico: PALMA ROBERTO
Provincia: TORINO

Sez. Censuaria:
Particelle: 410, 412, 1337, 1339, 1341, 2...
Qualifica: GEOMETRA
N. iscrizione: 5824

8|PF04/007A/C860|-1533.371000|-756.537000|50|SPIGOLO SUD OVEST DI FABBRICATO|
8|PF04/007A/C860|295.803000|04|INTERSEZIONE SPIGOLO FABBRICATO CON L'ESTRADOSSO MARCIAPIEDE|
8|PF04/007B/C860|-1807.497000|-715.800000|50|SPIGOLO SUD-OVEST DI FABBRICATO|
8|PF04/007B/C860|300.060000|04|INTERSEZIONE SPIGOLO FABBRICATO CON INTRADOSSO SOLAIO DI COPERTURA|

Ufficio provinciale di: TORINO

Protocollo n:

Data:

Codice file PREGEO: 19.662.206

Relazione Tecnica

Pag. 16 di 18

Dati generali del tipo

Comune:	COLLEGNO	Sez. Censuaria:	
Foglio:	007B	Particelle:	410, 412, 1337, 1339, 1341, 2..
Tecnico:	PALMA ROBERTO	Qualifica:	GEOMETRA
Provincia:	TORINO	N. iscrizione:	5824

A seguito di incarico professionale ricevuto dalle proprietà, SOCIETA' GAI S.R.L. e SOCIETA' FI.BE S.R.L., inerente le particelle di cui trattasi per la redazione del Tipo di Aggiornamento (tipo Mappale) di cui la presente è parte integrante, si è provveduto al rilievo strumentale che è stato effettuato con una stazione totale Wild, composta da teodolite elettronico Theomat T2002 e Distanziometro DI1600, al fine di inserire in mappa C.T. il nuovo fabbricato ricadente sulle p.lle 2874, 2867, 2865, 2872, 2894, 2864, 410, 2900, 412, 1339, 1337, 1341, 2769 del Foglio 7 all. B. La poligonale si è sviluppata in funzione dei tre punti fiduciali scelti, due dei quali P.F. 01 e 04 appartenenti al Foglio 7 all. B ed uno P.F. 04 al Foglio 7 all. A del Comune di Collegno, già fissati con la nuova procedura di monografia da altri tecnici, per i quali si è verificata l'esatta corrispondenza fra lo stato di fatto e la rappresentazione grafica della mappa N.C.T., tutti i P.F. sono stati rispettivamente rilevati da due vertici della poligonale. Oltre ad un punto ausiliario 801 necessario per includere le stazioni 700, 800, 900 nel triangolo fiduciale per la difficoltà di raggiungere pf vicini o raggiungibili con altre poligonali fuori tolleranza. I vertici delle nuove linee dividenti sono stati materializzati con chiodi su muro o picchetti in legno con chiodo. Le particelle non sono state interamente rilevate in quanto non materializzate in modo univoco sul terreno a meno di azioni di riconfinamento non espressamente richiesti dalle società committenti.

L'inserimento grafico delle nuove linee sulla proposta di aggiornamento, è stato effettuato con una sovrapposizione limitata ai punti di appoggio rilevati. Si dichiara di non essere a conoscenza di Tipi Mappali o di Frazionamenti inevasi inerenti le particelle trattate oggetto di nuovo atto di aggiornamento N.C.T.

Si procede con pregeo 10 versione 9 per la presenza di pa oltre i tre punti fiduciali e l'esecuzione di calcolo interattivo per la complessità delle poligonali.

Ufficio provinciale di: TORINO

Schema del rilievo

Protocollo n:

Data:

Codice file PREGEO: 19.662.206

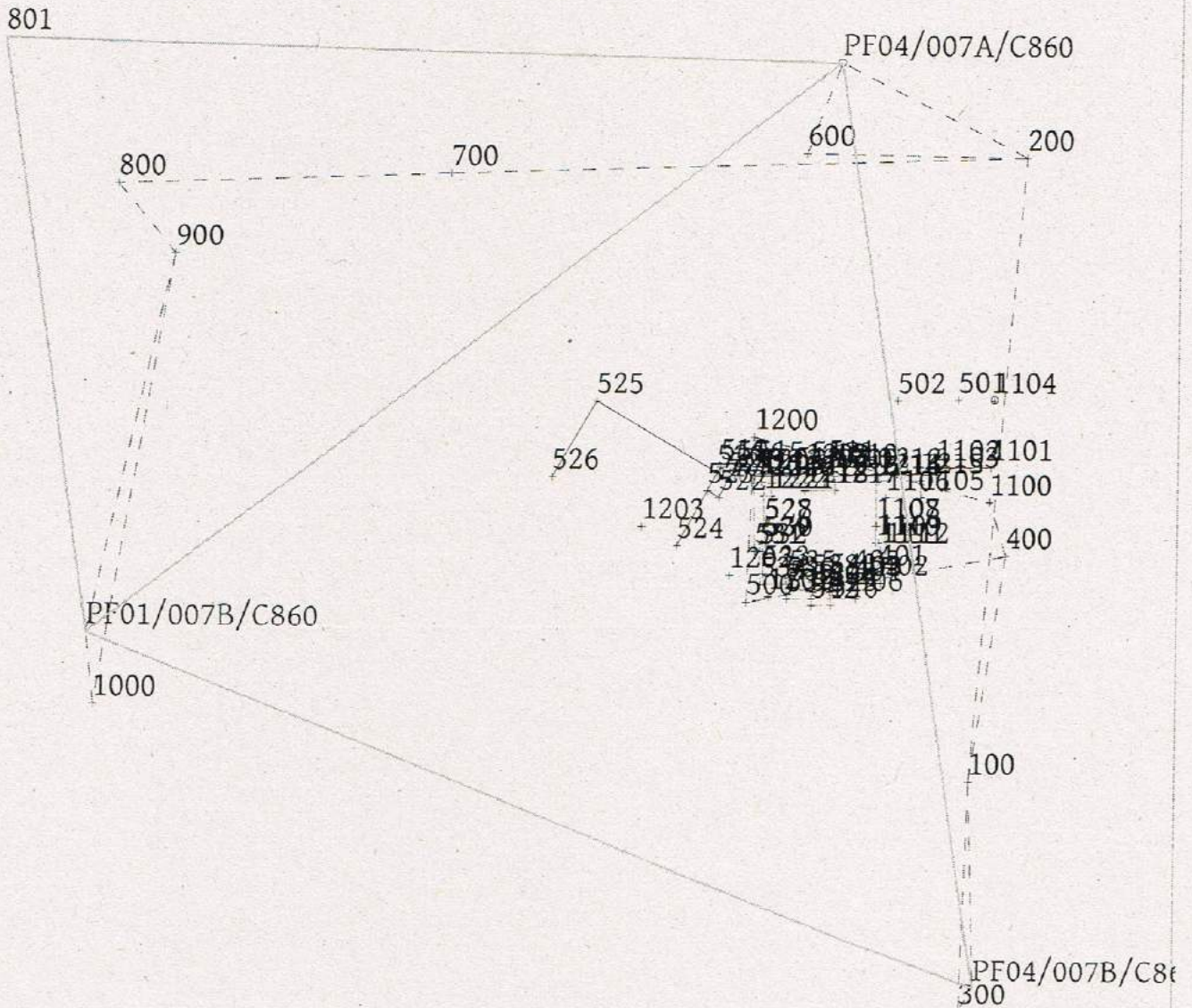
Pag. 17 di 18

Dati generali del tipo

Comune: COLLEGNO
Foglio: 007B
Tecnico: PALMA ROBERTO
Provincia: TORINO

Sez. Censuaria:
Particelle: 410, 412, 1337, 1339, 1341, 2...
Qualifica: GEOMETRA
N. iscrizione: 5824

Scala 1 : 2000



Ufficio provinciale di: TORINO

Protocollo n:

Data:

Sviluppo

Codice file PREGEO: 19.662.206


Pag. 18 di 18

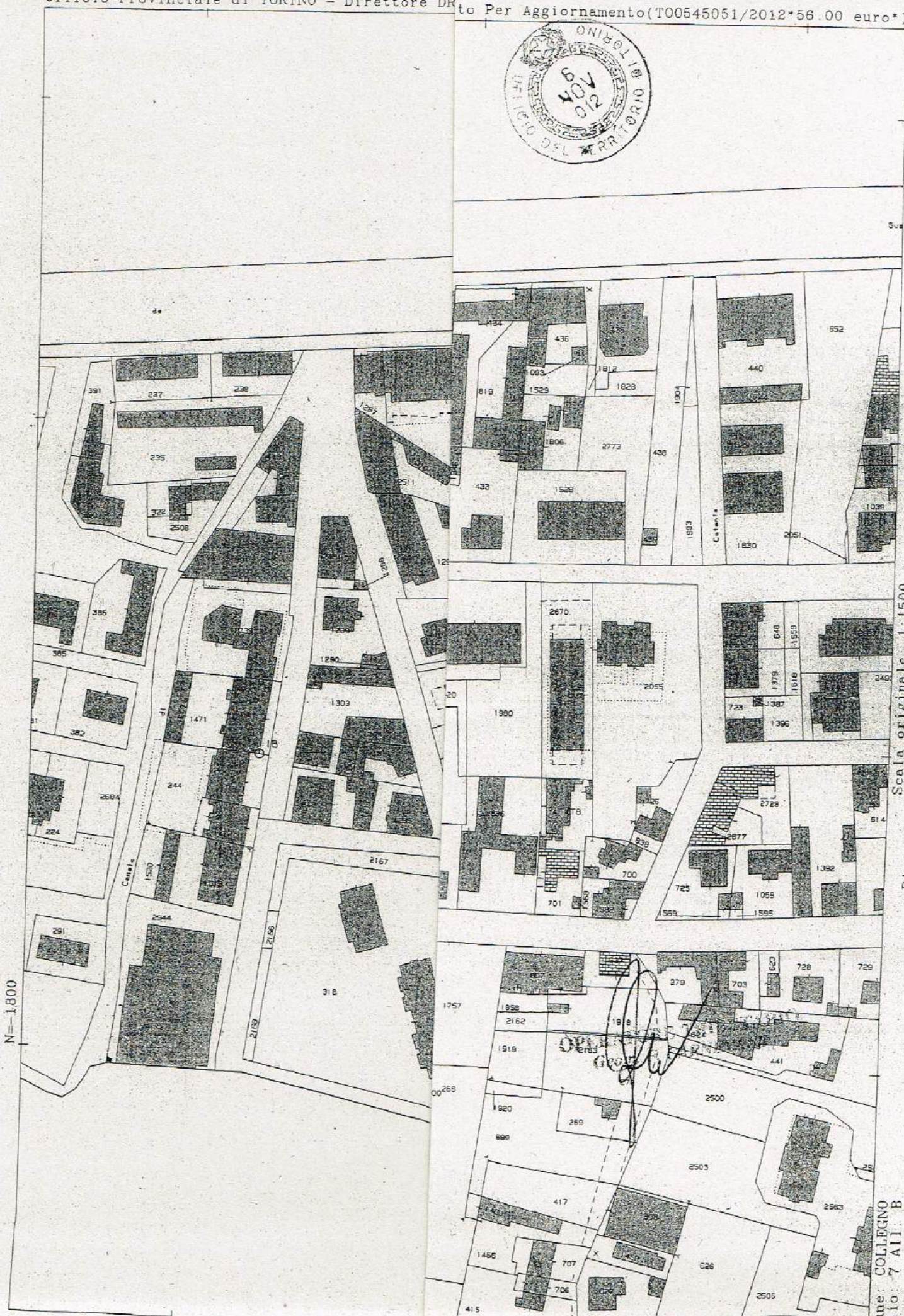
Dati generali del tipo

Comune: COLLEGNO
Foglio: 007B
Tecnico: PALMA ROBERTO
Provincia: TORINO

Sez. Censuaria:
Particelle: 410, 412, 1337, 1339, 1341, 2...
Qualifica: GEOMETRA
N. iscrizione: 5824

Scala 1:2000





N=1800

E=1000

6-Nov-2012 9.52
T00545052/2012

Scala originale 1:1500
Dimensione cornice 582.000 x 414.000 metri

Comune: COLLEGGNO
Foglio: 7 A II B



Ufficio provinciale di: TORINO
Protocollo: 2009/102149
Data: 18/02/2009

Codice file PREGEO:

Pag. 1 di 2

Dati generali del tipo

Comune	COLLEGNO	Sez. Censuaria	
Foglio	7	Particelle	411,413,770,804,2654
Tecnico	REMOLIF GIANFRANCO	Qualifica	GEOMETRA
Provincia	TORINO		

Esiti dell'aggiornamento censuario

Sintesi delle variazioni

Di seguito si riportano i dati di approvazione che hanno determinato il corrispondente aggiornamento della Banca Dati:

Frazionamento

Operazione	Identificativo				Superficie				Lotti		Dati Censuari		R.D.	R.A.	Deduzioni		
	Originale		Provvisorio	Definitivo	m ²			Natura	Provvisorio	Definitivo	Qualità	Classe				€	€
	principale	sub			ha	a	ca										
O	411	000			00000	09	05	SN			282		0	0	NO		
V	411	000			00000	06	49	SN			000		0	0	NO		
C		000	b	2864	00000	02	56	SN			000		0	0	NO		
O	413	000			00000	12	60	SN			001	3	9,76	7,16	NO		
S	413	000			00000	00	00				000						
C		000	a	2865	00000	12	00	SN			000		9,3	6,82	NO		
C		000	b	2866	00000	00	60	SN			000		0,46	0,34	NO		
O	770	000			00000	15	20	SN			001	3	11,78	8,64	NO		
S	770	000			00000	00	00				000						
C		000	a	2867	00000	05	10	SN			000		3,95	2,9	NO		
C		000	b	2868	00000	00	06	SN			000		0,05	0,03	NO		
C		000	c	2869	00000	08	63	SN			000		6,69	4,9	NO		
C		000	d	2870	00000	01	41	SN			000		1,09	0,8	NO		
O	804	000			00000	05	93	SN			001	3	7,69	5,64	NO		
S	804	000			00000	00	00				000						
C		000	a	2871	00000	09	47	SN			000		7,34	5,38	NO		
C		000	b	2872	00000	00	46	SN			000		0,36	0,26	NO		
O	2654	000			00000	16	40	SN			001	3	12,7	9,32	NO		
S	2654	000			00000	00	00				000						
C		000	a	2873	00000	12	22	SN			000		9,47	6,94	NO		

Ufficio provinciale di: TORINO
Protocollo: 2009/102149
Data: 18/02/2009

Codice file PREGEO:

Pag. 2 di 2

Dati generali del tipo

Comune	COLLEGNO	Sez. Censuaria	
Foglio	7	Particelle	411,413,770,804,2654
Tecnico	REMOLIF GIANFRANCO	Qualifica	GEOMETRA
Provincia	TORINO		

Esiti dell'aggiornamento censuario

Sintesi delle variazioni

Di seguito si riportano i dati di approvazione che hanno determinato il corrispondente aggiornamento della Banca Dati:

Frazionamento

Operazione	Identificativo				Superficie				Lotti		Dati Censuari		R.D.	R.A.	Deduzioni
	Originale		Provvisorio	Definitivo	m ²			Natura	Provvisorio	Definitivo	Qualità	Classe	m	m	
	principale	sub			ha	a	ca								
C		000	b	2874	00000	02	00	SN			000		1,55	1,14	NO
C		000	c	2875	00000	00	18	SN			000		0,14	0,1	NO
C		000	d	2876	00000	02	00	SN			000		1,55	1,14	NO

Estremi di approvazione del tipo

Il presente TIPO FRAZIONAMENTO è stato redatto su estratto di mappa autenticato dall'Ufficio con prot. n. TO0102134 del 18-FEB-09 e viene approvato perché riconosciuto conforme alle norme vigenti

Protocollo n.: 2009/TO0102149 Data di approvazione: 18/02/2009

Il Tecnico: DRAGPR
Il Direttore dell'Ufficio: DR. ING. GIOVANNI GALLETTO
(Responsabile del procedimento)

Dati amministrativo contabili

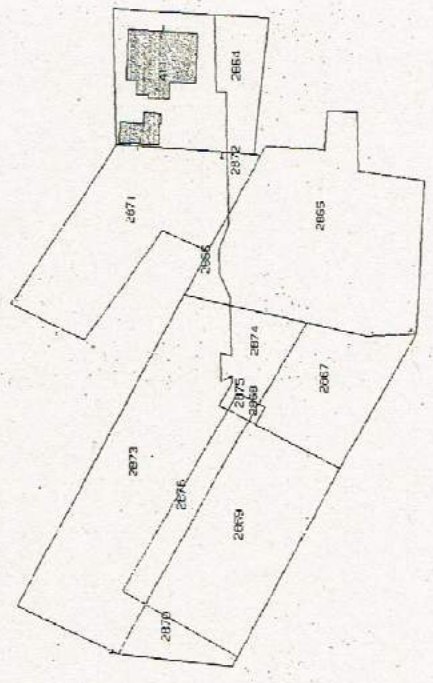
Ricevuta di cassa n.: 12811 Data di richiesta del servizio: 18/02/2009

Riscossi € 117.62 di cui € 42.62 per l'imposta di bollo riscossa in modo virtuale ed € 75.00 per tributi speciali catastali

Esito dell'aggiornamento cartografico - Atto di aggiornamento protocollo n. 2009/102149 del 18-02-2009

18-Feb-2009 11:01

Comune COLLENO
Foglio 7 All. B
Richiedente: REMOLIF GIANFRANCO
Scala originale: 1:1500
Dimensione cornice: 400 500 x 283 500 metri



N=-1700

E=-900

Particelle 2864, 2865, 2866, 2867, 2868, 2869, 2870, 2871, 2872, 2873, 2874, 2875, 2876, 411



agenzia del
territorio

Ufficio provinciale di: TORINO

Protocollo n:

Data:

Codice file PREGEO: 13.312.259

TIPO FRAZIONAMENTO

Atto di Aggiornamento

Informazioni Generali

Pag. 1 di 12

Particelle

Comune: COLLEGNO

Sez. Censuaria:

Foglio: 007B

Particelle: 411, 413, 770, 804, 2654

Firma delle parti o loro delegati

Il/la sottoscritto/i dichiara/no di essere a conoscenza del contenuto del presente atto di aggiornamento

COSTRUZIONI GAI SRL CON SEDE IN TORINO C.F. 08178760016

SOCIETA' FIBE SRL CON SEDE IN TORINO C.F. 03984570014

COSTRUZIONI GAI s.r.l.

Sede legale:
Via PERRONE, 3
10128 TORINO
P.IVA: 08178760016

FIBE Srl

C.so Re Umberto, 23

10128 - Torino

P.IVA 03984570014

Firma

Colajo
[Signature]

Tecnico redattore

Tecnico: REMOLIF GIANFRANCO

Qualifica: GEOMETRA

Provincia: TORINO

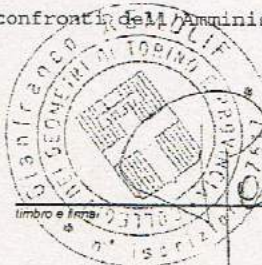
N. iscrizione: 7612

Cod. Fisc.: RMLGFR62E17L013U

L'incarico è stato conferito con 2 lettera/e sottoscritta/e da tutti i titolari di diritti reali ed è stata conferita la delega alla rappresentanza nei confronti della Amministrazione Finanziaria.

COLLEGNO 12 Febbraio 2009

luogo e data



timbro e firma

[Signature]

Attestazione di avvenuto deposito

Si attesta che il presente atto di aggiornamento catastale è stato depositato presso questo Comune ai sensi del DPR 380/2001, art. 30, comma 5.

luogo e data

timbro e firma



Ufficio provinciale di: TORINO

Protocollo n:

Data :

Codice file PRGEO: 13.312.259

Pag. 2 di 12

Dati generali del tipo

Comune: COLLEGNO

Foglio: 007B

Tecnico: REMOLIF GIANFRANCO

Provincia: TORINO

Sez. Censuaria:

Particelle: 411, 413, 770, 804, 2654

Qualifica: GEOMETRA

N. iscrizione: 7612

Modello censuario

Frazionamento

Operazione	Identificativo					Superficie			Dati Censuari			Lotti	
	Sezione	Foglio	Originale		Proposto	m ²			Natura	Qualità	Classe	Provvisorio	Proposto
			principale	sub		Provvisorio	ha	a					
O		007B	411	000		00000	09	05	SN	282			
V		007B	411	000		00000	06	49	SN	000			
C		007B		000	b	AAE	00000	02	56	SN	000		
O		007B	413	000		00000	12	60	SN	001	3		
S		007B	413	000		00000	00	00		000			
C		007B		000	a	AAC	00000	12	00	SN	000		
C		007B		000	b	AAD	00000	00	60	SN	000		
O		007B	770	000		00000	15	20	SN	001	3		
S		007B	770	000		00000	00	00		000			
C		007B		000	a	AAE	00000	05	10	SN	000		
C		007B		000	b	AAF	00000	00	06	SN	000		
C		007B		000	c	AAG	00000	08	63	SN	000		
C		007B		000	d	AAH	00000	01	41	SN	000		
O		007B	804	000		00000	09	93	SN	001	3		
S		007B	804	000		00000	00	00		000			
C		007B		000	a	AAI	00000	09	47	SN	000		
C		007B		000	b	AAL	00000	00	46	SN	000		
O		007B	2654	000		00000	16	40	SN	001	3		
S		007B	2654	000		00000	00	00		000			
C		007B		000	a	AAM	00000	12	22	SN	000		

Ufficio provinciale di: TORINO
 Protocollo n:
 Data :
 Codice file PREGEO: 13.312.259

TIPO FRAZIONAMENTO
Atto di Aggiornamento
Informazioni censuarie

Pag. 3 di 12

Dati generali del tipo

Comune:	COLLEGNO	Sez. Censuaria:	
Foglio:	007B	Particelle:	411, 413, 770, 804, 2654
Tecnico:	REMOLIF GIANFRANCO	Qualifica:	GEOMETRA
Provincia:	TORINO	N. iscrizione:	7612

Modello censuario
Frazionamento

Operazione	Identificativo						Superficie			Dati Censuari			Lotti	
	Sezione	Foglio	Originale		Provvisorio	Proposto	m ²			Natura	Qualità	Classe	Provvisorio	Proposto
			principale	sub			ha	a	ca					
C		007B		000	b	AAN	00000	02	00	SN	000			
C		007B		000	c	AAO	00000	00	18	SN	000			
C		007B		000	d	AAP	00000	02	00	SN	000			

Informazioni Complementari

GIÀ NCEU F. 7 PARTIC. 411

Ufficio provinciale di: TORINO
Protocollo n:
Data :
Codice file PREGEO: 13.312.259

Pag. 4 di 12

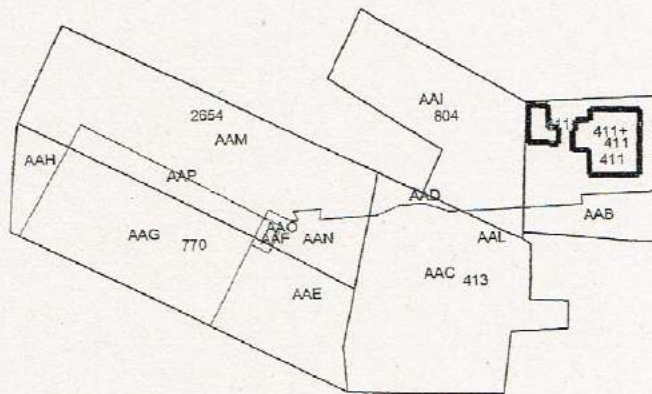
Dati generali del tipo

Comune:	COLLEGNO	Sez. Censuaria:	
Foglio:	007B	Particelle:	411, 413, 770, 804, 2654
Tecnico:	REMOLIF GIANFRANCO	Qualifica:	GEOMETRA
Provincia:	TORINO	N. iscrizione:	7612

Proposta di aggiornamento cartografico: Rappresentazione grafica

I punti di appoggio e le nuove linee da introdurre in mappe sono descritte nel LIBRETTO DELLE MISURE

Scala 1 : 1500



Dati generali del tipo

Comune:	COLLEGNO	Sez. Censuaria:	
Foglio:	007B	Particelle:	411, 413, 770, 804, 2654
Tecnico:	REMOLIF GIANFRANCO	Qualifica:	GEOMETRA
Provincia:	TORINO	N. iscrizione:	7612

Proposta di aggiornamento cartografico: Rappresentazione alfa-numerica

Estratto di mappa

Autoallestito

8|1%|-1657.259|-845.098|
8|2%|-1645.636|-844.210|
8|3%|-1635.815|-843.332|
8|4%|-1634.751|-843.162|
8|5%|-1659.762|-796.470|
8|6%|-1670.853|-776.883|
8|7%|-1682.712|-779.329|
8|8%|-1691.806|-778.728|
8|9%|-1685.758|-790.320|
8|10%|-1672.172|-816.280|
8|11%|-1630.062|-804.411|
8|12%|-1624.604|-815.534|
8|13%|-1621.498|-821.656|
8|14%|-1615.285|-833.898|
8|15%|-1625.140|-838.600|
8|16%|-1646.882|-771.491|
8|17%|-1640.062|-785.077|
8|18%|-1680.329|-745.702|
8|19%|-1679.966|-734.098|
8|20%|-1674.228|-733.940|
8|21%|-1673.872|-741.714|
8|22%|-1668.628|-741.497|
8|23%|-1662.396|-741.275|
8|24%|-1661.337|-742.996|
8|25%|-1659.213|-747.304|
8|26%|-1651.345|-762.624|
8|27%|-1649.159|-766.931|
8|28%|-1692.419|-767.190|
8|29%|-1692.727|-757.009|
8|30%|-1693.031|-747.506|
8|31%|-1633.179|-741.448|
8|32%|-1615.094|-771.315|
8|33%|-1613.196|-773.963|
8|34%|-1619.989|-777.313|
8|35%|-1627.362|-781.055|
8|36%|-1642.420|-758.502|
8|37%|-1660.031|-742.842|
8|38%|-1632.240|-714.339|
8|39%|-1632.359|-718.456|
8|40%|-1632.557|-725.303|
8|41%|-1660.126|-741.791|
8|42%|-1660.943|-733.323|
8|43%|-1662.261|-720.981|
8|44%|-1662.581|-715.621|
8|45%|-1644.156|-714.889|
8|46%|-1635.182|-718.521|
8|47%|-1634.884|-728.380|
8|48%|-1637.037|-728.584|
8|49%|-1637.019|-731.504|
8|50%|-1639.269|-731.518|
8|51%|-1639.314|-732.092|

Ufficio provinciale di: TORINO
Protocollo n:
Data :
Codice file PREGEO: 13.312.259

Dati generali del tipo

Comune:	COLLEGNO	Sez. Censuaria:	
Foglio:	007B	Particelle:	411,413,770,804,2654
Tecnico:	REMOLIF GIANFRANCO	Qualifica:	GEOMETRA
Provincia:	TORINO	N. iscrizione:	7612

Proposta di aggiornamento cartografico: Rappresentazione alfa-numerica

Estratto di mappa

Autoallestito

8|1%|-1657.259|-845.098|
8|2%|-1645.636|-844.210|
8|3%|-1635.815|-843.332|
8|4%|-1634.751|-843.162|
8|5%|-1659.762|-796.470|
8|6%|-1670.853|-776.883|
8|7%|-1682.712|-779.329|
8|8%|-1691.806|-778.728|
8|9%|-1685.758|-790.320|
8|10%|-1672.172|-816.280|
8|11%|-1630.062|-804.411|
8|12%|-1624.604|-815.534|
8|13%|-1621.498|-821.656|
8|14%|-1615.285|-833.898|
8|15%|-1625.140|-838.600|
8|16%|-1646.882|-771.491|
8|17%|-1640.062|-785.077|
8|18%|-1680.329|-745.702|
8|19%|-1679.966|-734.098|
8|20%|-1674.228|-733.940|
8|21%|-1673.872|-741.714|
8|22%|-1668.628|-741.497|
8|23%|-1662.396|-741.275|
8|24%|-1661.337|-742.996|
8|25%|-1659.213|-747.304|
8|26%|-1651.345|-762.624|
8|27%|-1649.159|-766.931|
8|28%|-1692.419|-767.190|
8|29%|-1692.727|-757.009|
8|30%|-1693.031|-747.506|
8|31%|-1633.179|-741.448|
8|32%|-1615.094|-771.315|
8|33%|-1613.196|-773.963|
8|34%|-1619.989|-777.313|
8|35%|-1627.362|-781.055|
8|36%|-1642.420|-758.502|
8|37%|-1660.031|-742.842|
8|38%|-1632.240|-714.339|
8|39%|-1632.359|-718.456|
8|40%|-1632.557|-725.303|
8|41%|-1660.126|-741.791|
8|42%|-1660.943|-733.323|
8|43%|-1662.261|-720.981|
8|44%|-1662.581|-715.621|
8|45%|-1644.156|-714.889|
8|46%|-1635.182|-718.521|
8|47%|-1634.884|-728.380|
8|48%|-1637.037|-728.584|
8|49%|-1637.019|-731.504|
8|50%|-1639.269|-731.518|
8|51%|-1639.314|-732.092|

Ufficio provinciale di: TORINO
Protocollo n:
Data :
Codice file PREGEO: 13.312.259

Pag. 6 di 12

Dati generali del tipo

Comune:	COLLEGNO	Sez. Censuaria:	
Foglio:	007B	Particelle:	411, 413, 770, 804, 2654
Tecnico:	REMOLIF GIANFRANCO	Qualifica:	GEOMETRA
Provincia:	TORINO	N. iscrizione:	7612

Proposta di aggiornamento cartografico: Rappresentazione alfa-numerica

8|52*|-1643.334|-732.117|
8|53*|-1643.402|-728.910|
8|54*|-1648.523|-729.036|
8|55*|-1648.679|-718.985|
8|56*|-1633.875|-736.990|
8|57*|-1633.707|-741.010|
8|58*|-1641.556|-741.249|
8|59*|-1641.534|-736.988|
8|60*|-1641.917|-736.943|
8|61*|-1641.929|-735.076|
8|62*|-1638.531|-734.960|
8|63*|-1638.374|-737.113|
7|11|1*|2*|3*|4*|5*|6*|7*|8*|9*|10*|NC|770|770|1506|
7|0|1*|NC|
7|11|11*|12*|13*|14*|15*|4*|5*|6*|16*|17*|NC|2654|2654|1633|
7|0|11*|NC|
7|18|18*|19*|20*|21*|22*|23*|24*|25*|26*|27*|NC|413|413|1340|
7|0|16*|6*|7*|8*|28*|29*|30*|18*|NC|
7|11|31*|32*|33*|34*|35*|36*|26*|25*|24*|37*|NC|804|804|872|
7|0|31*|NC|
7|11|38*|39*|40*|31*|37*|41*|42*|43*|44*|45*|NC|411|411|780|
7|0|38*|NC|
7|11|46*|47*|48*|49*|50*|51*|52*|53*|54*|55*|NC|411+|411+|156|
7|0|46*|NC|
7|9|56*|57*|58*|59*|60*|61*|62*|63*|56*|NC|411+|411+|39|

Estratto di mappa aggiornato

8|5804*|-1652.008|-715.201|
8|5806*|-1654.487|-730.679|
8|5805*|-1652.500|-730.743|
8|4510*|-1655.349|-757.125|
8|4511*|-1653.523|-762.194|
8|4512*|-1653.684|-767.099|
8|4513*|-1655.836|-772.025|
8|4524*|-1677.611|-805.887|
8|4523*|-1661.128|-797.368|
8|4526*|-1658.165|-843.348|
8|4522*|-1662.909|-793.922|
8|4525*|-1635.559|-830.648|
8|4520*|-1655.738|-794.582|
8|4519*|-1653.948|-793.711|
8|4518*|-1656.397|-789.332|
8|4517*|-1656.347|-787.795|
8|4516*|-1654.398|-788.832|
8|4515*|-1654.214|-783.175|
8|4514*|-1656.209|-783.563|
8|4521*|-1657.519|-791.137|
8|1001#|-1654.875|-742.574|
8|1002#|-1655.278|-754.965|
8|1003#|-1655.884|-773.516|
8|1004#|-1661.590|-793.241|
8|1005#|-1659.681|-796.621|



agenzia del
Territorio

TIPO FRAZIONAMENTO

Elaborati Tecnici

Informazioni geometriche

Ufficio provinciale di: TORINO
 Protocollo n:
 Data:
 Codice file PREGEO: 13.312.259

Pag. 7 di 12

Dati generali del tipo

Comune:	COLLEGNO	Sez. Censuaria:	
Foglio:	007B	Particelle:	411, 413, 770, 804, 2654
Tecnico:	REMOLIF GIANFRANCO	Qualifica:	GEOMETRA
Provincia:	TORINO	N. iscrizione:	7612

Proposta di aggiornamento cartografico: Rappresentazione alfa-numerica

8|1006#|-1640.090|-833.194|
 7|10|5804*|45%|38%|39%|40%|31%|1001#|NC|411|411|560|
 7|0|5806*|5805*|5804*|RC|
 7|11|46%|47%|48%|49%|50%|51%|52%|53%|54%|55%|NC|411+|411|156|
 7|0|46%|NC|
 7|9|56%|57%|58%|59%|60%|61%|62%|63%|56%|NC|411+|411|39|
 7|10|44%|5804*|NC|AAB|411|220|
 7|0|5805*|5806*|1001#|RC|
 7|0|37%|41%|42%|43%|44%|NC|
 7|10|1001#|31%|32%|33%|34%|35%|36%|26%|1002#|NC|AAI|804|831|
 7|0|1001#|RC|
 7|6|37%|1001#|NC|AAL|804|41|
 7|0|1002#|RC|
 7|0|25%|24%|37%|NC|
 7|21|21%|22%|23%|24%|25%|1002#|NC|AAC|413|1276|
 7|0|4510*|4511*|4512*|4513*|1003#|RC|
 7|0|6%|7%|8%|28%|29%|30%|18%|19%|20%|21%|NC|
 7|10|16%|1003#|NC|AAD|413|64|
 7|0|4513*|4512*|4511*|4510*|1002#|RC|
 7|0|26%|27%|16%|NC|
 7|7|10%|4524*|NC|AAG|770|855|
 7|0|4523*|1005#|RC|
 7|0|1006#|NC|
 7|0|4526*|RC|
 7|0|10%|NC|
 7|9|6%|1004#|NC|AAB|770|506|
 7|0|4522*|4523*|4524*|RC|
 7|0|9%|8%|7%|6%|NC|
 7|7|1%|4526*|NC|AAH|770|139|
 7|0|1006#|RC|
 7|0|4%|3%|2%|1%|NC|
 7|6|5%|1005#|NC|AAF|770|6|
 7|0|4523*|4522*|1004#|RC|
 7|0|5%|NC|
 7|19|16%|17%|11%|12%|13%|14%|15%|4%|1006#|NC|AAM|2654|1217|
 7|0|4525*|4520*|4519*|4518*|4517*|4516*|4515*|4514*|1003#|RC|
 7|0|16%|NC|
 7|5|1006#|1005#|NC|AAP|2654|199|
 7|0|4520*|4525*|1006#|RC|
 7|12|6%|1003#|NC|AAN|2654|199|
 7|0|4514*|4515*|4516*|4517*|4518*|4519*|4520*|4521*|1004#|RC|
 7|0|6%|NC|
 7|6|5%|1004#|NC|AAO|2654|17|
 7|0|4521*|4520*|1005#|RC|
 7|0|5%|NC|



Ufficio provinciale di: TORINO
 Protocollo n:
 Data :
 Codice file PREGEO: 13.312.259

Pag. 8 di 12

Dati generali del tipo

Comune:	COLLEGNO	Sez. Censuaria:	
Foglio:	007B	Particelle:	411, 413, 770, 804, 2654
Tecnico:	REMOLIF GIANFRANCO	Qualifica:	GEOMETRA
Provincia:	TORINO	N. iscrizione:	7612

0|10122008|7|C860|007B|411,413,770,804,2654|REMOLIF GIANFRANCO|GEOMETRA|TORINO|
 9|304|10|20|-846|9.00-G,Stda 3.13|FR|Nota: |
 6|STRUMENTAZIONE: STAZIONE TOTALE WILD|
 6|TEODOLITE ELETTRONICO T2002, DIST. DI1600|
 1|3500|1.579|chiodo in acciaio con rondella|
 2|3400|0.0000|100.3200|185.558|1.295|chiodo in acciaio con rondella|
 2|6500|196.5913|100.5995|68.549|1.295|chiodo in acciaio con rondella|
 2|PF04/007B/C860|192.7020|97.4593|61.461|0.00|spigolo sud ovest fabbricato mapp. 2597|
 1|3500|1.614|chiodo in acciaio con rondella|
 2|3400|0.0000|185.555|chiodo in acciaio con rondella|
 2|4600|4.5691|100.2328|67.173|1.295|chiodo in acciaio con rondella|
 1|6500|1.580|chiodo in acciaio con rondella|
 2|3500|0.0000|99.9398|68.546|1.295|chiodo in acciaio con rondella|
 2|PF04/007B/C860|30.4618|78.4033|8.659|0.0000|spigolo sud ovest fabbricato mapp. 2597|
 1|4600|1.631|chiodo in acciaio con rondella|
 2|3500|0.0000|100.3904|67.172|1.295|chiodo in acciaio con rondella|
 2|4500|92.5761|101.0634|52.306|1.295|picchetto in legno con chiodo|
 1|3400|1.584|chiodo in acciaio con rondella|
 2|3500|0.0000|99.8785|185.555|1.295|chiodo in acciaio con rondella|
 2|PF04/007A/C860|124.5929|99.8335|61.358|1.295|spigolo sud ovest fabbricato mapp.337|
 2|3900|95.3990|99.8761|64.727|1.295|chiodo in acciaio con rondella|
 1|3900|1.595|chiodo in acciaio con rondella|
 2|3400|0.0000|100.5058|64.731|1.495|chiodo in acciaio con rondella|
 2|PF04/007A/C860|321.8455|100.5738|28.832|1.295|spigolo sud ovest fabbricato mapp.337|
 1|3400|1.621|chiodo in acciaio con rondella|
 2|3500|0.0000|99.7883|185.556|1.591|chiodo in acciaio con rondella|
 2|3200|92.3766|99.6135|170.814|1.595|chiodo in acciaio con rondella|
 1|3200|1.603|chiodo in acciaio con rondella|
 2|3400|0.0000|100.5135|170.813|1.295|chiodo in acciaio con rondella|
 2|3000|199.5386|99.7900|97.458|1.605|chiodo in acciaio con rondella|
 1|3000|1.628|chiodo in acciaio con rondella|
 2|3200|0.0000|100.4328|97.457|1.295|chiodo in acciaio con rondella|
 2|4700|59.1711|101.4959|26.676|1.295|chiodo in acciaio con rondella|
 1|4700|1.590|chiodo in acciaio con rondella|
 2|3000|0.0000|100.0150|26.672|1.295|chiodo in acciaio con rondella|
 2|6700|254.2944|99.9660|135.742|2.145|chiodo in acciaio con rondella|
 2|PF01/007B/C860|257.4103|99.4191|115.613|2.890|spigolo sud est fabbricato mapp.1471|
 1|6700|1.607|chiodo in acciaio con rondella|
 2|4700|0.0000|99.5245|135.740|2.145|chiodo in acciaio con rondella|
 2|PF01/007B/C860|382.6640|100.2111|21.045|1.295|spigolo sud est fabbricato mapp.1471|
 1|4600|1.615|chiodo in acciaio con rondella|
 2|3500|0.0000|100.3739|67.179|1.295|picchetto in legno con chiodo|
 2|5800|169.9812|100.4746|16.668|1.295|chiodo in acciaio con rondella|
 1|4500|1.425|picchetto in legno con chiodo|
 2|4600|0.0000|99.5050|52.299|1.295|chiodo in acciaio con rondella|
 2|4400|284.9579|98.4511|31.117|1.295|picchetto in legno con chiodo|
 2|4501|342.6901|57.808|spigolo fabbricato linea confine|
 2|4502|324.7597|47.935|spigolo pilastro mezzeria muretto recinz|
 2|4510|311.6972|21.999|picchetto in legno con chiodo|
 2|4511|296.9670|23.381|c.s.|
 2|4512|283.7044|23.865|c.s.|
 2|4513|269.1805|99.5048|23.522|1.295|c.s.|
 2|4514|246.5097|30.261|c.s.|

Ufficio provinciale di: TORINO
 Protocollo n:
 Data :

Codice file PREGEO: 13.312.259

Dati generali del tipo

Comune:	COLLEGNO	Sez. Censuaria:	
Foglio:	007B	Particelle:	411,413,770,804,2654
Tecnico:	REMOLIF GIANFRANCO	Qualifica:	GEOMETRA
Provincia:	TORINO	N. iscrizione:	7612

2|4515|250.0214|31.395|c.s.|
 2|4516|242.3955|35.449|c.s.|
 2|4517|240.7704|33.410|c.s.|
 2|4518|238.9490|34.613|c.s.|
 2|4519|237.9526|39.624|c.s.|
 2|4520|234.7541|39.346|c.s.|
 2|4521|235.3867|100.8685|35.467|1.295|c.s.|
 2|4522|224.4094|35.377|c.s.|
 2|4523|224.8658|39.268|c.s.|
 2|4524|197.4145|44.557|chiodo su confine muro fabbr. interrato|
 2|4525|232.8811|80.868|c.s.|
 2|4526|212.8369|84.330|chiodo su prolungamento muro recinz.|
 1|4400|1.424|picchetto in legno con chiodo|
 2|4500|0.0000|102.0778|31.123|1.295|picchetto in legno con chiodo|
 2|5900|331.9307|55.737|chiodo in acciaio con rondella|
 2|4405|28.2211|46.697|spigolo esterno muro recinzione|
 2|4406|46.0703|45.242|spigolo esterno basso fabbricato interr.|
 2|4407|82.5123|54.837|c.s.|
 1|5800|1.567|chiodo in acciaio con rondella|
 2|4500|0.0000|101.7817|16.674|1.295|chiodo in acciaio con rondella|
 2|5804|221.3983|10.291|chiodo su filo est. muretto recinz.|
 2|5805|156.4653|19.596|picchetto in legno con chiodo|
 2|5806|150.4226|17.570|c.s.|
 2|5807|222.6550|30.139|int.filo est. pilastro su linea conf.|
 6|CONTORNO NUOVE LINEE DIVIDENTI|
 7|18|5804|5805|5806|4510|4511|4512|4513|4514|4515|4516|RC|
 7|0|4517|4518|4519|4520|4521|4522|4523|4524|RC|
 7|4|4523|4520|4525|4526|RC|
 6|PUNTI DI APPOGGIO|
 7|1|4405|PV|
 7|1|4406|PV|
 7|1|4407|PV|
 7|1|4501|PV|
 7|1|4502|PV|
 7|1|5807|PV|
 8|PF01/007B/C860|-1704.859000|-977.984000|50|spigolo sud-est di fabbricato mappale 1471|
 8|PF01/007B/C860|282.473000|04|base spigolo fabbricato su marciapiede|
 8|PF04/007A/C860|-1532.276000|-758.997000|50|spigolo sud-ovest di fabbricato mappale 336|
 8|PF04/007A/C860|285.017000|04|intersezione spigolo fabbricato su marciapiede|
 8|PF04/007B/C860|-1808.094000|-715.843000|50|spigolo sud-ovest di fabbricato mappale 2597|
 8|PF04/007B/C860|9999.000000|04|intersezione spigolo fabbricato con intradesso solaio di copertura|

Ufficio provinciale di: TORINO
Protocollo n:
Data :
Codice file PREGEO: 13.312.259

Pag. 10 di 12

Dati generali del tipo

Comune:	COLLEGNO	Sez. Censuaria:	
Foglio:	007B	Particelle:	411,413,770,804,2654
Tecnico:	REMOLIF GIANFRANCO	Qualifica:	GEOMETRA
Provincia:	TORINO	N. iscrizione:	7612

A seguito di incarico professionale ricevuto dalle proprietà, SOCIETA' GAI S.R.L. e SOCIETA' FI.BE S.R.L., inerente le particelle di cui trattasi per la redazione del Tipo di Aggiornamento (Frazionamento) di cui la presente è parte integrante, si è provveduto al rilievo strumentale che è stato effettuato con una stazione totale Wild, composta da teodolite elettronico Theomat T2002 e Distanziometro DI1600, al fine di inserire in mappa C.T. le nuove linee dividenti relative ai mappali 411,413,770,804 e 2654 del Foglio 7 all. B. La poligonale si è sviluppata in funzione dei tre punti fiduciali scelti, due dei quali P.F. 01 e 04 appartenenti al Foglio 7 all. B ed uno P.F. 04 al Foglio 7 all. A del Comune di Collegno, già fissati con la nuova procedura di monografia da altri tecnici, per i quali si è verificata l'esatta corrispondenza fra lo stato di fatto e la rappresentazione grafica della mappa N.C.T., tutti i P.F. sono stati rispettivamente rilevati da due vertici della poligonale. I vertici delle nuove linee dividenti sono stati materializzati con chiodi su muro o picchetti in legno con chiodo. Le particelle non sono state interamente rilevate in quanto non materializzate in modo univoco sul terreno a meno di azioni di riconfinamento non espressamente richiesti dalle società committenti. La superficie grafica delle particelle 411,413 e 804 risulta fuori tolleranza e quindi si ripartiscono proporzionalmente le superfici derivanti. L'inserimento grafico delle nuove linee sulla proposta di aggiornamento, è stato effettuato con una sovrapposizione limitata ai punti di appoggio rilevati. Si dichiara di non essere a conoscenza di Tipi Mappali o di Frazionamenti inevasi inerenti le particelle trattate oggetto di nuovo atto di aggiornamento N.C.T.. Si richiede l'attribuzione dei nuovi numeri delle particelle derivate.

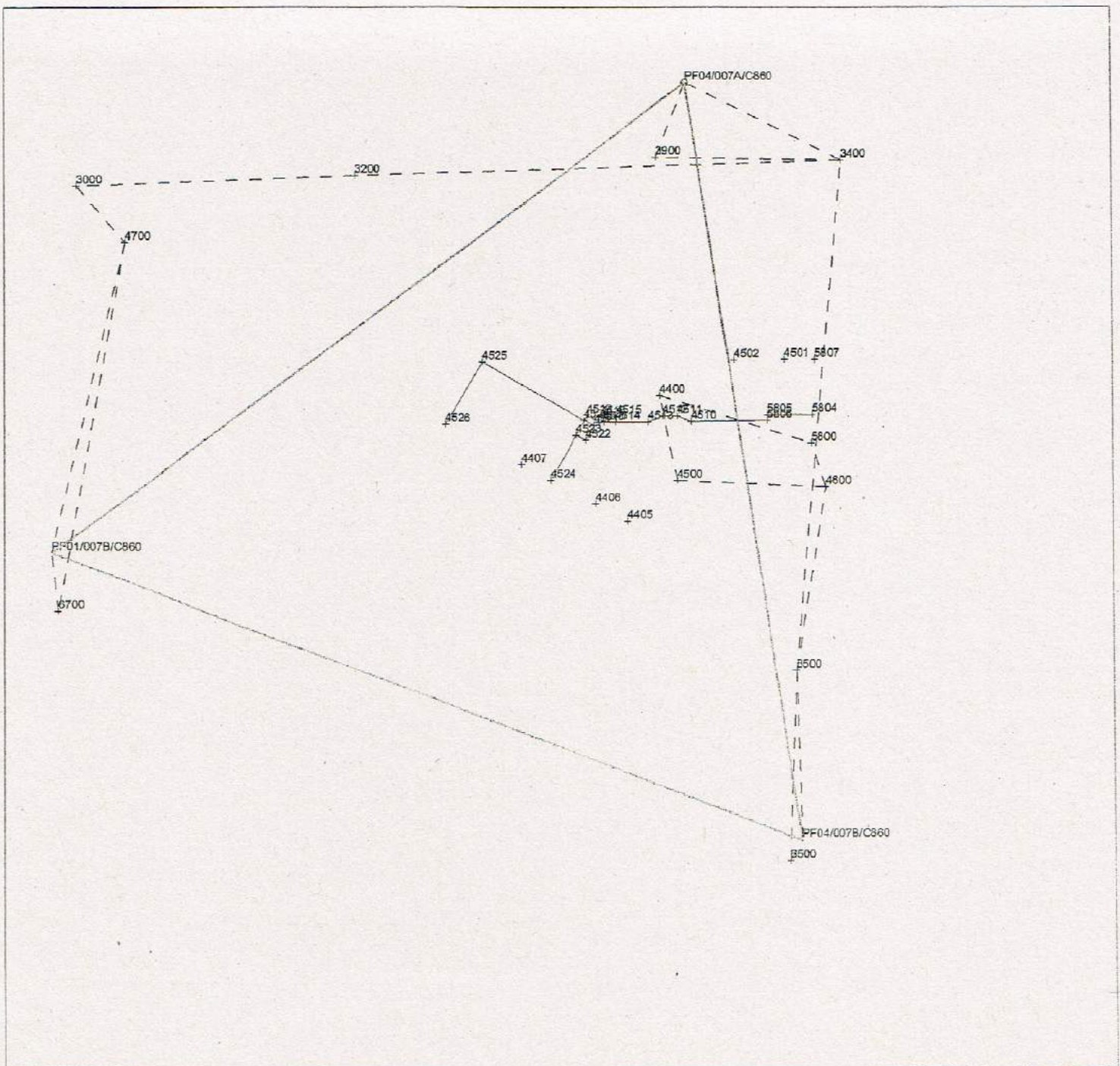
Ufficio provinciale di: TORINO
 Protocollo n:
 Data :
 Codice file PRGEO: 13.312.259

Pag. 11 di 12

Dati generali del tipo

Comune:	COLLEGNO	Sez. Censuaria:	
Foglio:	007B	Particelle:	411,413,770,804,2654
Tecnico:	REMOLIF GIANFRANCO	Qualifica:	GEOMETRA
Provincia:	TORINO	N. iscrizione:	7612

Scala 1 : 2000





Ufficio provinciale di: TORINO

Protocollo: 2009/260453

Data: 22/04/2009

Codice file PRGEO:

Pag. 1 di 4

Dati generali del tipo

Comune	COLLEGNO	Sez. Censuaria	
Foglio	7	Particelle	240, 241, 250, 252, 395, 401, ...
Tecnico	REMOLIF GIANFRANCO	Qualifica	GEOMETRA
Provincia	TORINO		

Esiti dell'aggiornamento censuario

Sintesi delle variazioni

Di seguito si riportano i dati di approvazione che hanno determinato il corrispondente aggiornamento della Banca Dati:

Mappale

Operazione	Identificativo				Superficie				Lotti		Dati Censuari		R.D.	R.A.	Deduzioni
	Originale		Provvisorio	Definitivo	m ²			Natura	Provvisorio	Definitivo	Qualità	Classe	€	€	
	principale	sub			ha	a	ca								
O	240	000			00000	05	50	SN			282		0	0	NO
S	240	000			00000	00	00		A	2897	000				
O	241	000			00000	05	84	SN			282		0	0	NO
S	241	000			00000	00	00		A	2897	000				
O	252	000			00000	01	75	SN			282		0	0	NO
S	252	000			00000	00	00		A	2897	000				
O	395	000			00000	01	32	SN			282		0	0	NO
S	395	000			00000	00	00		A	2897	000				
O	401	000			00000	01	20	SN			350		0	0	NO
S	401	000			00000	00	00		A	2897	000				
O	403	000			00000	01	21	SN			282		0	0	NO
S	403	000			00000	00	00		A	2897	000				
O	404	000			00000	01	04	SN			282		0	0	NO
S	404	000			00000	00	00		A	2897	000				
O	584	000			00000	11	43	SN			282		0	0	NO
S	584	000			00000	00	00		A	2897	000				
O	705	000			00000	17	77	SN			282		0	0	NO
S	705	000			00000	00	00				000				
C		000	a	2897	00000	17	77	SN	A	2897	282		0	0	NO
O	250	000			00000	01	81	SN			282		0	0	NO



Ufficio provinciale di: TORINO
 Protocollo: 2009/260453
 Data: 22/04/2009

Codice file PRGEO:

Pag. 2 di 4

Dati generali del tipo

Comune	COLLEGNO	Sez. Censuaria	
Foglio	7	Particelle	240, 241, 250, 252, 395, 401, ..
Tecnico	REMOLIF GIANFRANCO	Qualifica	GEOMETRA
Provincia	TORINO		

Esiti dell'aggiornamento censuario

Sintesi delle variazioni

Di seguito si riportano i dati di approvazione che hanno determinato il corrispondente aggiornamento della Banca Dati:

Mappale

Operazione	Identificativo				Superficie			Natura	Lotti		Dati Censuari		R.D. €	R.A. €	Deduzioni
	Originale		Provvisorio	Definitivo	m ²				Provvisorio	Definitivo	Qualità	Classe			
	principale	sub			ha	a	ca								
S	250	000			00000	00	00		B	2898	000				
O	2788	000			00000	00	25	SN			282		0	0	NO
S	2788	000			00000	00	00		B	2898	000				
O	2791	000			00000	04	55	SN			282		0	0	NO
S	2791	000			00000	00	00		B	2898	000				
O	2793	000			00000	01	94	SN			001	3	1,5	1,1	NO
S	2793	000			00000	00	00				000				
C		000	b	2898	00000	01	94	SN	B	2898	282		0	0	NO
O	411	000			00000	06	49	SN			282		0	0	NO
S	411	000			00000	00	00				000				
C		000	a	2899	00000	06	49	SN			282		0	0	NO
O	2068	000			00000	02	47	SN			282		0	0	NO
S	2068	000			00000	00	00				000				
C		000	a	2900	00000	02	47	SN			282		0	0	NO



Ufficio provinciale di: TORINO
Protocollo: 2009/260453
Data: 22/04/2009

Codice file PREGEO:

Pag. 3 di 4

Dati generali del tipo

Comune	COLLEGNO	Sez. Censuaria	
Foglio	7	Particelle	240, 241, 250, 252, 395, 401, ...
Tecnico	REMOLIF GIANFRANCO	Qualifica	GEOMETRA
Provincia	TORINO		

Esiti dell'aggiornamento censuario

Sintesi delle variazioni

Di seguito si riportano i dati di approvazione che hanno determinato il corrispondente aggiornamento della Banca Dati:

Frazionamento

Operazione	Identificativo				Superficie			Natura	Lotti		Dati Censuari		R.D. €	R.A. €	Deduzioni
	Originale		Provvisorio	Definitivo	m ²				Provvisorio	Definitivo	Qualità	Classe			
	principale	sub			ha	a	ca								
O	2897	000			00000	47	06	SN			282		0	0	NO
S	2897	000			00000	00	00				000				
C		000	a	2901	00000	31	50	SN			000		0	0	NO
C		000	b	2902	00000	15	56	SN			000		0	0	NO

Elenco lotti di nuova formazione

Lotti	Sezione	Foglio	Particella	Superficie			Natura	Qualità	Classe	R.D.	R.A.
				ha	a	ca					
B		7	2898	00	08	55	SN	282	00	0	0



Ufficio provinciale di: TORINO
Protocollo: 2009/260453
Data: 22/04/2009

Codice file PREGEO:

Pag. 4 di 4

Dati generali del tipo

Comune	COLLEGNO	Sez. Censuaria	
Foglio	7	Particelle	240, 241, 250, 252, 395, 401, . .
Tecnico	REMOLIF GIANFRANCO	Qualifica	GEOMETRA
Provincia	TORINO		

Estremi di approvazione del tipo

Il presente TIPO FRAZIONAMENTO E MAPPALE è stato redatto su estratto di mappa rilasciato dall'Ufficio con prot. n. 0211478/2009 del 01/04/2009 e viene approvato perché riconosciuto conforme alle norme vigenti

Protocollo mappale n.: 2009/TO0260464 Data di approvazione: 22/04/2009

Protocollo frazionamento n.: 2009/TO0260453 Data di approvazione: 22/04/2009

Il Tecnico:
Il Direttore dell'Ufficio:
(Responsabile del procedimento)


DRAGPR
DR. ING. GIOVANNI GALLETTO
Geom. D'ALCANTARA GASPARE

Dati amministrativo contabili

Ricevuta di cassa n.: 32184

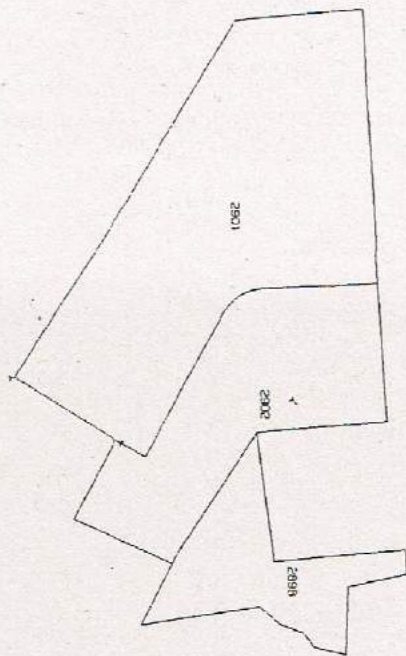
Data di richiesta del servizio: 22/04/2009

Riscossi € 144.62 di cui € 14.62 per l'imposta di bollo riscossa in modo virtuale ed € 130.00 per tributi speciali catastali



Esito dell'aggiornamento cartografico - Atto di aggiornamento protocollo n. 2009/260453 del 22-04-2009

Attestato di Approvazione Cartografica



Pa
11
38.4
2904
21.4



Ufficio provinciale di: TORINO
Protocollo n:
Data :
Codice file PREGEO: 16.572.526

Pag. 1 di 15

Particelle

Comune: COLLEGNO Sez. Censuaria:
Foglio: 007B Particelle: 240,241,252,395,401,403,...

Firma delle parti o loro delegati

Il/i sottoscritto/i dichiara/no di essere a conoscenza del contenuto del presente atto di aggiornamento

FIBE S.R.L. CON SEDE IN TORINO C.F. 03984570014

Firma _____

Tecnico redattore

Tecnico: REMOLIF GIANFRANCO Qualifica: GEOMETRA
Provincia: TORINO N. iscrizione: 7612
Cod. Fisc.: RMLGFR62E17L013U

L'incarico è stato conferito con 1 lettera/e sottoscritta/e da tutti i titolari di diritti reali ed è stata conferita la delega alla rappresentanza nei confronti dell'Amministrazione Finanziaria.

luogo e data

timbro e firma

Attestazione di avvenuto deposito

Si attesta che il presente atto di aggiornamento catastale è stato depositato presso questo Comune ai sensi del DPR 380/2001, art. 30, comma 5.

luogo e data

timbro e firma

(*) Tale soggetto assume l'obbligo della conservazione dell'originale cartaceo del presente documento e di tutti i suoi allegati, come previsto dall'articolo 7 del Provvedimento 22/03/2005 del Direttore dell'Agenzia del territorio, pubblicato sulla G.U. n. 70 del 25/3/2005.

Dati generali del tipo

Comune:	COLLEGGNO	Sez. Censuaria:	
Foglio:	007B	Particelle:	240, 241, 252, 395, 401, 403, ...
Tecnico:	REMOLIF GIANFRANCO	Qualifica:	GEOMETRA
Provincia:	TORINO	N. iscrizione:	7612

Modello censuario
Mappale

Operazione	Identificativo						Superficie			Dati Censuari		Lotti		
	Sezione	Foglio	Originale		Provvisorio	Proposto	m ²			Natura	Qualità	Classe	Provvisorio	Proposto
			principale	sub			ha	a	Ca					
O		007B	240	000			00000	05	50	SN	282			
S		007B	240	000			00000	00	00		000		A	AAA
O		007B	241	000			00000	05	84	SN	282			
S		007B	241	000			00000	00	00		000		A	AAA
O		007B	252	000			00000	01	75	SN	282			
S		007B	252	000			00000	00	00		000		A	AAA
O		007B	395	000			00000	01	32	SN	282			
S		007B	395	000			00000	00	00		000		A	AAA
O		007B	401	000			00000	01	20	SN	350			
S		007B	401	000			00000	00	00		000		A	AAA
O		007B	403	000			00000	01	21	SN	282			
S		007B	403	000			00000	00	00		000		A	AAA
O		007B	404	000			00000	01	04	SN	282			
S		007B	404	000			00000	00	00		000		A	AAA
O		007B	584	000			00000	11	43	SN	282			
S		007B	584	000			00000	00	00		000		A	AAA
O		007B	705	000			00000	17	77	SN	282			
S		007B	705	000			00000	00	00		000			
C		007B		000	a	AAA	00000	17	77	SN	282		A	AAA
O		007B	250	000			00000	01	81	SN	282			

Ufficio provinciale di: TORINO

Protocollo n:

Data:

Codice file PREGEO: 16.572.526

Pag. 3 di 15

Dati generali del tipo

Comune: COLLEGNO

Foglio: 007B

Tecnico: REMOLIF GIANFRANCO

Provincia: TORINO

Sez. Censuaria:

Particelle: 240, 241, 252, 395, 401, 403, ...

Qualifica: GEOMETRA

N. iscrizione: 7612

Modello censuario
Mappale

Operazione	Identificativo						Superficie			Dati Censuari		Lotti		
	Sezione	Foglio	Originale		Provvisorio	Proposto	M ²			Qualità	Classe	Provvisorio	Proposto	
			principale	sub			ha	a	Ca					Natura
S		007B	250	000			00000	00	00		000		B	BBB
O		007B	2788	000			00000	00	25	SN	282			
S		007B	2788	000			00000	00	00		000		B	BBB
O		007B	2791	000			00000	04	55	SN	282			
S		007B	2791	000			00000	00	00		000		B	BBB
O		007B	2793	000			00000	01	94	SN	001	3		
S		007B	2793	000			00000	00	00		000			
C		007B		000	b	BBB	00000	01	94	SN	282		B	BBB
O		007B	411	000			00000	06	49	SN	282			
S		007B	411	000			00000	00	00		000			
C		007B		000	a	CCC	00000	06	49	SN	282			
O		007B	2068	000			00000	02	47	SN	282			
S		007B	2068	000			00000	00	00		000			
C		007B		000	a	DDD	00000	02	47	SN	282			



Ufficio provinciale di: TORINO

Protocollo n:

Data :

Codice file PREGEO: 16.572.526

Pag. 4 di 15

Dati generali del tipo

Comune: COLLEGNO

Foglio: 007B

Tecnico: REMOLIF GIANFRANCO

Provincia: TORINO

Sez. Censuaria:

Particelle: 240, 241, 252, 395, 401, 403, ...

Qualifica: GEOMETRA

N. iscrizione: 7612

Modello censuario

Frazionamento

Operazione	Identificativo						Superficie			Dati Censuari			Lotti	
	Sezione	Foglio	Originale		Provvisorio	Proposto	M ²			Natura	Qualità	Classe	Provvisorio	Proposto
			principale	sub			ha	a	ca					
O		007B	AAA	000			00000	47	06	SN	282			
S		007B	AAA	000			00000	00	00		000			
C		007B		000	a	EEE	00000	31	50	SN	000			
C		007B		000	b	FFF	00000	15	56	SN	000			

Informazioni Complementari



Ufficio provinciale di: TORINO

Protocollo n:

Data :

Codice file PREGEO: 16.572.526

Pag. 5 di 15

Dati generali del tipo

Comune: COLLEGNO

Foglio: 007B

Tecnico: REMOLIF GIANFRANCO

Provincia: TORINO

Sez. Censuaria:

Particelle:

Qualifica:

N. iscrizione:

240, 241, 252, 395, 401, 403, ...

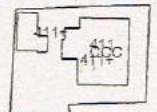
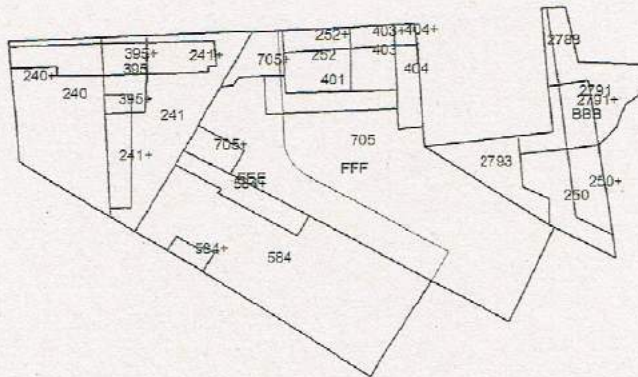
GEOMETRA

7612

Proposta di aggiornamento cartografico: Rappresentazione grafica

I punti di appoggio e le nuove linee da introdurre in mappa sono descritte nel LIBRETTO DELLE MISURE

Scala 1 : 1500





Ufficio provinciale di: TORINO

Protocollo n:

Data:

Codice file PRGEO: 16.572.526

Pag. 6 di 15

Dati generali del tipo

Comune:	COLLEGNO	Sez. Censuaria:	
Foglio:	007B	Particelle:	240, 241, 252, 395, 401, 403, ...
Tecnico:	REMOLIF GIANFRANCO	Qualifica:	GEOMETRA
Provincia:	TORINO	N. iscrizione:	7612

Proposta di aggiornamento cartografico: Rappresentazione alfa-numerica

Estratto di mappa

Rilasciato dall'UP di TORINO

Protocollo: TO0211478/2009 Data: 01/04/2009 Codice Riscontro: 77200050576575

8|1*|-1615.003|-918.226|
 8|2*|-1601.190|-910.224|
 8|3*|-1598.216|-908.501|
 8|4*|-1592.938|-905.634|
 8|5*|-1591.111|-904.641|
 8|6*|-1585.206|-901.260|
 8|7*|-1573.775|-894.798|
 8|8*|-1573.637|-897.703|
 8|9*|-1574.430|-916.010|
 8|10*|-1575.952|-916.020|
 8|11*|-1582.495|-916.065|
 8|12*|-1590.341|-916.118|
 8|13*|-1590.429|-918.999|
 8|14*|-1590.587|-924.208|
 8|15*|-1610.212|-923.174|
 8|16*|-1612.010|-923.083|
 8|17*|-1612.336|-922.487|
 8|18*|-1613.999|-919.830|
 8|19*|-1582.151|-903.479|
 8|20*|-1580.833|-903.570|
 8|21*|-1580.862|-902.102|
 8|22*|-1575.529|-902.495|
 8|23*|-1610.029|-919.009|
 8|24*|-1629.290|-895.435|
 8|25*|-1629.517|-895.083|
 8|26*|-1640.149|-878.519|
 8|27*|-1641.535|-876.359|
 8|28*|-1644.871|-871.161|
 8|29*|-1640.014|-868.088|
 8|30*|-1630.875|-862.304|
 8|31*|-1625.149|-858.681|
 8|32*|-1611.738|-883.489|
 8|33*|-1603.193|-899.295|
 8|34*|-1618.474|-912.471|
 8|35*|-1618.849|-911.856|
 8|36*|-1622.424|-905.996|
 8|37*|-1623.280|-904.680|
 8|38*|-1619.472|-902.450|
 8|39*|-1618.057|-904.604|
 8|40*|-1618.939|-905.135|
 8|41*|-1615.879|-910.025|
 8|42*|-1606.216|-901.210|
 8|43*|-1607.054|-901.714|
 8|44*|-1615.964|-885.798|
 8|45*|-1692.707|-732.333|
 8|46*|-1692.766|-730.775|
 8|47*|-1692.839|-728.493|
 8|48*|-1692.883|-727.120|
 8|49*|-1693.177|-719.419|
 8|50*|-1693.207|-718.613|
 8|51*|-1693.294|-716.332|

Ufficio provinciale di: TORINO

Protocollo n:

Data:

Codice file PREGEO: 16.572.526

Pag. 7 di 15

Dati generali del tipo

Comune:	COLLEGNO	Sez. Censuaria:	
Foglio:	007B	Particelle:	240, 241, 252, 395, 401, 403, ...
Tecnico:	REMOLIF GIANFRANCO	Qualifica:	GEOMETRA
Provincia:	TORINO	N. iscrizione:	7612

Proposta di aggiornamento cartografico: Rappresentazione alfa-numerica

8|52%|-1678.282|-715.655|
8|53%|-1678.831|-727.969|
8|54%|-1678.983|-731.984|
8|55%|-1684.996|-719.185|
8|56%|-1684.584|-727.905|
8|57%|-1590.712|-892.087|
8|58%|-1589.581|-865.548|
8|59%|-1585.748|-865.603|
8|60%|-1586.085|-874.981|
8|61%|-1586.395|-888.165|
8|62%|-1582.889|-888.407|
8|63%|-1583.012|-892.512|
8|64%|-1600.548|-941.819|
8|65%|-1600.969|-941.155|
8|66%|-1586.722|-924.402|
8|67%|-1582.728|-924.603|
8|68%|-1576.231|-924.930|
8|69%|-1574.857|-924.999|
8|70%|-1575.710|-943.845|
8|71%|-1576.820|-943.752|
8|72%|-1581.229|-943.383|
8|73%|-1590.511|-942.605|
8|74%|-1580.946|-934.073|
8|75%|-1582.984|-933.951|
8|76%|-1576.570|-866.028|
8|77%|-1572.175|-866.231|
8|78%|-1572.682|-875.169|
8|79%|-1577.147|-875.106|
8|80%|-1573.463|-888.910|
8|81%|-1578.005|-888.590|
8|82%|-1593.718|-865.267|
8|83%|-1593.319|-860.326|
8|84%|-1576.289|-861.618|
8|85%|-1571.932|-861.949|
8|86%|-1594.802|-832.668|
8|87%|-1568.687|-834.974|
8|88%|-1568.737|-836.101|
8|89%|-1574.789|-835.527|
8|90%|-1585.115|-834.639|
8|91%|-1597.998|-830.960|
8|92%|-1597.256|-824.613|
8|93%|-1593.451|-821.104|
8|94%|-1588.739|-819.247|
8|95%|-1586.760|-816.350|
8|96%|-1584.812|-815.864|
8|97%|-1580.526|-814.848|
8|98%|-1579.997|-828.662|
8|99%|-1568.515|-831.134|
8|100%|-1586.589|-834.512|
8|101%|-1594.468|-833.775|
8|102%|-1595.253|-840.952|
8|103%|-1599.003|-840.573|
8|104%|-1584.250|-826.561|
8|105%|-1583.891|-826.921|
8|106%|-1585.184|-832.613|
8|107%|-1605.744|-839.909|

Ufficio provinciale di: TORINO

Protocollo n:

Data :

Codice file PREGEO: 16.572.526

Pag. 8 di 15

Dati generali del tipo

Comune:	COLLEGNO	Sez. Censuaria:	
Foglio:	007B	Particelle:	240, 241, 252, 395, 401, 403, ..
Tecnico:	REMOLIF GIANFRANCO	Qualifica:	GEOMETRA
Provincia:	TORINO	N. iscrizione:	7612

Proposta di aggiornamento cartografico: Rappresentazione alfa-numerica

```

8|108*|-1597.340|-860.021|
8|109*|-1613.711|-834.539|
8|110*|-1608.317|-834.543|
8|111*|-1630.723|-848.217|
8|112*|-1633.643|-842.734|
8|113*|-1614.173|-833.503|
8|114*|-1613.890|-834.060|
8|115*|-1598.304|-896.473|
8|116*|-1584.875|-898.803|
8|117*|-1593.286|-897.755|
8|118*|-1651.042|-714.590|
8|119*|-1643.100|-714.246|
8|120*|-1641.006|-714.155|
8|121*|-1631.088|-713.623|
8|122*|-1631.221|-717.812|
8|123*|-1631.438|-724.687|
8|124*|-1632.097|-740.799|
8|125*|-1640.042|-741.260|
8|126*|-1653.889|-742.065|
8|127*|-1653.515|-730.071|
8|128*|-1651.519|-730.129|
8|129*|-1640.516|-731.508|
8|130*|-1642.255|-731.563|
8|131*|-1642.262|-728.291|
8|132*|-1647.478|-728.405|
8|133*|-1647.654|-718.331|
8|134*|-1634.002|-717.789|
8|135*|-1633.774|-727.863|
8|136*|-1635.922|-727.970|
8|137*|-1635.916|-730.833|
8|138*|-1638.166|-730.838|
8|139*|-1638.267|-731.452|
8|140*|-1632.621|-740.440|
8|141*|-1640.496|-740.662|
8|142*|-1640.505|-736.418|
8|143*|-1640.914|-736.521|
8|144*|-1640.919|-734.475|
8|145*|-1637.391|-734.314|
8|146*|-1637.386|-736.513|
8|147*|-1632.733|-736.298|
8|148*|-1615.750|-821.843|
8|149*|-1620.442|-821.140|
8|150*|-1612.059|-829.147|
8|151*|-1586.718|-918.997|
7|19|1*|2*|3*|4*|5*|6*|7*|8*|9*|10*|NC|241|241|569|
7|0|11*|12*|13*|14*|15*|16*|17*|18*|1*|NC|
7|7|10*|11*|19*|20*|21*|22*|10*|NC|241+|241+|89|
7|5|13*|14*|15*|23*|13*|NC|241+|241+|92|
7|18|24*|25*|26*|27*|28*|29*|30*|31*|32*|33*|NC|584|584|1193|
7|0|3*|2*|1*|34*|35*|36*|37*|24*|NC|
7|8|35*|36*|37*|38*|39*|40*|41*|35*|NC|584+|584+|32|
7|8|32*|33*|3*|2*|42*|43*|44*|32*|NC|584+|584+|121|
7|11|45*|46*|47*|48*|49*|50*|51*|52*|53*|54*|NC|2068|2068|232|
7|0|45*|NC|
7|10|53*|54*|45*|46*|47*|48*|49*|55*|56*|53*|NC|2068+|2068+|130|
7|8|57*|58*|59*|60*|61*|62*|63*|57*|NC|401|401|121|

```

Ufficio provinciale di: TORINO

Protocollo n:

Data:

Codice file PREGEO: 16.572.526

Pag. 9 di 15

Dati generali del tipo

Comune:	COLLEGNO	Sez. Censuaria:	
Foglio:	007B	Particelle:	240, 241, 252, 395, 401, 403, ..
Tecnico:	REMOLIF GIANFRANCO	Qualifica:	GEOMETRA
Provincia:	TORINO	N. iscrizione:	7612

Proposta di aggiornamento cartografico: Rappresentazione alfa-numerica

7|14|64%|65%|16%|15%|14%|66%|67%|68%|69%|70%|NC|240|240|571|
7|0|71%|72%|73%|64%|NC|
7|7|67%|68%|71%|72%|74%|75%|67%|NC|240+|240+|102|
7|7|59%|76%|77%|78%|79%|60%|59%|NC|403|403|124|
7|5|76%|77%|78%|79%|75%|NC|403+|403+|40|
7|8|80%|81%|62%|61%|60%|79%|78%|80%|NC|252|252|177|
7|5|79%|78%|80%|81%|79%|NC|252+|252+|61|
7|9|77%|76%|59%|58%|82%|83%|84%|85%|77%|NC|404|404|100|
7|5|84%|85%|77%|76%|84%|NC|404+|404+|19|
7|6|86%|87%|88%|89%|90%|86%|NC|2788|2788|25|
7|17|91%|92%|93%|94%|95%|96%|97%|98%|99%|87%|NC|2791|2791|338|
7|0|86%|90%|100%|101%|102%|103%|91%|NC|
7|7|91%|92%|104%|105%|86%|106%|91%|NC|2791+|2791+|84|
7|7|107%|103%|102%|108%|109%|110%|107%|NC|2793|2793|173|
7|23|5%|4%|3%|33%|32%|31%|111%|112%|113%|114%|NC|705|705|1709|
7|0|109%|108%|83%|82%|58%|57%|53%|62%|81%|80%|NC|
7|0|7%|6%|5%|NC|
7|5|3%|33%|115%|4%|3%|NC|705+|705+|61|
7|9|63%|62%|81%|80%|7%|6%|116%|117%|63%|NC|705+|705+|87|
7|12|118%|119%|120%|121%|122%|123%|124%|125%|126%|127%|NC|411|411|565|
7|0|128%|118%|NC|
7|12|129%|130%|131%|132%|133%|134%|135%|136%|137%|138%|NC|411+|411+|158|
7|0|139%|129%|NC|
7|9|140%|141%|142%|143%|144%|145%|146%|147%|140%|NC|411+|411+|40|
7|11|148%|92%|91%|103%|107%|110%|109%|114%|113%|149%|NC|250|250|266|
7|0|148%|NC|
7|5|148%|92%|91%|150%|148%|NC|250+|250+|108|
7|11|14%|13%|12%|11%|10%|9%|69%|68%|67%|66%|NC|395|395|135|
7|0|14%|NC|
7|5|68%|67%|11%|10%|68%|NC|395+|395+|57|
7|5|66%|14%|13%|151%|66%|NC|395+|395+|20|

Estratto di mappa aggiornato

8|4901*|-1573.496|-889.534|
8|6101*|-1625.149|-858.681|
8|6102*|-1619.164|-855.282|
8|6103*|-1615.905|-861.192|
8|6104*|-1610.456|-871.087|
8|6105*|-1605.008|-880.982|
8|6106*|-1604.267|-882.474|
8|6107*|-1603.670|-883.567|
8|6108*|-1603.001|-884.553|
8|6109*|-1601.973|-885.758|
8|6110*|-1601.165|-886.529|
8|6111*|-1599.930|-887.367|
8|6112*|-1598.521|-888.011|
8|6113*|-1597.370|-888.336|
8|6114*|-1595.848|-888.523|
8|6115*|-1582.980|-889.100|
8|1001#|-1590.570|-888.759|
8|1002#|-1582.910|-889.103|
7|11|45%|46%|47%|48%|49%|50%|51%|52%|53%|54%|NC|DDD|2068|232|

Ufficio provinciale di: TORINO

Protocollo n:

Data:

Codice file PREGEO: 16.572.526

Pag. 10 di 15

Dati generali del tipo

Comune:	COLLEGNO	Sez. Censuaria:	
Foglio:	007B	Particelle:	240, 241, 252, 395, 401, 403, ...
Tecnico:	REMOLIF GIANFRANCO	Qualifica:	GEOMETRA
Provincia:	TORINO	N. iscrizione:	7612

Proposta di aggiornamento cartografico: Rappresentazione alfa-numerica

7|0|45%|NC|
7|12|118%|119%|120%|121%|122%|123%|124%|125%|126%|127%|NC|CCC|411|565|
7|0|128%|118%|NC|
7|44|4901*|7%|8%|9%|69%|70%|71%|72%|73%|64%|NC|BEE|584|3145|
7|0|65%|16%|17%|18%|1%|34%|35%|36%|37%|24%|NC|
7|0|25%|26%|27%|28%|29%|30%|6101*|NC|
7|0|6102*|6103*|6104*|6105*|6106*|6107*|6108*|6109*|6110*|6111*|RC|
7|0|6112*|6113*|6114*|1001#|6115*|1002#|4901*|RC|
7|31|77%|78%|80%|4901*|NC|FFF|705|1554|
7|0|1002#|6115*|1001#|6114*|6113*|6112*|6111*|6110*|6109*|6108*|RC|
7|0|6107*|6106*|6105*|6104*|6103*|6102*|6101*|RC|
7|0|111%|112%|113%|114%|109%|108%|83%|84%|85%|77%|NC|
7|22|92%|93%|94%|95%|96%|97%|98%|99%|87%|88%|NC|BBB|2791|802|
7|0|89%|90%|100%|101%|102%|108%|109%|114%|113%|149%|NC|
7|0|148%|92%|NC|

Ufficio provinciale di: TORINO

Protocollo n:

Data:

Codice file PREGEO: 16.572.526

Pag. 11 di 15

Dati generali del tipo

Comune:	COLLEGGNO	Sez. Censuaria:	
Foglio:	007B	Particelle:	240, 241, 252, 395, 401, 403, ...
Tecnico:	REMOLIF GIANFRANCO	Qualifica:	GEOMETRA
Provincia:	TORINO	N. iscrizione:	7612

0|30032009|2|C860|007B|240,241,250,252,395,401,403|REMOLIF GIANFRANCO|GEOMETRA|TORINO|
 9|304|10|20|-846|9.00-G,Stda 3.13|FM|Nota: |
 6|segue particelle trattate 404,411,584,705,2068,2788,2791 e 2793|
 6|STRUMENTAZIONE: STAZIONE TOTALE WILD|
 6|TEODOLITE ELETTRONICO T2002, DIST. DI1600|
 1|3500|1.579|chiodo in acciaio con rondella|
 2|3400|0.0000|100.3200|185.558|1.295|chiodo in acciaio con rondella|
 2|6500|196.5913|100.5995|68.549|1.295|chiodo in acciaio con rondella|
 2|PF04/007B/C860|192.7020|97.4593|61.461|0.00|spigolo sud ovest fabbricato mapp. 2597|
 1|6500|1.580|chiodo in acciaio con rondella|
 2|3500|0.0000|99.9398|68.546|1.295|chiodo in acciaio con rondella|
 2|PF04/007B/C860|30.4618|78.4033|8.659|0.0000|spigolo sud ovest fabbricato mapp. 2597|
 1|3400|1.584|chiodo in acciaio con rondella|
 2|3500|0.0000|99.8785|185.555|1.295|chiodo in acciaio con rondella|
 2|PF04/007A/C860|124.5929|99.8335|61.358|1.295|spigolo sud ovest fabbricato mapp.337|
 2|3900|95.3990|99.8761|64.727|1.295|chiodo in acciaio con rondella|
 1|3900|1.595|chiodo in acciaio con rondella|
 2|3400|0.0000|100.5058|64.731|1.495|chiodo in acciaio con rondella|
 2|PF04/007A/C860|321.8455|100.5738|28.832|1.295|spigolo sud ovest fabbricato mapp.337|
 1|3400|1.621|chiodo in acciaio con rondella|
 2|3500|0.0000|99.7983|185.556|1.591|chiodo in acciaio con rondella|
 2|3200|92.3766|99.6135|170.814|1.595|chiodo in acciaio con rondella|
 1|3200|1.603|chiodo in acciaio con rondella|
 2|3400|0.0000|100.5135|170.813|1.295|chiodo in acciaio con rondella|
 2|3000|199.5386|99.7900|97.458|1.605|chiodo in acciaio con rondella|
 1|3200|1.587|chiodo in acciaio con rondella|
 2|3000|0.0000|99.9799|97.458|1.295|chiodo in acciaio con rondella|
 2|PF09/0110/C860|20.3277|99.7232|122.259|1.295|spigolo sud est fabbricato mapp. 851|
 2|3201|223.4005|13.828|filo fabbricato su linea confine|
 1|3000|1.610|chiodo in acciaio con rondella|
 2|3200|0.0000|100.4179|97.459|1.295|spigolo sud est fabbricato mapp. 851|
 2|PF09/0110/C860|271.2483|99.7343|42.656|1.295|spigolo sud est fabbricato mapp. 851|
 2|3001|16.1582|27.264|spigolo fabbricato|
 1|3200|1.603|chiodo in acciaio con rondella|
 2|3400|0.0000|100.5135|170.813|1.295|chiodo in acciaio con rondella|
 2|3000|199.5386|99.7900|97.458|1.605|chiodo in acciaio con rondella|
 1|3000|1.628|chiodo in acciaio con rondella|
 2|3200|0.0000|100.4328|97.457|1.295|chiodo in acciaio con rondella|
 2|4700|59.1711|101.4959|26.676|1.295|chiodo in acciaio con rondella|
 1|4700|1.590|chiodo in acciaio con rondella|
 2|3000|0.0000|100.0150|26.672|1.295|chiodo in acciaio con rondella|
 2|6700|254.2944|99.9660|135.742|2.145|chiodo in acciaio con rondella|
 2|PF01/007B/C860|257.4103|99.4191|115.613|2.890|spigolo sud est fabbricato mapp.1471|
 1|6700|1.607|chiodo in acciaio con rondella|
 2|4700|0.0000|99.5245|135.740|2.145|chiodo in acciaio con rondella|
 2|PF01/007B/C860|382.6640|100.2111|21.045|1.295|spigolo sud est fabbricato mapp.1471|
 1|3200|1.596|chiodo in acciaio con rondella|
 2|3000|0.0000|97.457|chiodo in acciaio con rondella|
 2|4900|2.5734|100.6086|20.815|1.295|chiodo in acciaio con rondella|
 1|4900|1.624|chiodo su fabbricato|
 2|3200|0.0000|101.3213|20.820|1.295|chiodo in acciaio con rondella|
 2|4901|48.6079|8.425|int.filo fabbr. nuova linea dividente|
 2|4902|93.0754|6.105|spigolo fabbricato|



Ufficio provinciale di: TORINO

Protocollo n:

Data:

Codice file PREGEO: 16.572.526

Pag. 12 di 15

Dati generali del tipo

Comune:	COLLEGNO	Sez. Censuaria:	
Foglio:	007B	Particelle:	240, 241, 252, 395, 401, 403, ...
Tecnico:	REMOLIF GIANFRANCO	Qualifica:	GEOMETRA
Provincia:	TORINO	N. iscrizione:	7612

2|6000|127.3400|102.5836|23.323|1.295|picchetto in legno con chiodo|
1|6000|1.566|picchetto in legno con chiodo|
2|4900|0.0000|99.0530|23.323|1.295|chiodo in acciaio con rondella|
2|6100|86.2067|100.7575|38.563|1.295|picchetto in legno con chiodo|
2|6001|51.0213|99.7628|17.850|spigolo fabbricato|
1|6100|1.405|picchetto in legno con chiodo|
2|6000|0.0000|99.8740|38.561|1.295|picchetto in legno con chiodo|
2|6200|322.3924|101.0576|31.446|1.295|picchetto in legno con chiodo|
2|6101|272.3982|30.249|int. mezzeria muri recinzione|
2|6102|258.4532|25.435|picchetto in ferro|
2|6103|270.4249|20.256|c.s.|
2|6104|306.8968|14.689|c.s.|
2|6105|353.1454|16.530|c.s.|
2|6106|358.2616|17.466|c.s.|
2|6107|361.8373|18.195|c.s.|
2|6108|365.2277|18.850|c.s.|
2|6109|369.7062|19.657|c.s.|
2|6110|372.8422|20.183|c.s.|
2|6111|377.1385|20.743|c.s.|
2|6112|381.6586|21.180|c.s.|
2|6113|385.1727|21.414|c.s.|
2|6114|389.7098|99.9833|21.579|1.40|c.s.|
2|6115|22.9816|25.892|chiodo su fabbricato|
2|6116|196.6139|7.615|int. mezzerie muretto recinzione|
2|6117|219.6660|37.440|int. mezz.m.recinz. f.est. m.rec. 1. est|
1|6200|1.615|picchetto in legno con chiodo|
2|6100|0.0000|31.444|picchetto in legno con chiodo|
2|6000|329.5935|40.495|picchetto in legno con chiodo|
2|6201|132.6800|24.479|int. mezzeria muri recinzione|
2|6203|112.5986|35.846|spigolo fabbricato|
6|CONTORNO NUOVA LINEA DIVIDENTE|
7|16|6101|6102|6103|6104|6105|6106|6107|6108|6109|6110|RC|
7|0|6111|6112|6113|6114|6115|4901|RC|
6|PUNTI DI APPOGGIO|
7|1|3001|PV|
7|1|3201|PV|
7|1|4902|PV|
7|1|6001|PV|
7|1|6201|PV|
7|1|6203|PV|
7|1|6116|PV|
7|1|6117|PV|
8|PF01/007B/C860|-1704.858000|-977.987000|50|spigolo sud-est di fabbricato mappale 1471|
8|PF01/007B/C860|212.174000|04|base spigolo fabbricato su marciapiede|
8|PF09/0110/C860|-1532.801000|-992.669000|50|spigolo sud-est di fabbricato mappale 851|
8|PF09/0110/C860|286.456000|04|intersezione tra muro perimetrale e asfalto marciapiede|
8|PF04/007A/C860|-1533.883000|-756.023000|50|spigolo sud-ovest di fabbricato mappale 336|
8|PF04/007A/C860|211.767000|04|intersezione spigolo fabbricato su marciapiede|
8|PF04/007B/C860|-1808.095000|-715.840000|50|spigolo sud-ovest di fabbricato mappale 2597|
8|PF04/007B/C860|216.025000|04|intersezione spigolo fabbricato con intradosso solaio di copertura|

Ufficio provinciale di: TORINO
Protocollo n:
Data :
Codice file PREGEO: 16.572.526

Pag. 13 di 15

Dati generali del tipo

Comune:	COLLEGNO	Sez. Censuaria:	
Foglio:	007B	Particelle:	240, 241, 252, 395, 401, 403, ...
Tecnico:	REMOLIF GIANFRANCO	Qualifica:	GEOMETRA
Provincia:	TORINO	N. iscrizione:	7612

A seguito di incarico professionale ricevuto dalla proprietà, SOCIETA' FI.BE S.R.L., inerente le particelle di cui trattasi per la redazione del Tipo di Aggiornamento (Frazionamento + Mappale) di cui la presente è parte integrante, si è provveduto al rilievo strumentale che è stato effettuato con una stazione totale Wild, composta da teodolite elettronico Theomat T2002 e Distanziometro DI1600, al fine di inserire in mappa C.T. la nuova linea dividente sulle p.lle 401 e 705, previa fusione con demolizione fabbricati dei mappali 240, 241, 252, 395, 401, 403, 404, 584 e 705, con identif.vo provvisorio AAA che viene poi frazionato e dal quale derivano le due nuove p.lle EEE e FFF, demolire i fabbricati delle particelle 411 e 2068 che assumono rispettivamente nuovo identif.vo CCC e DDD, demolire i fabbricati delle particelle 250 e 2791 che vengono fuse con le particelle 2788 e 2793 con nuovo identif.vo BBB. La poligonale si è sviluppata in funzione dei quattro punti fiduciali scelti, due dei quali P.F. 01 e 04 appartenenti al F. 7 all.B, P.F. 04 al Foglio 7 all.A e P.F. 09 al F. 11 del Comune di Collegno, già fissati con la nuova procedura di monografia da altri tecnici, per i quali si è verificata l'esatta corrispondenza fra lo stato di fatto e la rappresentazione grafica della mappa N.C.T., tutti i P.F. sono stati rilevati da due vertici della poligonale. I vertici della nuova linea dividente sono stati materializzati con picchetti in ferro. Le particelle non sono state interamente rilevate in quanto non materializzate in modo univoco sul terreno a meno di azioni di riconf.to non espressamente richieste dalla società committente. La superficie grafica delle particelle 411, 413 e 804 risulta fuori tolleranza e quindi si ripartiscono proporzionalmente le superfici derivanti. L'inserimento grafico delle nuove linee sulla proposta di aggiornamento, è stato effettuato con una sovrapposizione limitata ai punti di appoggio rilevati. Si dichiara di non essere a conoscenza di Tipi Mappali o di Frazionamenti inevasi inerenti le particelle trattate oggetto di nuovo atto di aggiornamento N.C.T.. Si richiede l'attribuzione dei nuovi numeri delle particelle derivate.

Ufficio provinciale di: TORINO

Protocollo n:

Data:

Codice file PREGEO: 16.572.526

Pag. 14 di 15

Dati generali del tipo

Comune: COLLEGNO

Foglio: 007B

Tecnico: REMOLIF GIANFRANCO

Provincia: TORINO

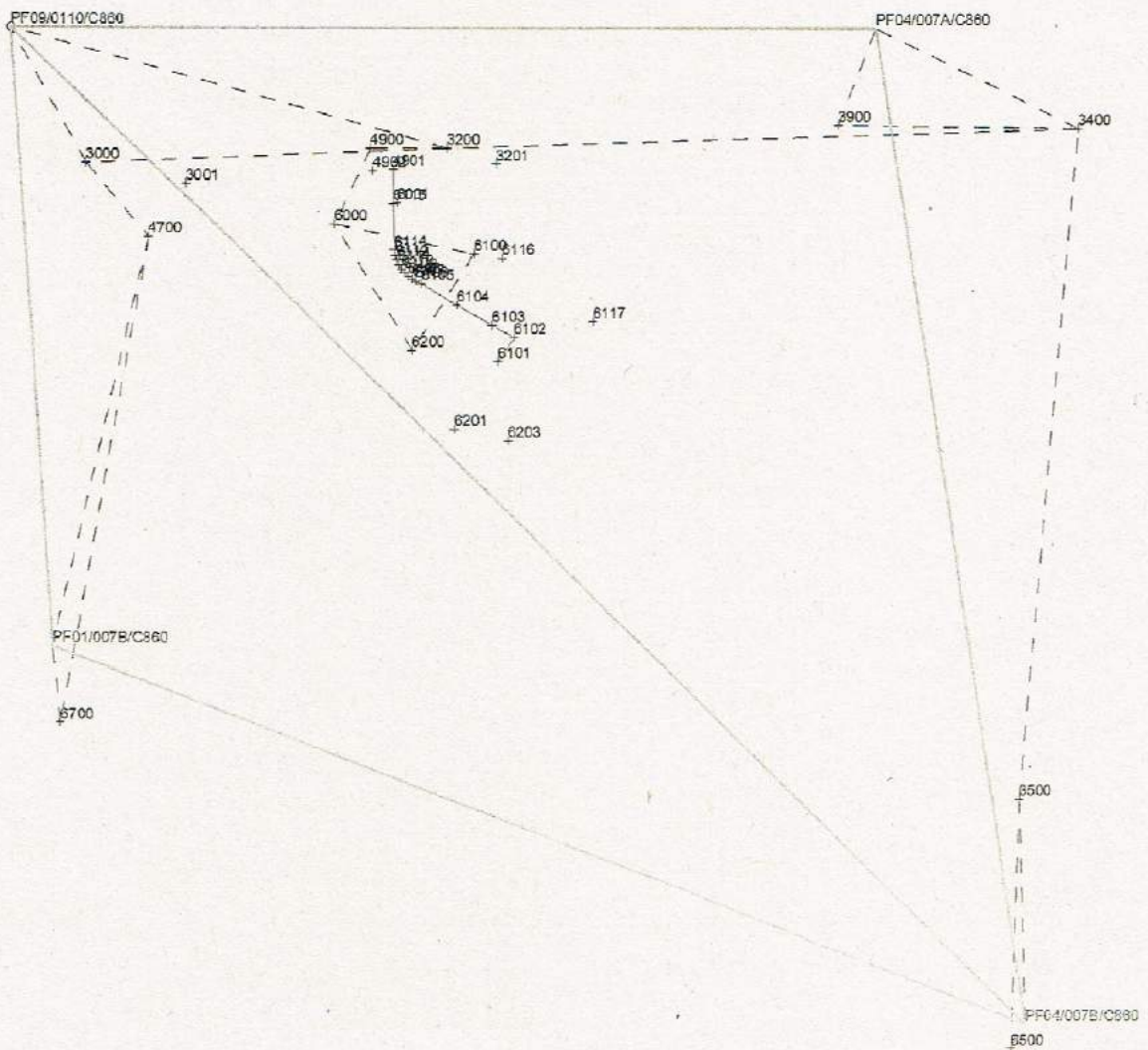
Sez. Censuaria:

Particelle: 240, 241, 252, 395, 401, 403, ...

Qualifica: GEOMETRA

N. iscrizione: 7612

Scala 1 : 2000





Ufficio provinciale di: TORINO

Protocollo n:

Data :

Codice file PREGEO: 16.572.526

Pag. 15 di 15

Dati generali del tipo

Comune: COLLEGNO

Foglio: 007B

Tecnico: REMOLIF GIANFRANCO

Provincia: TORINO

Sez. Censuaria:

Particelle: 240, 241, 252, 395, 401, 403, ...

Qualifica: GEOMETRA

N. iscrizione: 7612

Scala 1 : 2000

PF09/0110/C860

PF04/007A/C860

3000

3001

4700

6000

4900

4901

3200

3201

6005

6114

6108

6104

6103

6102

6101

6106

6108

6104

6103

6102

6101

6201

6203

3900

3400

PF01/007B/C860

6700

3500

PF04/007B/C860

6500

ALLEGATO C: DOCUMENTAZIONE FOTOGRAFICA.



FOTO 1



FOTO 2



FOTO 3



FOTO 4



FOTO 5



FOTO 6



FOTO 7



FOTO 8



FOTO 9



FOTO 10



FOTO 11



FOTO 12



FOTO 13



FOTO 14



FOTO 15



FOTO 16



FOTO 17



FOTO 18



FOTO 19



FOTO 20



FOTO 21