



Settore Pianificazione Territoriale - Ambiente - Edilità
 Piano Particolareggiato di Iniziativa Pubblica -
 Area compresa tra Corso Francia, Via Cefalonia, Via Isonzo e Via Piave.
 - PROGETTO DEFINITIVO -

Progetto:

Arch. Massimiliano Mantovani Zangarini
 Collaboratori:
 Arch. Chiara Morgagni
 Ing. Franco Gavinelli
 Studio SPE - Ing. Piero Neira, Ing. Bruno Sicca
 Ing. Fabrizio Raccagni
 Studi Topografici:
 Geom. Roberto Palma, Geom. Gianfranco Remolif
 Studi Geologici ed idrogeologici:
 Dott. Paolo Viglietti

Studio:
 Massimiliano Mantovani Zangarini architetti
 Via Almese n. 25 - 10093 Collegno (TO)
 tel.: 011 4159472 fax: 011 4010928
 mail: massimi.mantovani@tiscali.it



Studi preliminari ed assetto planivolumetrico:
 Arch. Giuseppe Malizia
 Settore Pianificazione Territoriale - Ambiente - Edilità
 Settore Lavori Pubblici

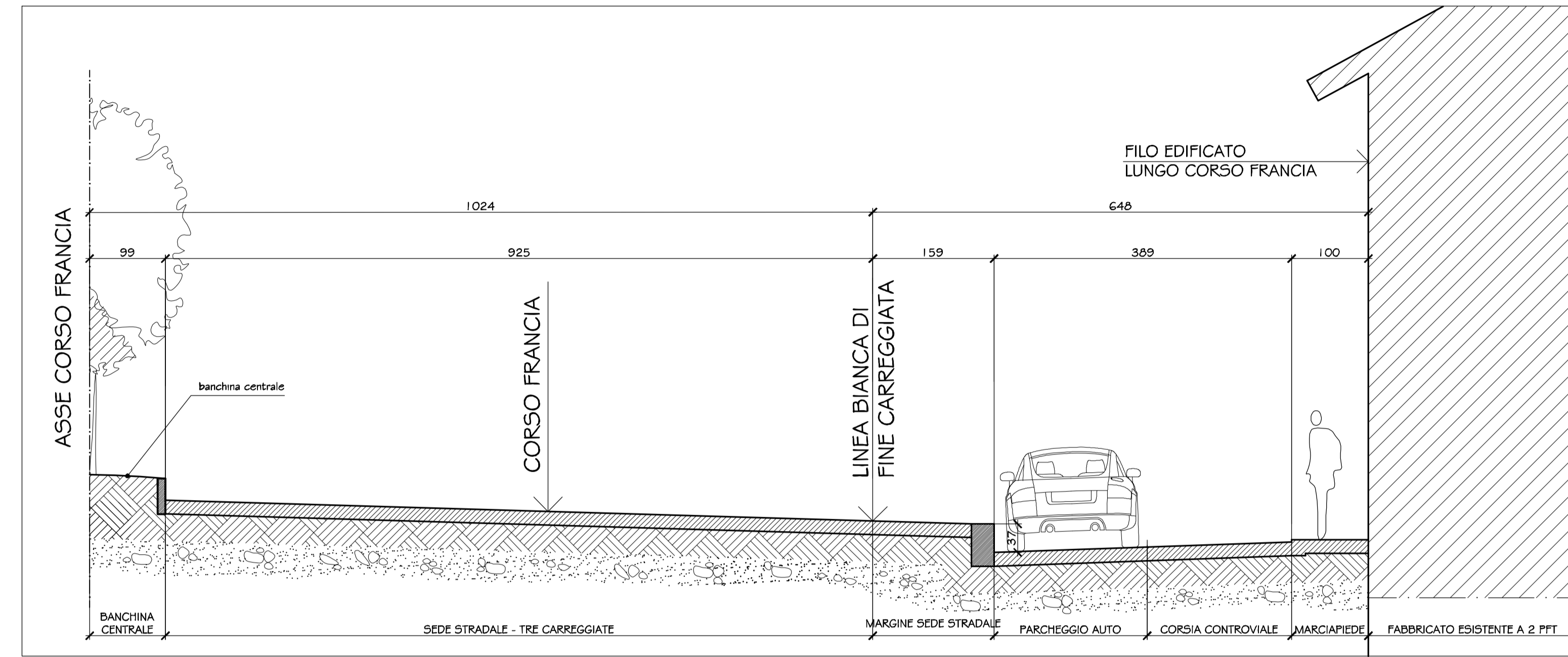
Supervisione tecnica:
 Settore Pianificazione Territoriale - Ambiente - Edilità

Il Responsabile del Procedimento:
 Dirigente settore Pianificazione Urbanistica - Ambiente - Edilità
 Arch. Lorenzo De Cristoforo

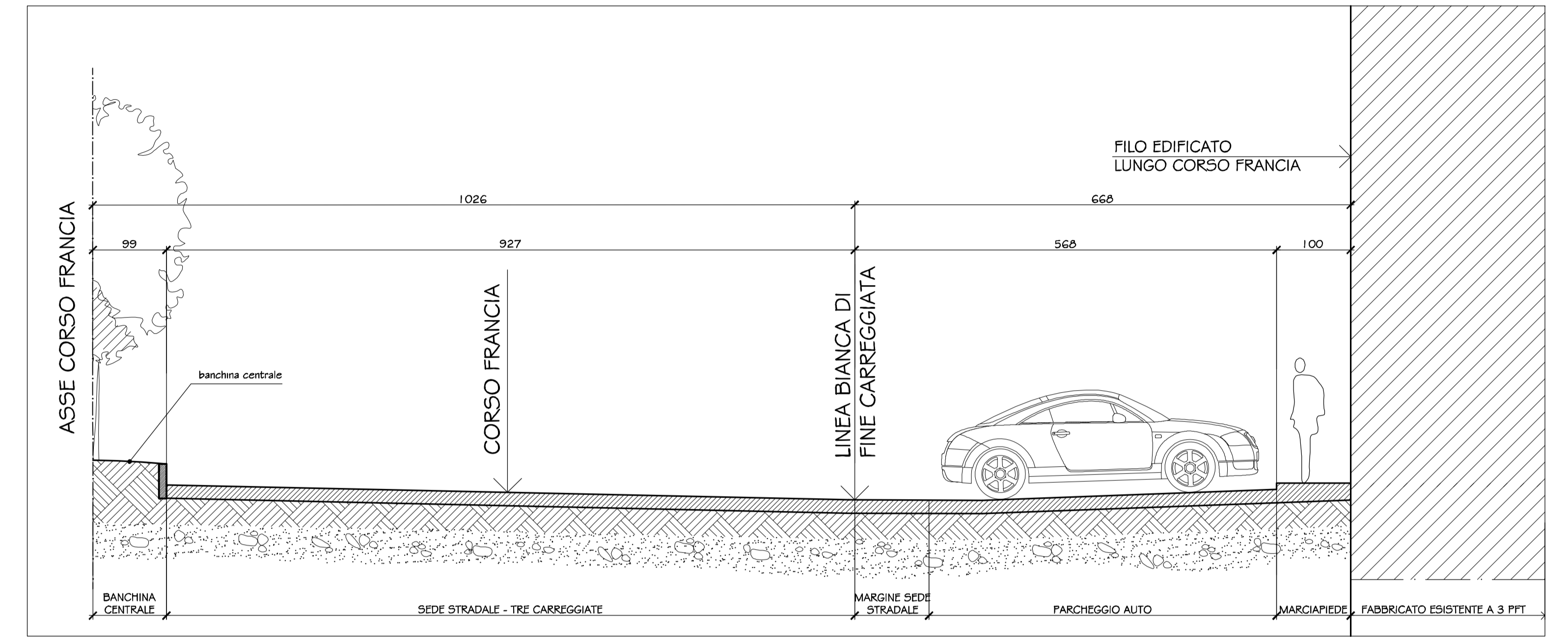
Il Direttore Generale:
 Dott. Angelo Tomarchio

Il Sindaco:
 Silvana Accossato

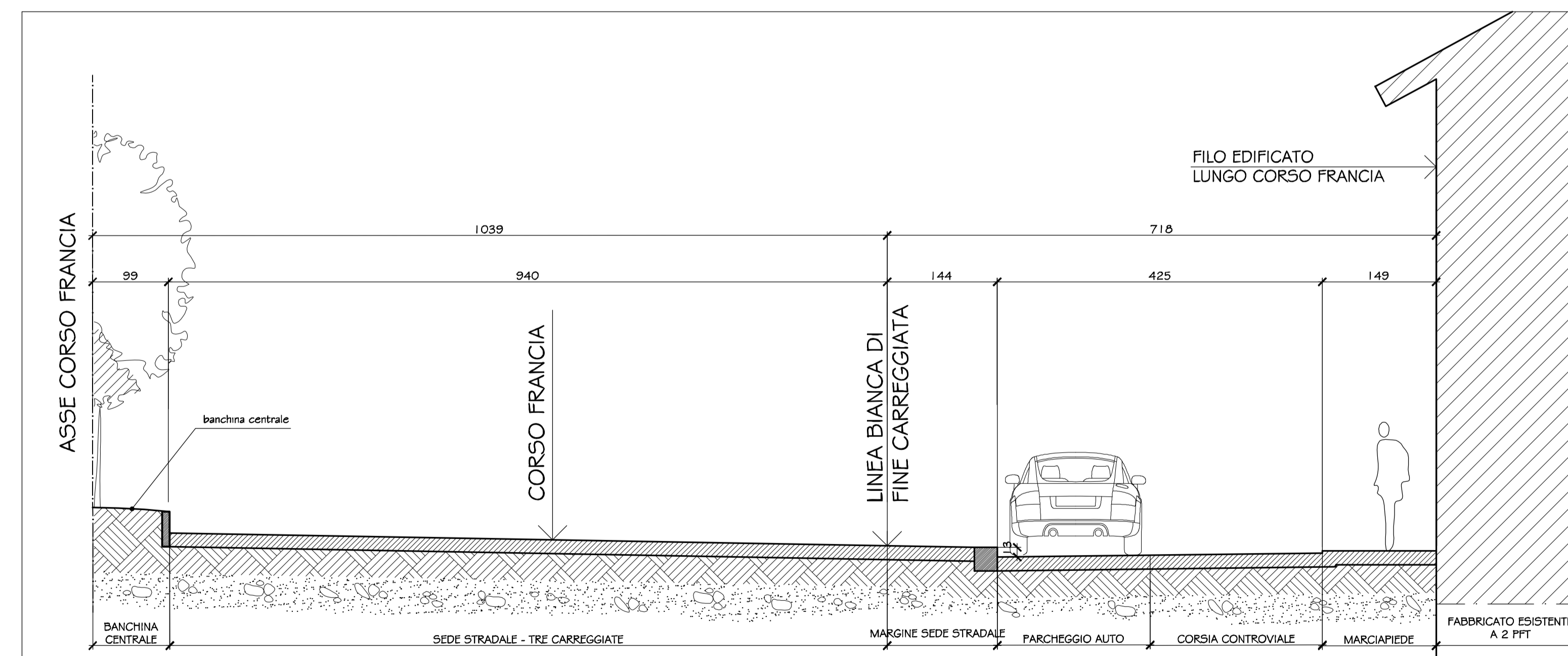
Elaborato n. 11
 VIABILITA': SEZIONI STRADALI ESISTENTI - CORSO FRANCIA
 SCALA 1:50



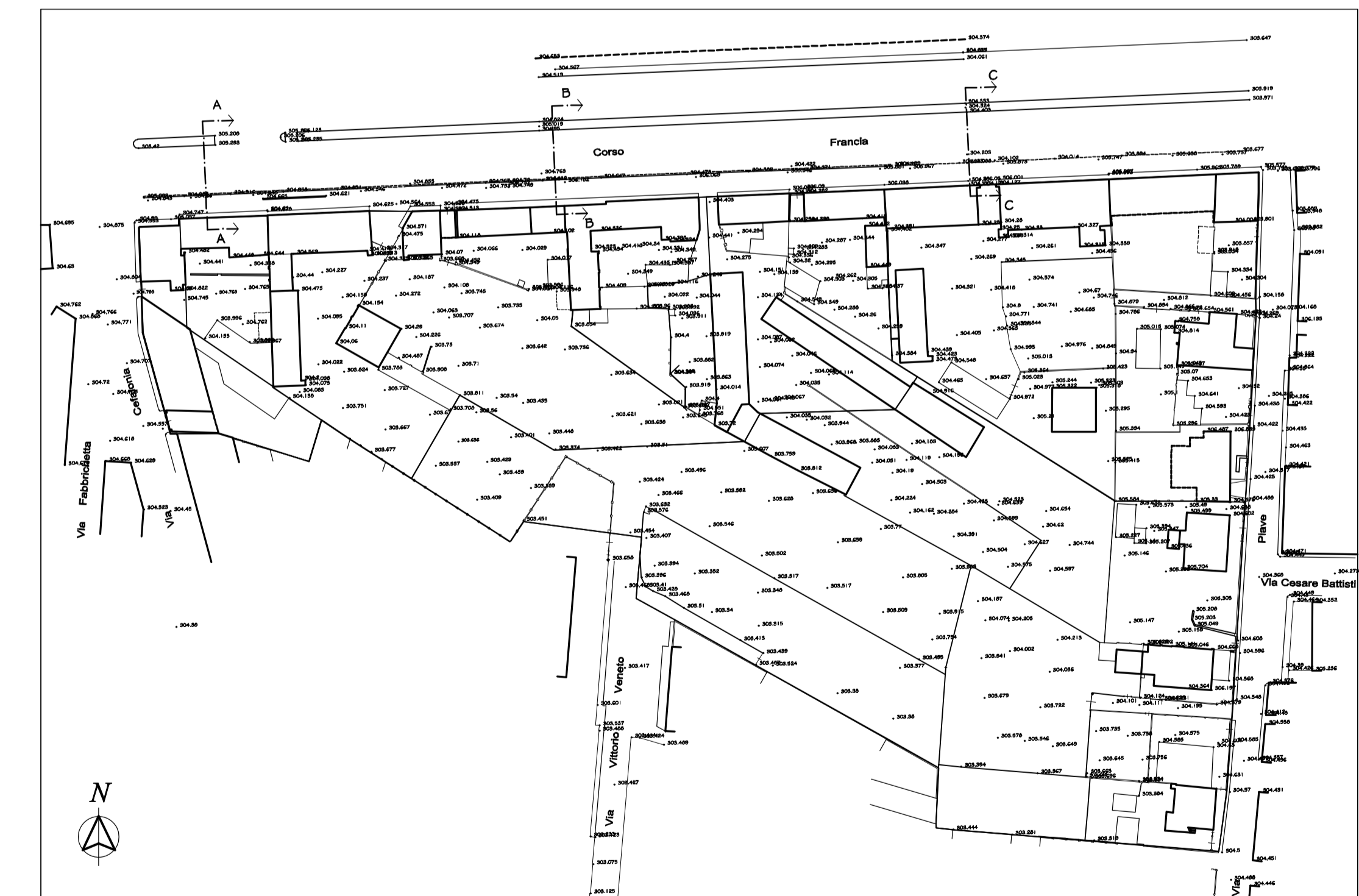
SEZIONE SCHEMATICA A-A - SCALA 1:50



SEZIONE SCHEMATICA C-C - SCALA 1:50



SEZIONE SCHEMATICA B-B - SCALA 1:50



RILIEVO DELL'AREA - SCALA 1:1000