



**Settore Pianificazione Territoriale - Ambiente - Edilità**  
**Piano Particolareggiato di Iniziativa Pubblica -**  
**Area compresa tra Corso Francia, Via Cefalonia, Via Isonzo e Via Piave.**  
**- PROGETTO DEFINITIVO -**

**Progetto:**

Arch. Massimiliano Mantovani Zangarini

**Studio:**

Massimiliano Mantovani Zangarini architetti  
 Via Almese n. 25 - 10093 Collegno (TO)  
 tel.: 011 4159472 fax: 011 4010928  
 mail: massimi.mantovani@tiscali.it

**Collaboratori:**  
 Arch. Chiara Morgagni  
 Ing. Franco Gavinelli  
 Studio SPE - Ing. Piero Neira, Ing. Bruno Sicca  
 Ing. Fabrizio Raccagni

**Studi Topografici:**  
 Geom. Roberto Palma, Geom. Gianfranco Remolif

**Studi Geologici ed idrogeologici:**  
 Dott. Paolo Viglietti



**Studi preliminari ed assetto planivolumetrico:**

Arch. Giuseppe Malizia  
 Settore Pianificazione Territoriale - Ambiente - Edilità  
 Settore Lavori Pubblici

**Supervisione tecnica:**  
 Settore Pianificazione Territoriale - Ambiente - Edilità




**Il Responsabile del Procedimento:**  
 Dirigente settore Pianificazione Urbanistica - Ambiente - Edilità  
 Arch. Lorenzo De Cristofaro

**Il Direttore Generale:**  
 Dott. Angelo Tomarchio

**Il Sindaco:**  
 Silvana Accossato

Elaborato n. 2  
**INDIVIDUAZIONE FABBRICATI E SPAZI NON COSTRUITI**  
**NEL TESSUTO EDILIZIO ESISTENTE - SCALA 1:1000**

**LEGENDA**

-  Perimetro di piano particolareggiato
-  Fabbricati - spazi costruiti
-  Spazi liberi - non costruiti

