CITTÀ DI COLLEGNO

Settore Pianificazione Territoriale - Ambiente - Edilità

Piano Particolareggiato di Iniziativa Pubblica -

Area compresa tra Corso Francia, Via Cefalonia, Via Isonzo e Via Piave.

- PROGETTO DEFINITIVO -

Progetto:
Arch. Massimiliano Mantovani Zangarini

Collaboratori:
Arch. Chiara Morgagni
Ing. Franco Gavinelli
Studio SPE - Ing. Piero Neira, Ing. Bruno Sicca
Ing. Fabrizio Raccagni

Studi Topografici:
Geom. Roberto Palma, Geom. Gianfranco Remolif

Studi Geologici ed idrogeologici:
Dott. Paolo Viglietti

Studio:
Massimiliano Mantovani Zangarini architetti
Via Almese n. 25 - 10093 Collegno (TO)
tel.: 011 4159472 fax: 011 4010928
mail: massimi.mantovani@tiscali.it

Studi preliminari ed assetto planivolumetrico:
Arch. Giuseppe Malizia
Settore Pianificazione Territoriale - Ambiente - Edilità
Settore Lavori Pubblici

Supervisione tecnica:
Settore Pianificazione Territoriale - Ambiente - Edilità

Il Responsabile del Procedimento:
Dirigente settore Pianificazione Urbanistica - Ambiente - Edilità
Arch. Lorenzo De Cristofaro

Il Direttore Generale:
Dott. Angelo Tomarchio

Il Sindaco:
Silvana Accossato

Elaborato n. 28

PROGETTO DI MASSIMA OPERE DI URBANIZZAZIONE:
RETE FOGNARIA - SCALA 1:500

LEGENDA

- Rete esistente
- Fognatura bianca in progetto
- Fognatura nera in progetto
- Pozzo d'ispezione esistente
- Pozzo d'ispezione fognatura bianca in progetto
- Pozzo d'ispezione fognatura nera in progetto
- Caditoia esistente
- Caditoia stradale in progetto
- Limite area d'intervento
- Divisione comparti

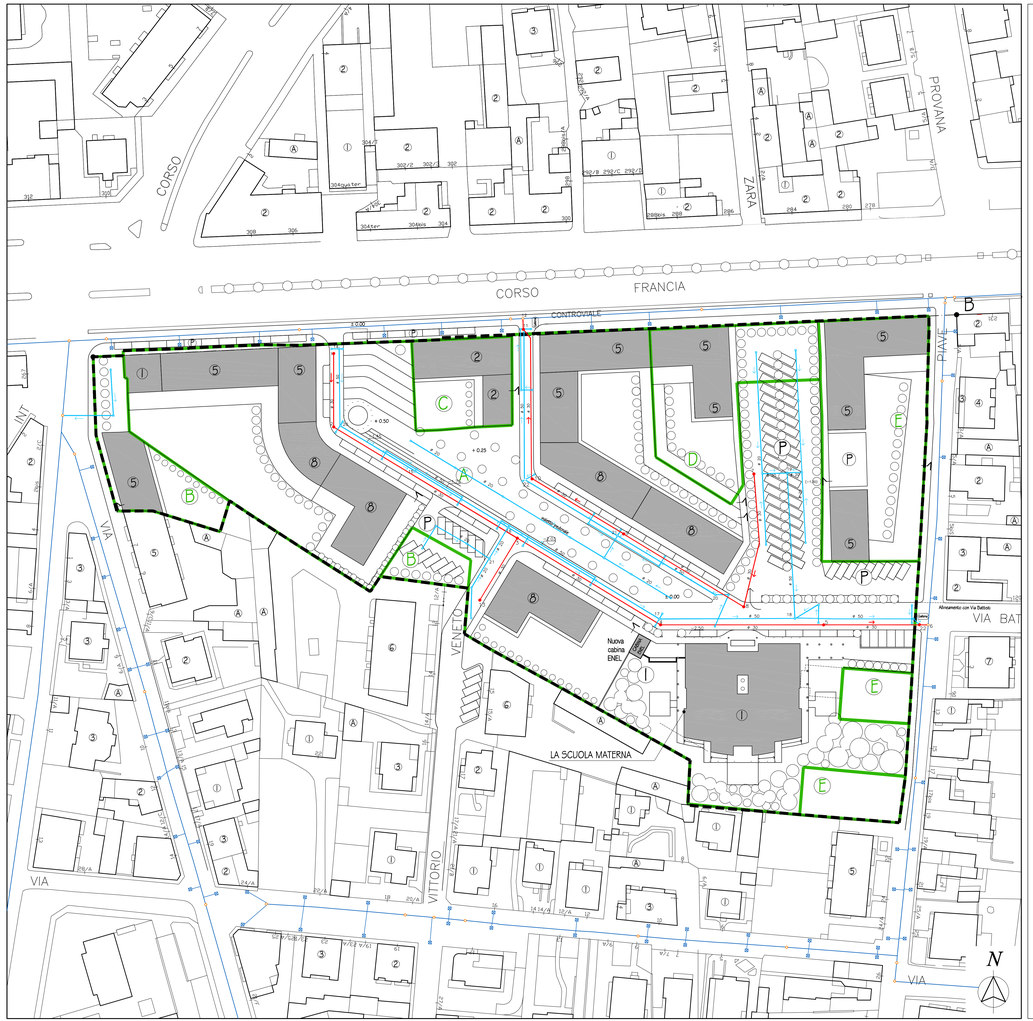

PARTICOLARI COSTRUTTIVI

PARTICOLARE DEL COLLEGAMENTO CADITOIE CON LO SCARICO AL POZZO D'ISPEZIONE ESISTENTE SCALA 1:20

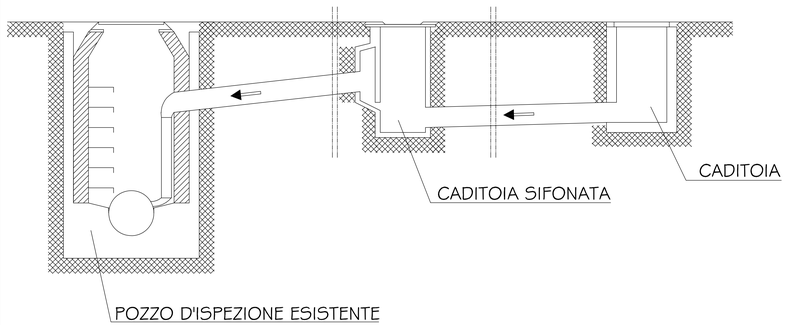

CADITOIA SIFONATA

SEZIONE

SCALA 1:20

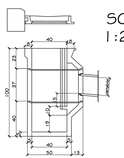

PIANTA

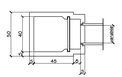

POZZO D'ISPEZIONE IN TRINCEA

PIANTA

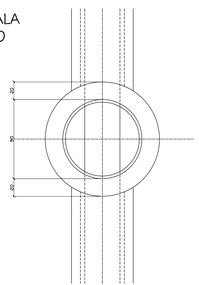

SEZIONE SCALA 1:20

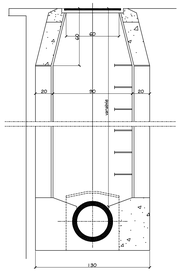

CANALIZZAZIONI CIRCOLARI IN GALLERIA
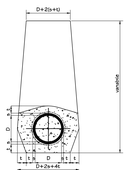
SEZIONE SCALA 1:20