





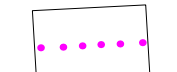
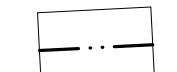
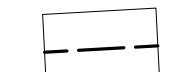


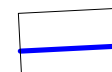







LEGENDA

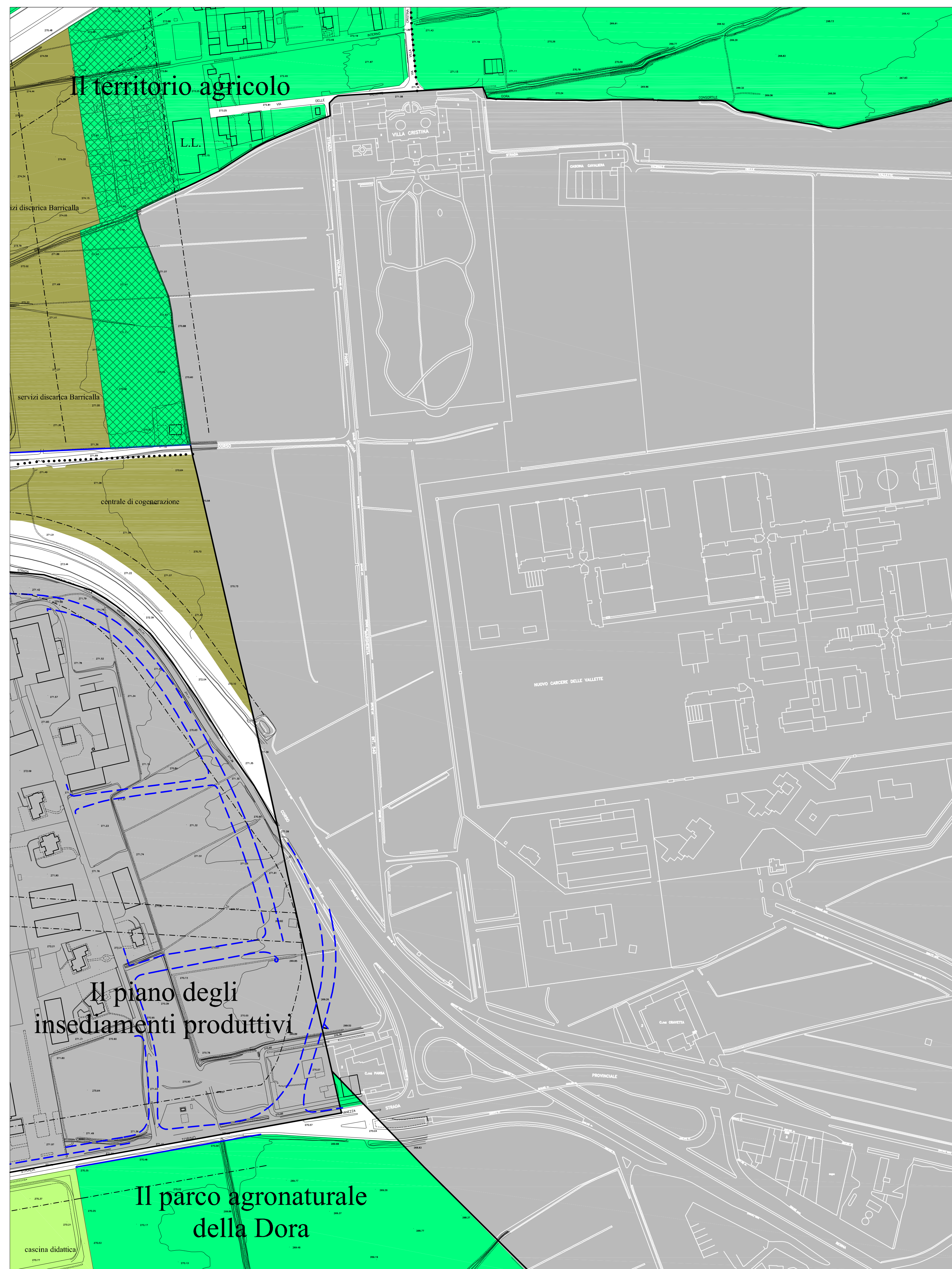
-  case alte
-  case alte su strada
-  case basse
-  case su strada
-  case e lavoro
-  palazzine
-  case del villaggio Leumann
-  le case e le corti del centro storico
-  i luoghi dell'agricoltura
-  parco della Mandria
-  la ferrovia
-  i luoghi del lavoro
-  i luoghi del lavoro con modificazione del tessuto urbano

-  le catenelle
-  le aree di ricucitura
-  gli aggetti
-  strumento urbanistico esecutivo

-  i servizi
-  gli impianti tecnologici
-  l'infrastruttura si fa architettura
-  i luoghi della modificazione del tessuto urbano (denominazione area di modificazione)

-  luoghi di progetto
-  concorso di progettazione obbligatorio
-  piano particolareggiato - progetto di fattibilità
-  comparto di intervento
-  ambito di reperimento delle aree da dismettere

-  allineamento stradale
-  allineamento su strada delle case
-  bordi da riqualificare
-  percorso attrezzato a servizi
-  fascia di protezione antinquinamento
-  fascia di rispetto
-  luoghi del lavoro in area impropria
-  luoghi dell'agricoltura in area impropria



Città di Collegno
Provincia di Torino

Piano Regolatore Generale

Tavola di Inquadramento Normativo
scala 1 : 2000

Tav. n° 8. **12** gennaio 2012

Elaborato integrato
con modifiche connesse al recepimento:
delle Varianti relative agli interventi di cui all'ambito normativo "gli impianti tecnologici" e alle reti infrastrutturali di conduzione energetica
della ridefinizione della zona di salvaguardia del pozzo di captazione idropotabile di via Tampellini

Tavola approvata con deliberazione del Consiglio Comunale n. del

Il Dirigente di Settore
Arch. Lorenzo DE CRISTOFARO

Il Sindaco
Silvana ACCOSSATO

Il Segretario Generale
Dott. Angelo TOMARCHIO