



Piano Particolareggiato di Iniziativa Pubblica -  
 Area compresa tra Corso Francia, Via Cefalonia, Via Isonzo e Via Piave  
 in variante a Piano Particolareggiato di Iniziativa Pubblica approvato con  
 Deliberazione del Consiglio Comunale n. 126 del 15/11/2007

**Progetto:** Arch. Massimiliano Mantovani Zangarini  
**Studio:** Massimiliano Mantovani Zangarini architetti  
 Studi Topografici: Via Belfiore n. 13 - 10093 Collegno (TO)  
 Geom. Roberto Palma, Geom. Gianfranco Remoli tel.- fax: 011 4159472  
 Studi Geologici ed idrogeologici: mail: studiomanovaniarch@libero.it  
 Dott. Paolo Viglietti

**I Soggetti attuatori:**



**Assetto viario e spazi pubblici:** Settore Urbanistica e Ambiente  
 Settore LL.PP. Studio Arch. Mantovani Zangarini

**Supervisione tecnica:** Settore Urbanistica e Ambiente

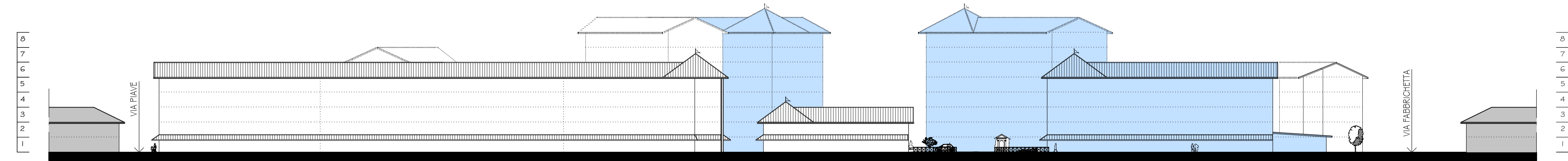
**Coordinatore e Responsabile del Procedimento:** Dirigente Settore Urbanistica e Ambiente  
 Segretario Generale Dott. Angelo Tomarchio

**Assessore alla pianificazione territoriale e innovazione urbana:** Il Sindaco Francesco Casciano  
 Barbara Martina

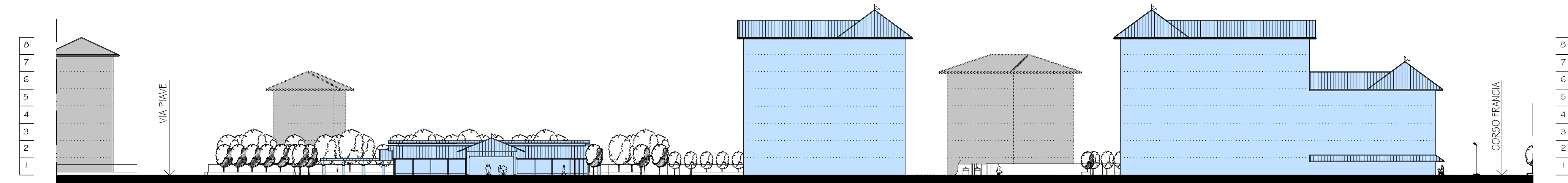
Elaborato n. 7  
**PROGETTO DEGLI INTERVENTI PREVISTI IN VARIANTE:**  
**PROFILI DEI VOLUMI LONGITUDINALI E TRASVERSALI - SCALA 1:500**  
 AGG. OTTOBRE 2018

**LEGENDA**

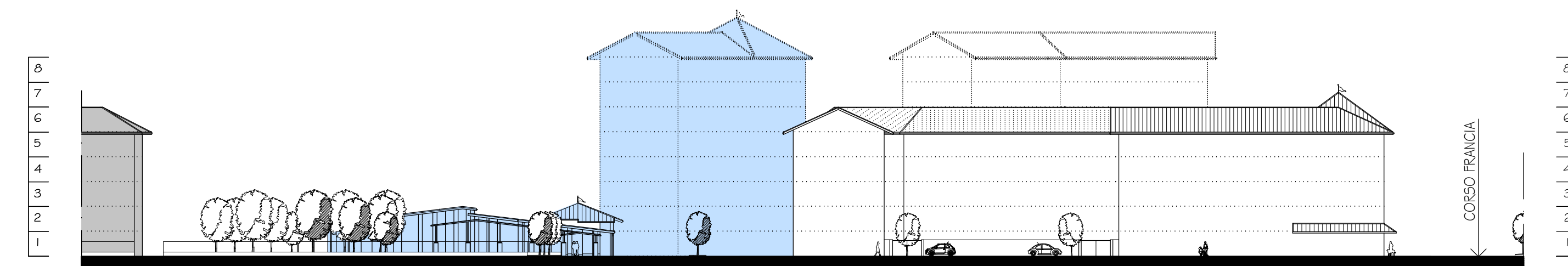
- Profili altimetrici e volumetrici degli edifici già realizzati
- Profili altimetrici e volumetrici degli edifici proposti in variante al piano particolareggiato
- Tessuto edilizio esistente esterno al perimetro di piano particolareggiato



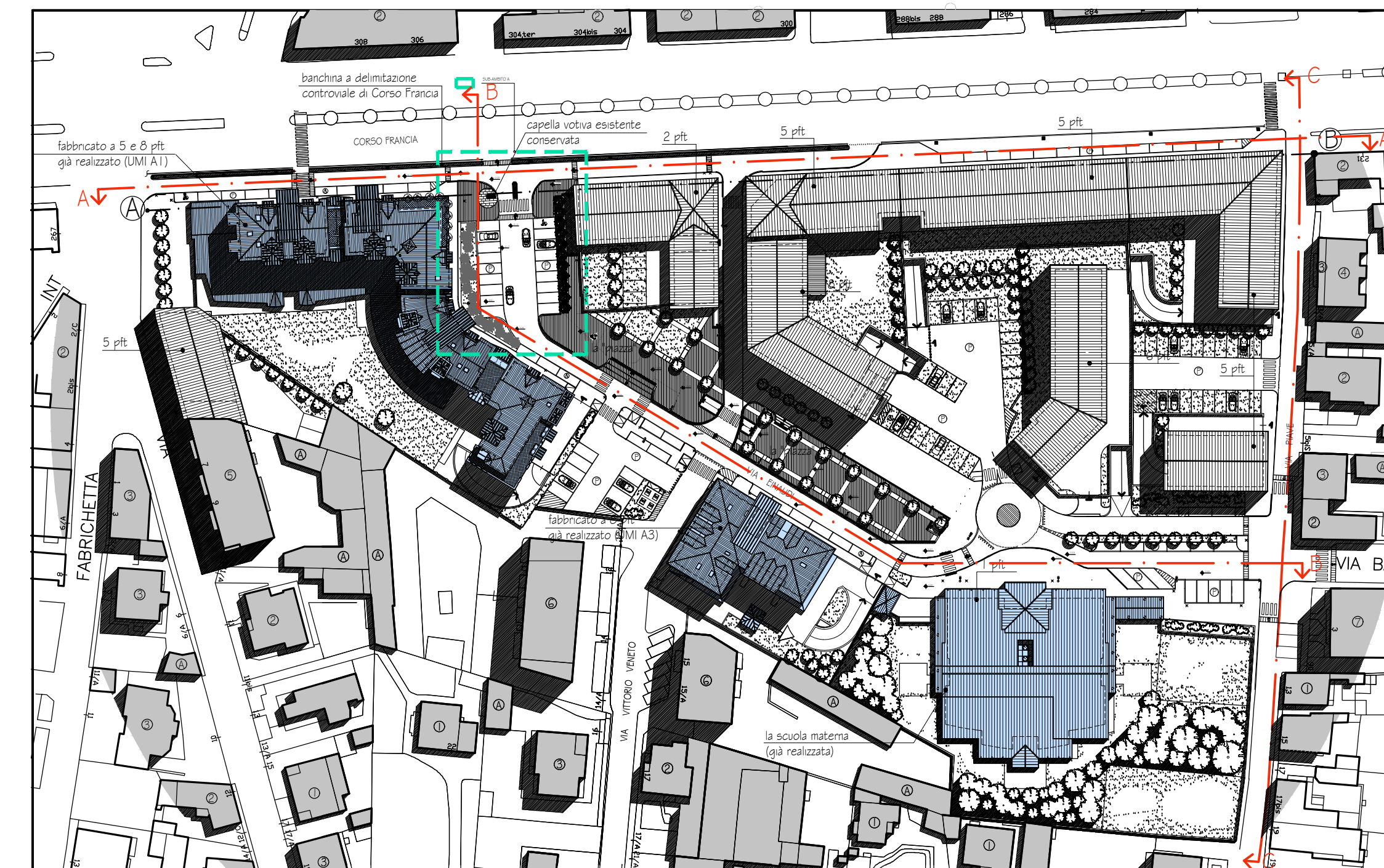
VISTA A-A - SCALA 1:500



VISTA B-B - SCALA 1:500



VISTA C-C - SCALA 1:500



PLANIVOLUMETRICO - SCALA 1:1000