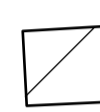
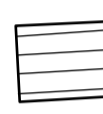

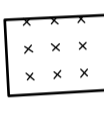
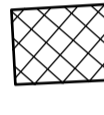
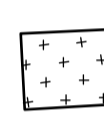
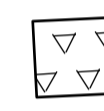
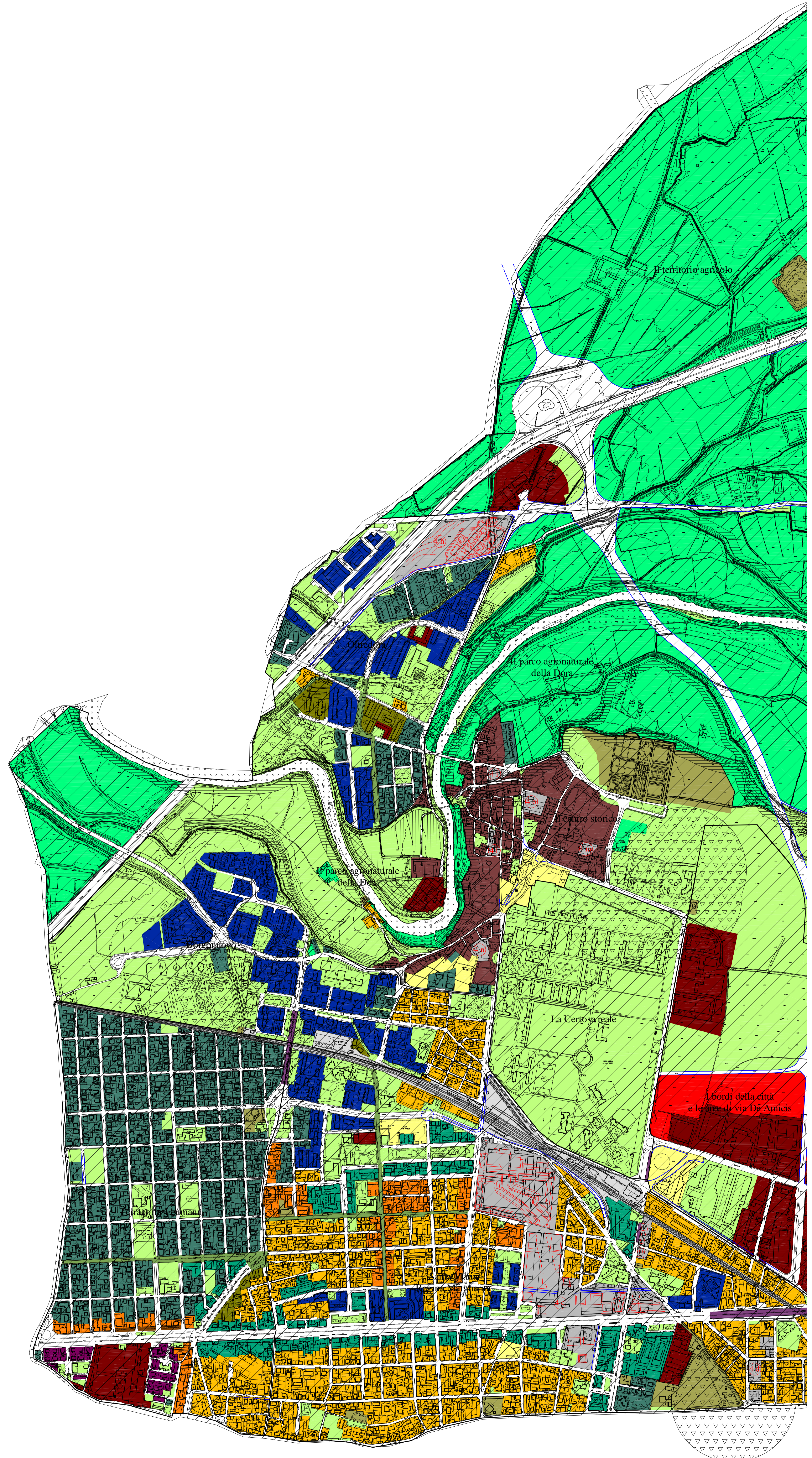


## LEGENDA DELLA PERICOLOSITA' GEOMORFOLOGICA

-  **Classe 1 - Pericolosità geomorfologica tale da non imporre limitazioni alle scelte urbanistiche.**
- Classe 2 - Pericolosità geomorfologica moderata che impone l'adozione ed il rispetto di accorgimenti tecnici realizzabili a livello di progetto esecutivo nell'intorno significativo circostante il singolo lotto edificatorio (nel caso più retini si sovrappongono, anche le prescrizioni si sommano):**
-  a) porzioni di territorio senza segni di instabilità per le quali, a causa di bruschi cambi di acclività, occorre attuare modesti accorgimenti tecnici al fine di preservare la stabilità del singolo lotto e della zona circostante;
-  b) possibilità di allagamento in seguito ad eventi meteorici eccezionali con flussi d'acqua a bassa energia.
- Classe 3 - Porzioni di territorio nelle quali gli elementi di pericolosità geomorfologica sono tali da impedirne l'utilizzo:**
-  a) porzioni di territorio inedificate ed inidonee a nuovi insediamenti;
-  b) porzioni di territorio edificate nelle quali gli elementi sono tali da imporre interventi di riassetto territoriale. In assenza dei quali sono consentite solo trasformazioni che non aumentino il carico antropico;
-  Fasce di rispetto dei corsi d'acqua artificiali ai sensi della L.R. n.56 del 1977 e della Circ. 7/ap del 1996, assimilate alla classe 3a se non edificate e 3b se edificate.
-  Fasce di rispetto dei pozzi idropotabili.
- su rilievi del febbraio 1999  
aggiornati all'aprile 2002

## LEGENDA

-  case alte
-  case alte su strada
-  case basse
-  case su strada
-  case e lavoro
-  palazzine
-  case del villaggio Leumann
-  le case e le corti del centro storico
-  i luoghi dell'agricoltura
-  parco della Mandria
-  la ferrovia
-  le catenelle
-  le aree di ricucitura
-  gli aggetti
-  strumento urbanistico esecutivo
-  i luoghi del lavoro
-  i luoghi del lavoro con modificazione del tessuto urbano
-  i servizi
-  gli impianti tecnologici
-  l'architettura si fa infrastruttura
-  luoghi di progetto
-  le strade



## Città di Collegno

Provincia di Torino

## Piano Regolatore Generale

architetto Paolo Dessì  
architetto Marina Mercurio  
architetto Eliana Portara  
architetto Simona Venosta  
prof. Giuseppe Mandrino

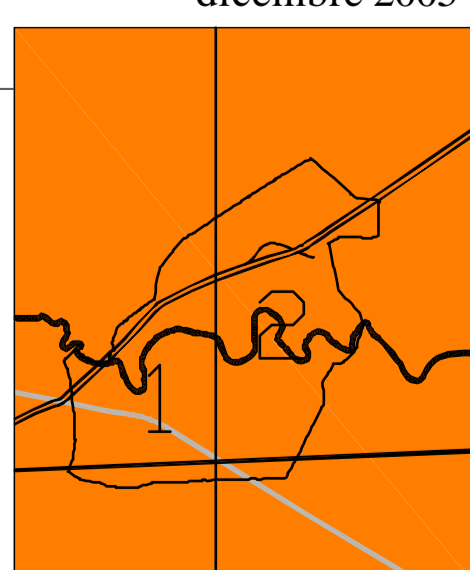
Carta di sintesi della pericolosità geomorfologica  
scala 1 : 5000

Tav. n° 11.7. **1** dicembre 2005

### Variante n° 4

Progetto definitivo di variante parziale  
ex art. 17, comma 7, L.R. 56/77 e s.m.i.

Approvato con Deliberazione del Consiglio Comunale n. del



Progettazione a cura del Settore Pianificazione Territoriale-Ambiente-Editizia

Il Dirigente di Settore  
Arch. Lorenzo DE CRISTOFARO

Il Sindaco  
Silvana ACCOSSATO

Il Segretario Generale  
Dot. Angelo TOMARCHIO