

VERBALE della Prima seduta della prima Conferenza di Copianificazione

“Proposta tecnica del Progetto preliminare di Variante n.16, strutturale al vigente P.R.G.C., ai sensi dell’art.17, comma 4 della LR 56/77, finalizzata all’aggiornamento del quadro del dissesto in approfondimento locale del grado di pericolosità e dei livelli potenziali di rischio idraulico e idrogeologico connessi ad eventi alluvionali”

La conferenza si apre alle ore 10,15 con un intervento introduttivo da parte del geom. Luca Pia dell'Ufficio Urbanistica del Comune di Collegno.

Si tratta di conferenza di copianificazione, indetta ai sensi dell’art. 15 bis della LUR, convocata a seguito di adozione con deliberazione di Consiglio Comunale n.89 del 19.12.2018 della Proposta tecnica preliminare e successiva pubblicazione sul sito istituzionale dell’Ente dal 15.01.2019 al 14.02.2019, senza che pervenissero osservazioni.

La variante in esame, trattandosi di mero aggiornamento del quadro del dissesto in allineamento alle nuove fasce PAI e alle condizioni di pericolosità definite nel Piano di Gestione del Rischio Alluvioni e verificate alla scala locale, non comportando alcuna modifica alle previsioni insediative ed alle destinazioni urbanistiche del vigente PRGC, non rientra tra le fattispecie soggette al processo di Valutazione Ambientale Strategica (art.17 comma 9 della L.R. 56/77).

Il PRGC della città di Collegno è già adeguato alle indicazioni e prescrizioni del PAI di cui alla deliberazione del Comitato istituzionale dell’AdiBPO n.18/2001. La presente variante n.16 riguarda pertanto il recepimento della Variante PAI n.9/2007 relativa alle fasce fluviali del fiume Dora Riparia e con l’introduzione di specifici elaborati e prescrizioni attinenti alle indicazioni del PGRA, verificate con approfondimenti locali di carattere idraulico e geomorfologico;

Illustra i contenuti della variante il dott. Calafiore, delegato dal dott. Naldi incaricato dall’Amministrazione, che illustra attraverso slide la proposta tecnica del progetto preliminare.

Finisce l’esposizione il dott. Calafiore, passando la parola agli Enti intervenuti.

Settore Regione Settore tecnico regionale area metropolitana di Torino, dott.ssa Coraglia Barbara chiede conferma che non siano state apportate modifiche sostanziali, il dott. Calafiore conferma la procedura.

Arch. Arrotini Regione Piemonte Settore Pianificazione Urbanistica area nord-ovest ritiene che la documentazione sia idonea e che si possa procedere con l’iter intrapreso.

Geom. Luciano Viotto Città Metropolitana Direzione Territorio e Trasporti, conferma che visti gli elaborati la variante è procedibile.

Geom. Luca Pia dichiara chiusa la prima seduta della conferenza di copianificazione sulla proposta in oggetto, gli enti con diritto di voto concordano all’unanimità di convocare la seconda seduta della conferenza di copianificazione il giorno 07 maggio p.v. alle ore 10.00 presso il Comune di Collegno.

La seduta termina alle ore 11.00

Letto confermato e sottoscritto,

25 FEB, 2019

Regione Piemonte




Città Metropolitana



Comune di Collegno



e Responsabile del procedimento verbalizzante



come da foglio presenze allegato.





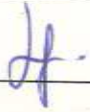
Settore Urbanistica e Ambiente



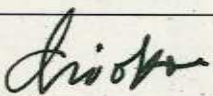
Variante n. 16 al vigente P.R.G.C., strutturale ex art. 17, comma 4, L.r. 56/1977 e s.m.i., finalizzata all'aggiornamento del quadro del dissesto in approfondimento locale del grado di pericolosità e dei livelli potenziali di rischio idraulico e idrogeologico connessi a eventi alluvionali

Proposta tecnica del Progetto preliminare adottata con deliberazione C.C. n. 89 del 19/12/2018

Conferenza di copianificazione ex art. 15bis della L.r. 56/1977 e s.m.i.

Lunedì 25 febbraio 2019, ore 10:00, Sala riunioni primo piano Villa Comunale – via Torino n. 9

CITTA' DI COLLEGNO	SOGGETTO PARTECIPANTE	FIRMA PER PRESENZA
Presidente della Conferenza	ARCH. PASCO TESTATORE	
Ufficio Urbanistica	GEOM. LUCA PIA	
Settore Lavori Pubblici	ARCH. LAURA GAO	

ENTE CONVOCATO	PARTECIPANTE DELEGATO	RIFERIMENTO TELEFONICO	E-MAIL/PEC	FIRMA PER PRESENZA
REGIONE PIEMONTE Settore copianificazione urbanistica area nord-ovest c.so Bolzano n. 44 - Torino	ARROTINI CORRADINO	0114323790	corrado.arrotini@regione.piemonte.it	
REGIONE PIEMONTE Settore Difesa del Suolo corso Stati Uniti n. 21 - Torino				
REGIONE PIEMONTE Settore Tecnico Regionale - Area metropolitana di Torino corso Bolzano n. 44 - Torino	CORAGLIA BARBARA	0114325166	barbara.coraglia@regione.piemonte.it	
CITTA' METROPOLITANA DI TORINO Direzione Territorio e Trasporti c.so Inghilterra n. 7 - Torino	VIOTTO LUCIANO	011.8616025	luciano.viotto@citametropolitana.torino.it	
Autorità di Bacino distrettuale del Po strada Garibaldi n. 75 - Parma	DOT. MASSIMO CECILIO			

A.I.PO Agenzia Interregionale per il fiume Po Strada Garibaldi n. 75 - Parma				
Ministero dei Beni e delle Attività Culturali Segretariato Regionale per il Piemonte – Palazzo Chiabrese P.za San Giovanni n. 2 - Torino				

PROFESSIONISTA CONVOCATO	PARTECIPANTE DELEGATO (se diverso dal soggetto convocato)	RIFERIMENTO TELEFONICO	E-MAIL/PEC	FIRMA PER PRESENZA
Dott. Mario Naldi c/o Techgea S.r.l. Via Modigliani n. 26/a – Torino	DOTT. MASSIMO CALAFIONE	3296868313	CALAFIONE@TECHGEA.IT	